

### บทที่ ๓

#### การกระจายของค่า

หลังจากได้จัดทำแผนที่ 1 แผ่นต่อหนึ่งหน่วยย่อยตามขั้นตอนต่าง ๆ ดังกล่าวในบทที่ 2 ของ 60 หน่วยย่อย รวมเป็นแผนที่ 60 แผ่น จะได้เสนอไว้ในบทที่ 3 นี้ ดังต่อไปนี้ จะเห็นได้ว่าในแผนที่แต่ละแผ่นจะมีสัญลักษณ์ 2 ขนาด สัญลักษณ์ขนาดเล็กแสดงข้อมูลการปรากฏของค่าทุกค่าที่แทนหน่วยย่อยแต่ละหน่วยย่อยในแต่ละจุดเก็บข้อมูล ส่วนสัญลักษณ์ขนาดใหญ่แสดงการตีความข้อมูล คือ แทนปริมาณค่าที่ปรากฏมากในแต่ละอำเภอ

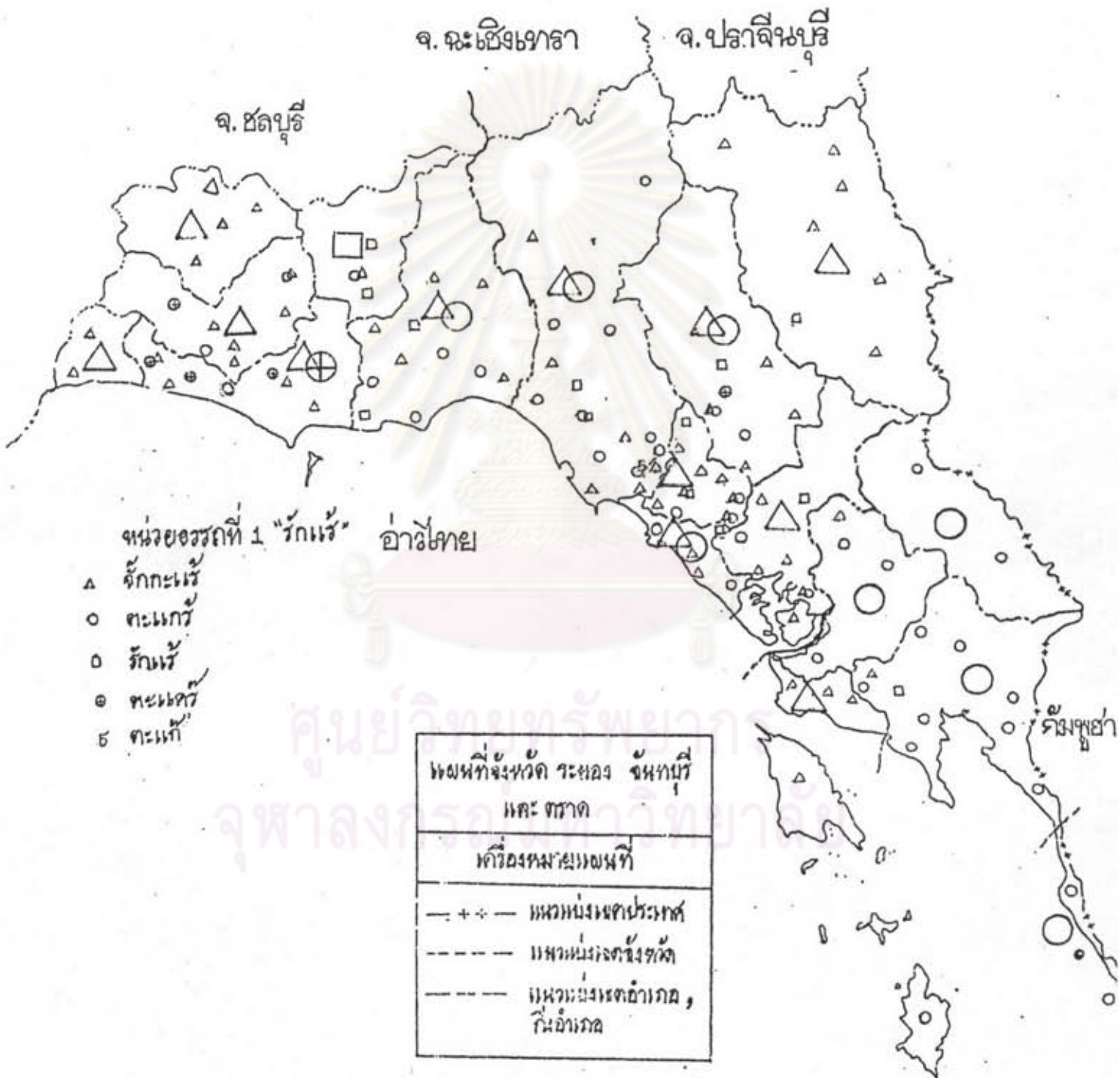


ศูนย์วิทยทรัพยากร  
จุฬาลงกรณ์มหาวิทยาลัย

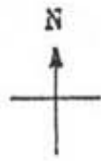
ภาพที่ 5 แผนที่แสดงการกระจายของคำภาษาไทยถิ่นในจังหวัดระยอง จันทบุรี และตราด



ขนาดกระดาษ 1 : 1,000,000



ภาคที่ ๑ แผนที่แสดงการกระจายของคำภาษาไทยเดิมในจังหวัดระยอง จันทบุรี และตราด

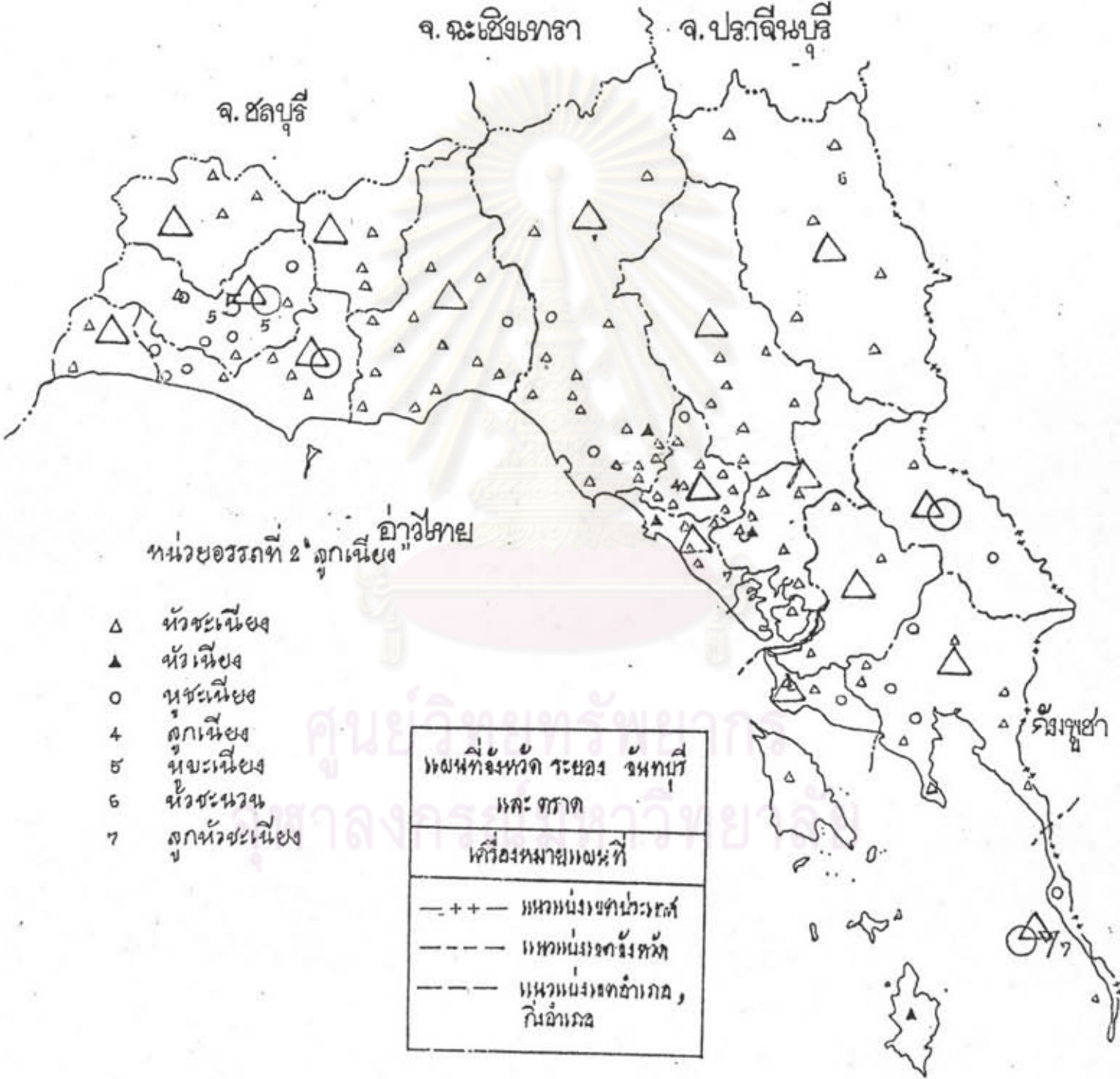


มาตราส่วน 1 : 1,000,000

จ. ชลบุรี

จ. ระยอง

จ. ปะจันบุรี



หน่วยย่อยที่ 2 "ลูกเนียง" อ่าวไทย

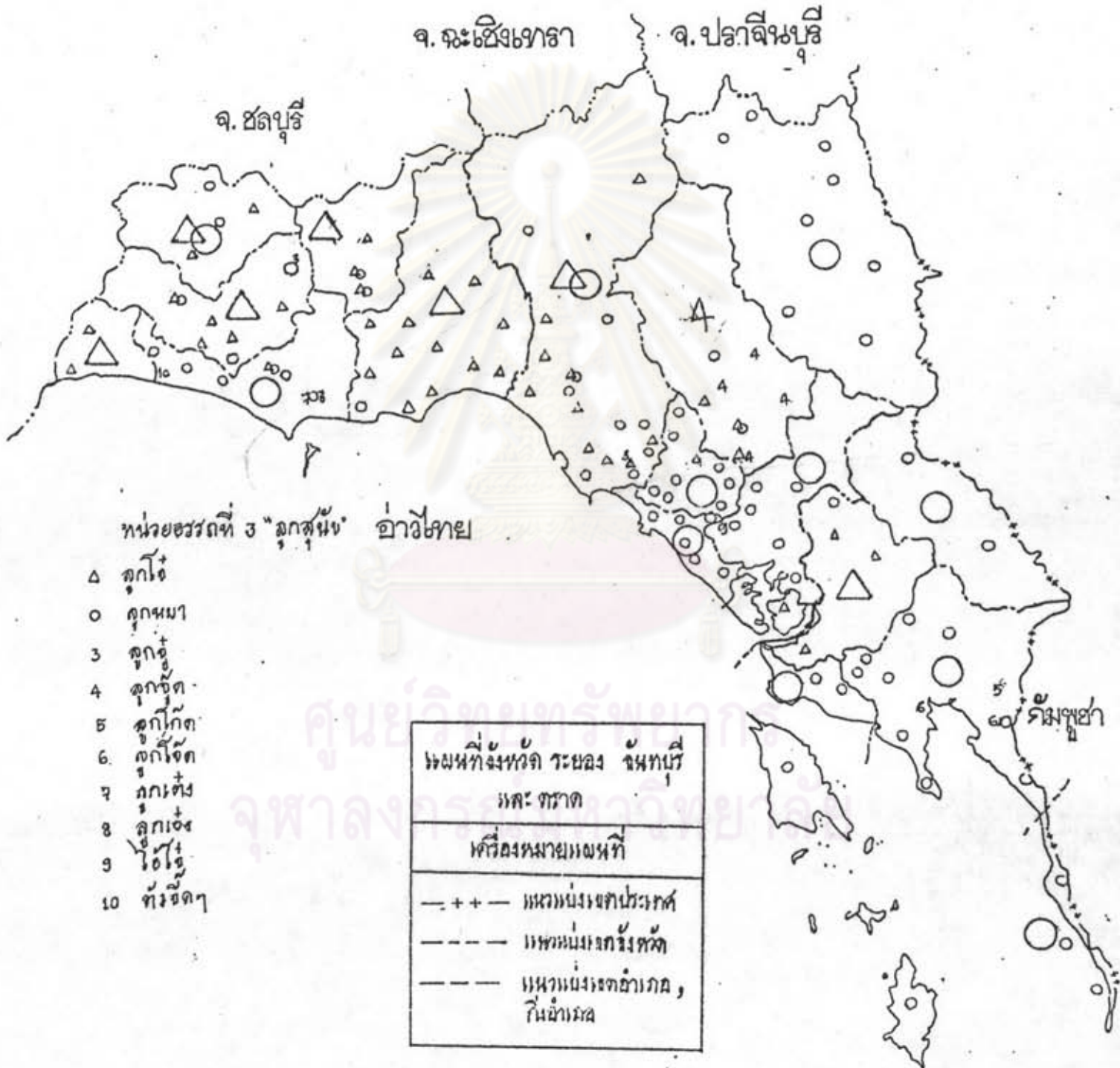
- Δ หัวชะเนียง
- ▲ หัวเนียง
- หัวเนียง
- 4 ลูกเนียง
- ๕ หัวเนียง
- 6 หัวชะนวน
- 7 ลูกหัวชะเนียง

หน่วยจังหวัด ระยอง จันทบุรี และตราด	
เครื่องหมายหน่วยที่	
— ++ —	แนวแบ่งเขตประเทศ
-----	แนวแบ่งเขตจังหวัด
-----	แนวแบ่งเขตอำเภอ, กิ่งอำเภอ

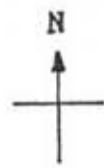
ภาพที่ 7 แผนที่แสดงการกระจายของคำภาษาไทยถิ่นในจังหวัดระยอง จันทบุรี และตราด



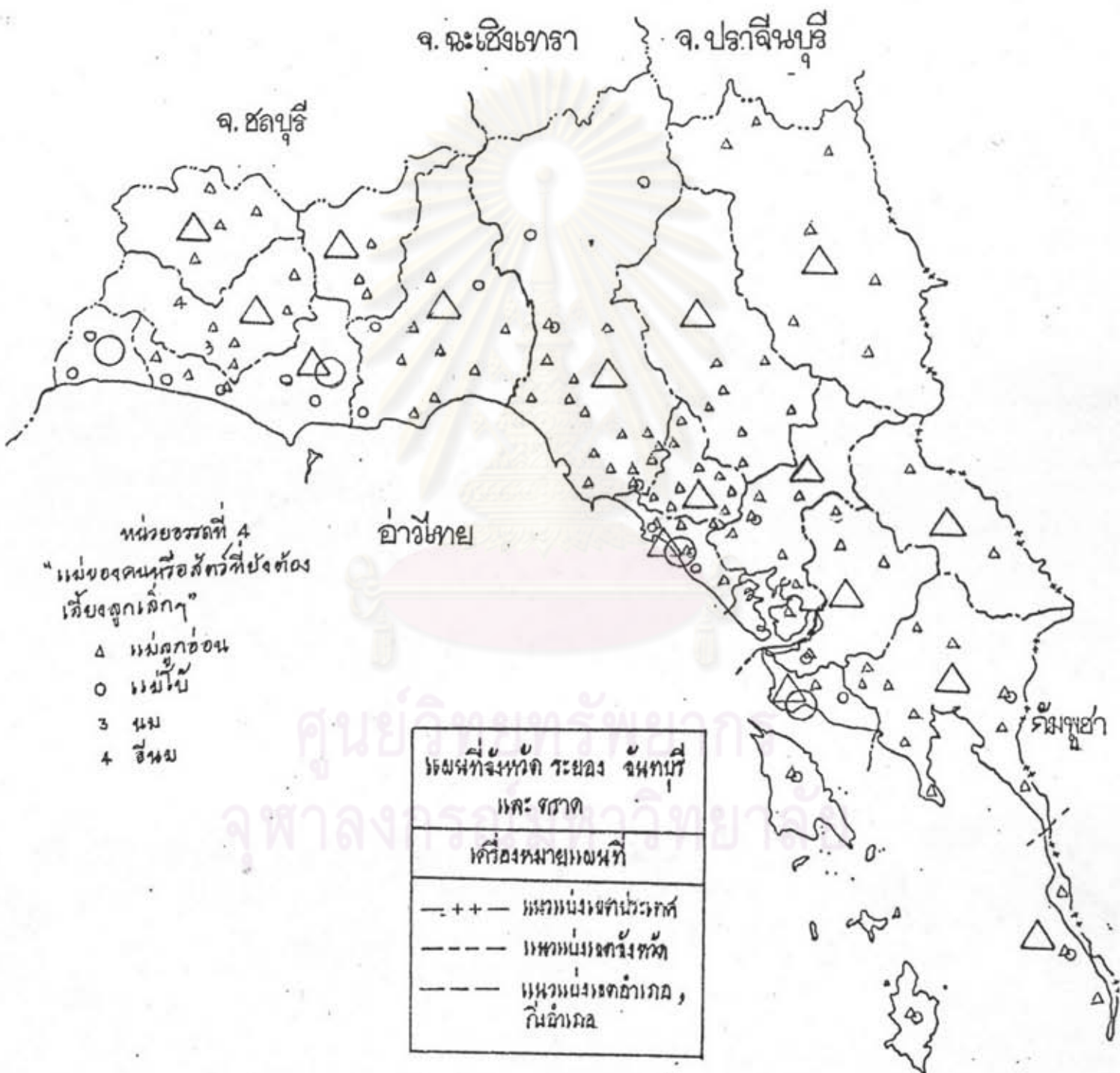
มาตราส่วน 1 : 1,000,000



ภาพที่ 8 แผนที่แสดงการกระจายของคำภาษาไทยถิ่นในจังหวัดระยอง จันทบุรี และตราด

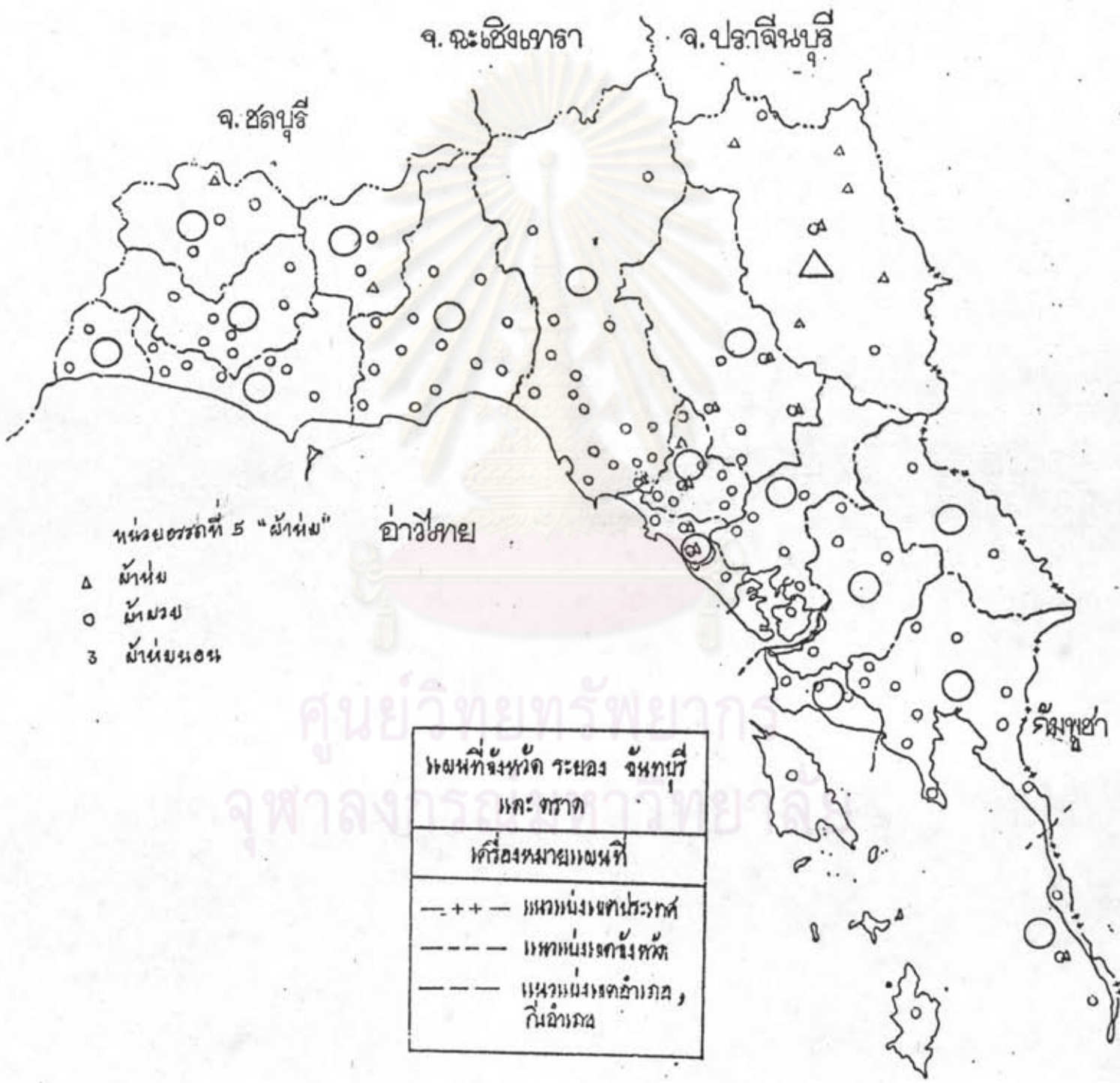


มาตราส่วน 1 : 1,000,000



ภาพที่ ๑ แผนที่แสดงการกระจายของคำภาษาไทยถิ่นในจังหวัดระยอง จันทบุรี และตราด

N  
↑  
มาตราส่วน 1 : 1,000,000

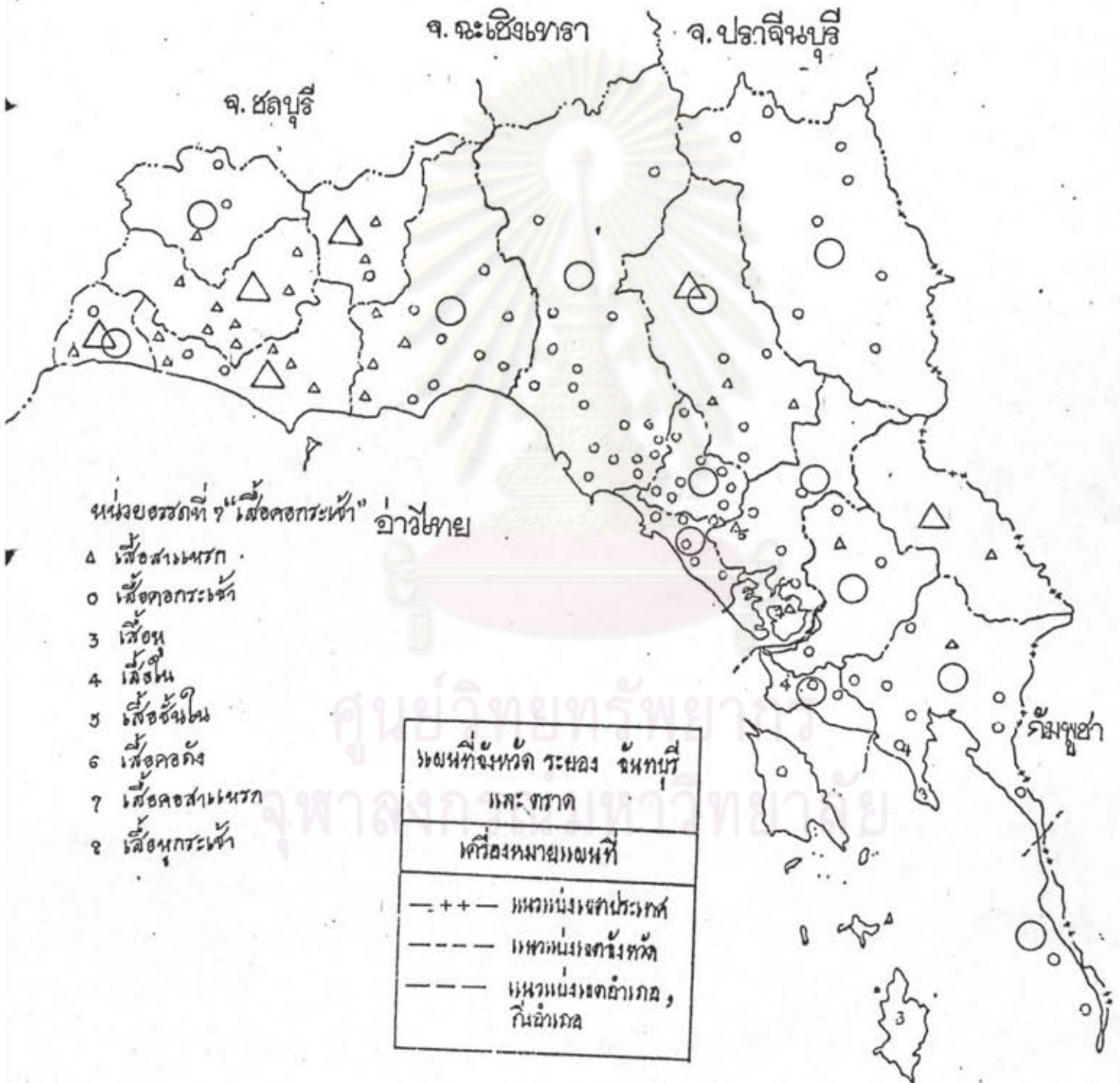




ภาพที่ 21 แผนที่แสดงการกระจายของถ้ำภาษาไทยเดิมในจังหวัดระยอง จันทบุรี และตราด

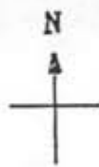


มาตราส่วน 1 : 1,000,000





ภาพที่ 12 แผนที่แสดงการกระจายของคำภาษาไทยถิ่นในจังหวัดระยอง จันทบุรี และตราด

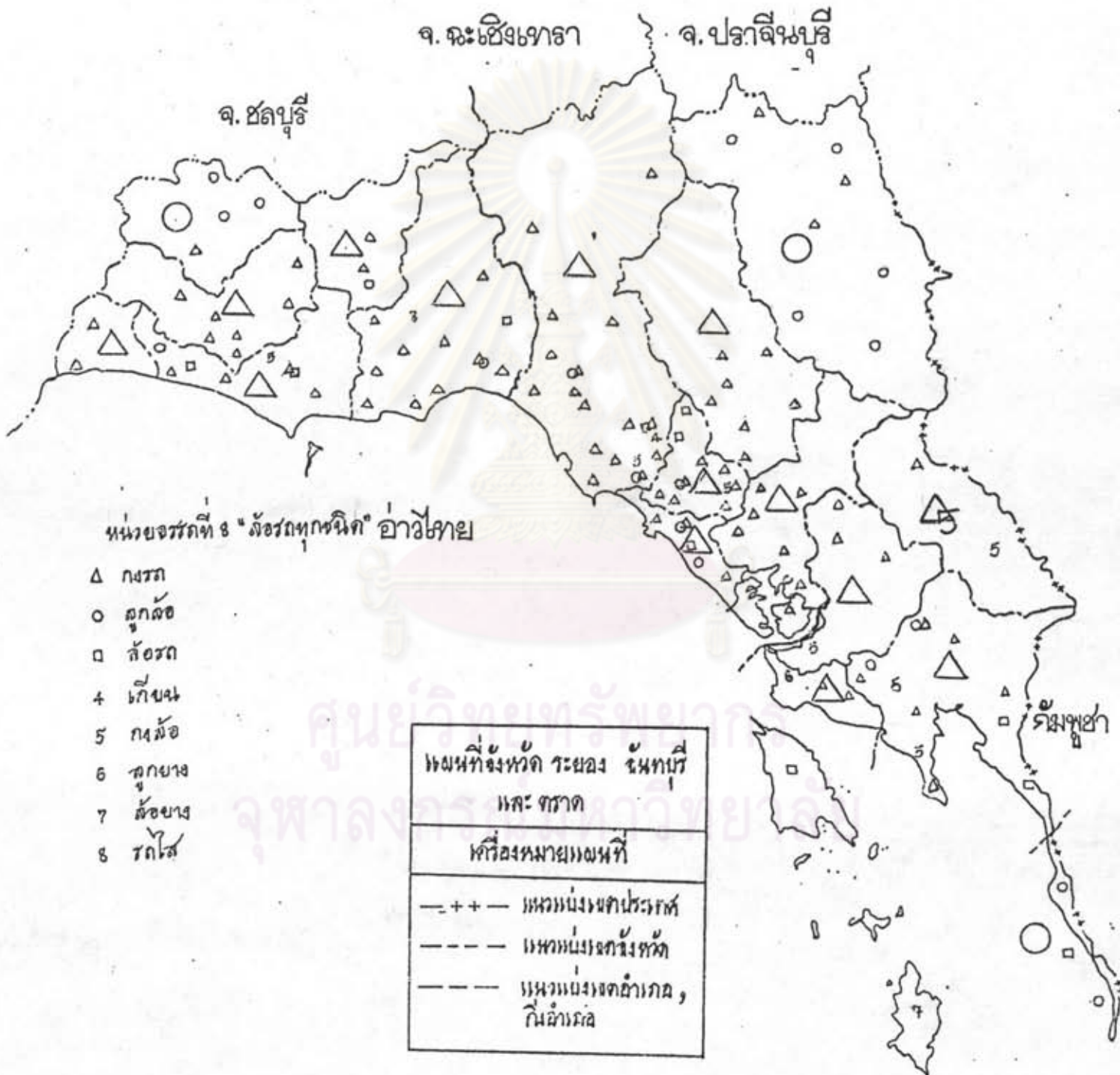


มาตราส่วน 1 : 1,000,000

จ. ฉะเชิงเทรา

จ. ปราจีนบุรี

จ. ชลบุรี



หน่วยจรรยาที่ 8 "สัตว์ทุกชนิด" อ่าวไทย

- Δ กวาง
- ลิง
- ลีลาม
- 4 เกี๋ยง
- 5 กวาง
- 6 ลิง
- 7 ลีลาม
- 8 ลิง

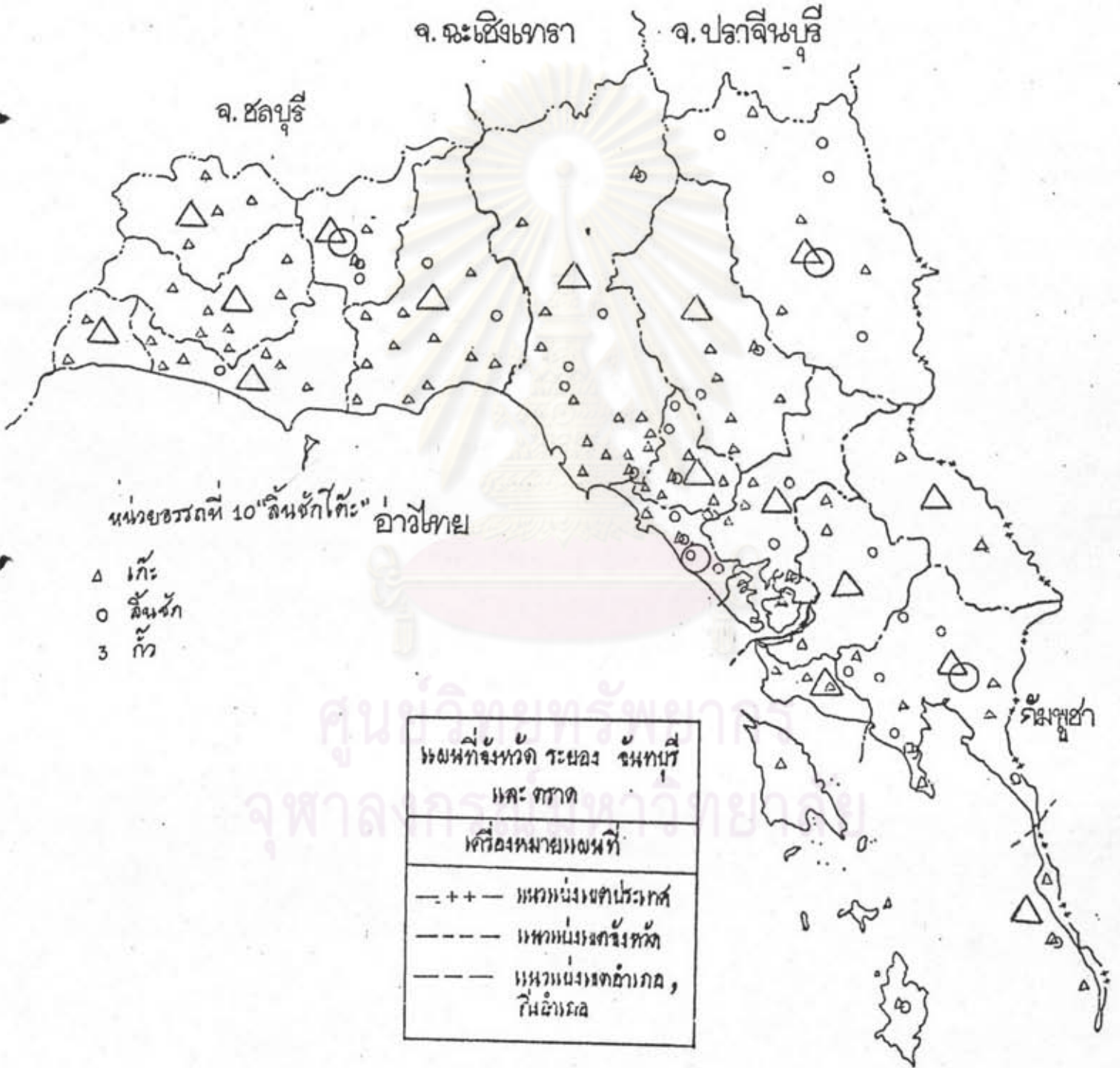
แผนที่จังหวัด ระยอง จันทบุรี และตราด	
เครื่องหมายแผนที่	
— ++ —	แนวแบ่งเขตประเทศ
-----	แนวแบ่งจังหวัด
-----	แนวแบ่งเขตอำเภอ, ตำบล



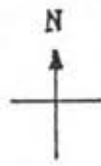
ภาพที่ 14 แผนที่แสดงการกระจายของคำภาษาไทยถิ่นในจังหวัดระยอง จันทบุรี และตราด



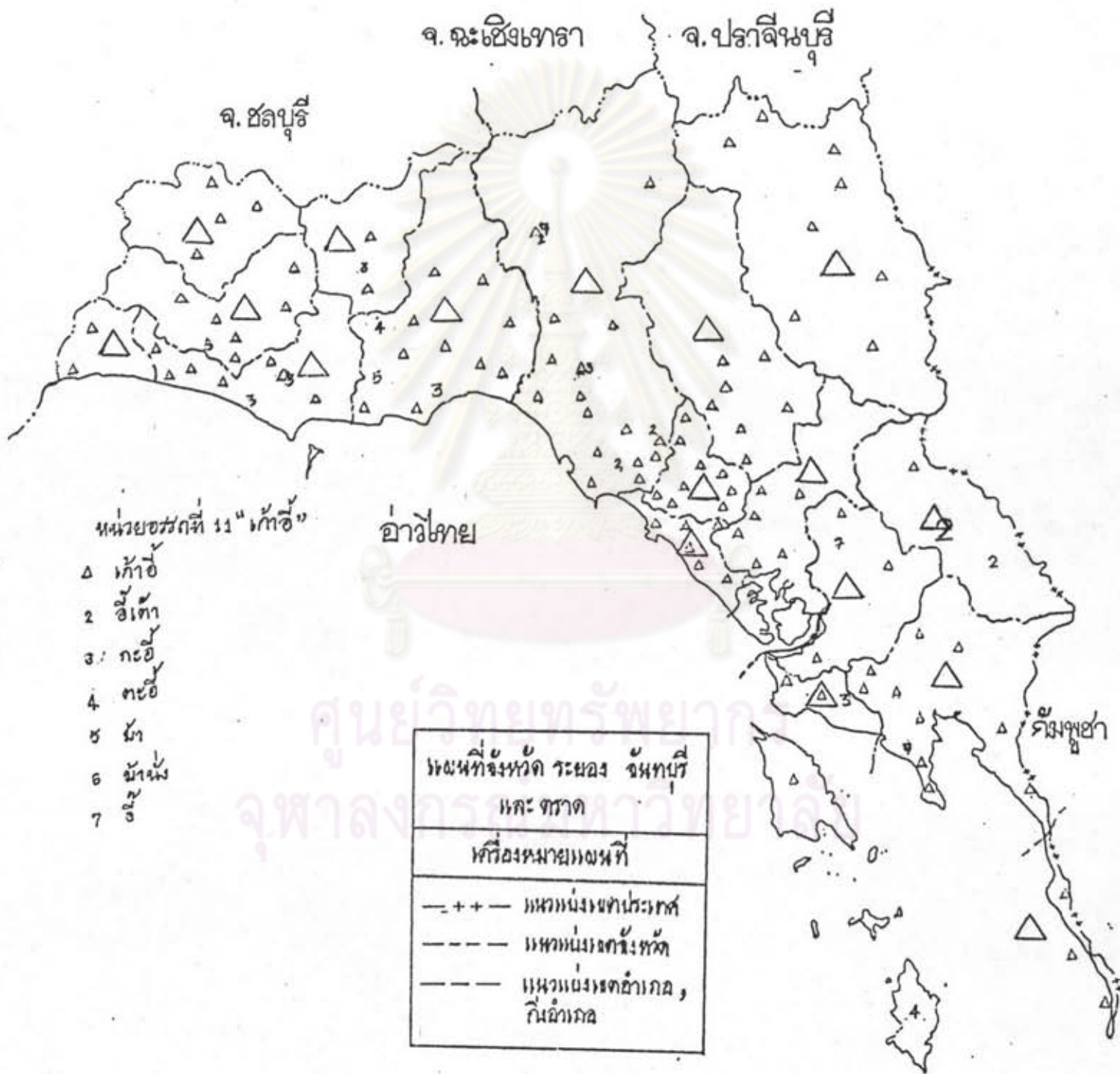
มาตราส่วน 1 : 1,000,000



ภาพที่ 15 แผนที่แสดงการกระจายของคำภาษาไทยถิ่นในจังหวัดระยอง จันทบุรี และตราด



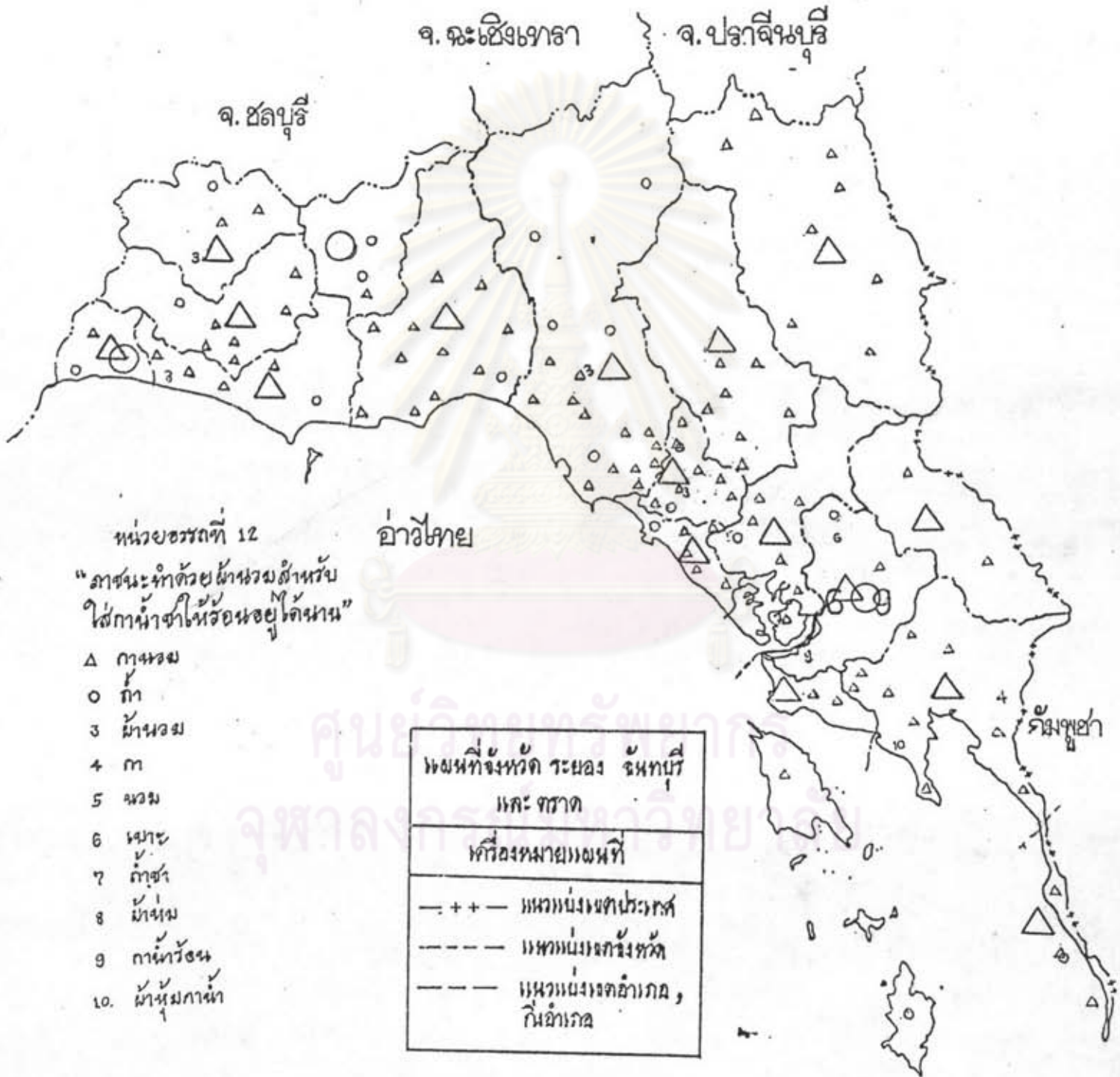
มาตราส่วน 1 : 1,000,000



ภาพที่ 16 แผนที่แสดงการกระจายของคำภาษาไทยถิ่นในจังหวัดระยอง จันทบุรี และตราด



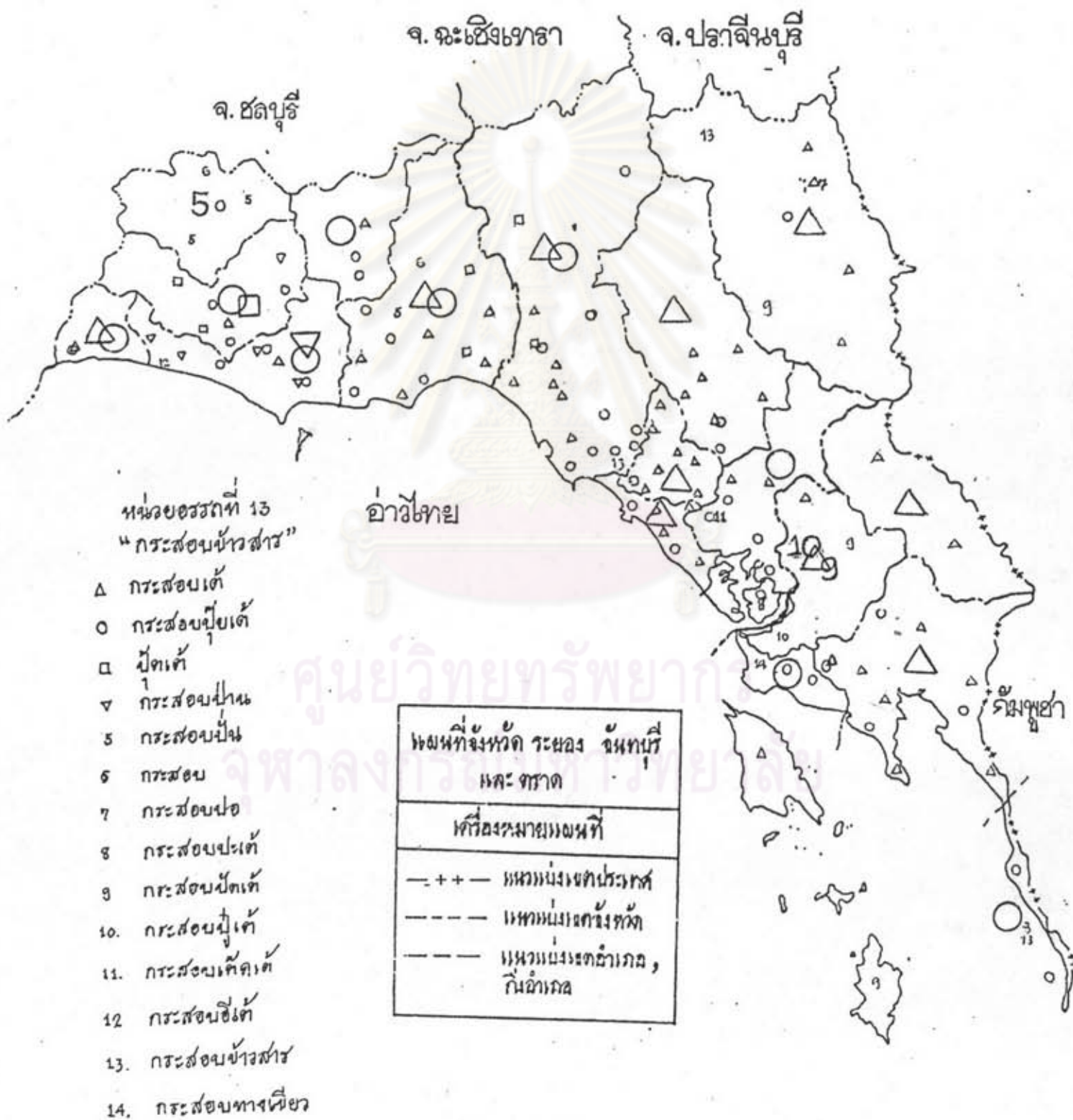
มาตราส่วน 1 : 1,000,000



ภาพที่ 17 แผนที่แสดงการกระจายของคำภาษาไทยถิ่นในจังหวัดระยอง จันทบุรี และตราด



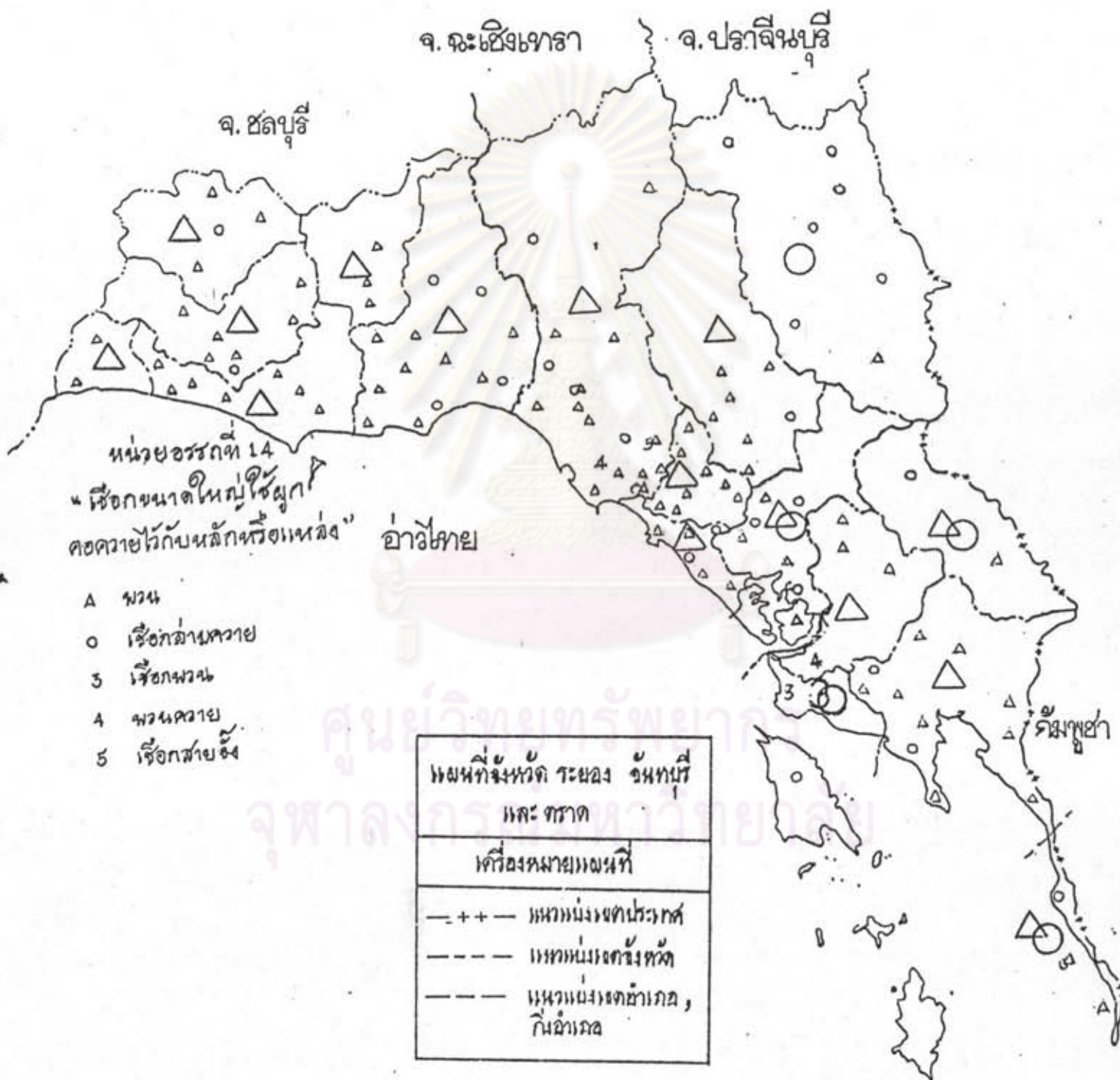
ขนาดรูลึวง 1 : 1,000,000



ภาพที่ 18 แผนที่แสดงการกระจายของตำบามาใหม่เดิมในจังหวัดระยอง จันทบุรี และตราด



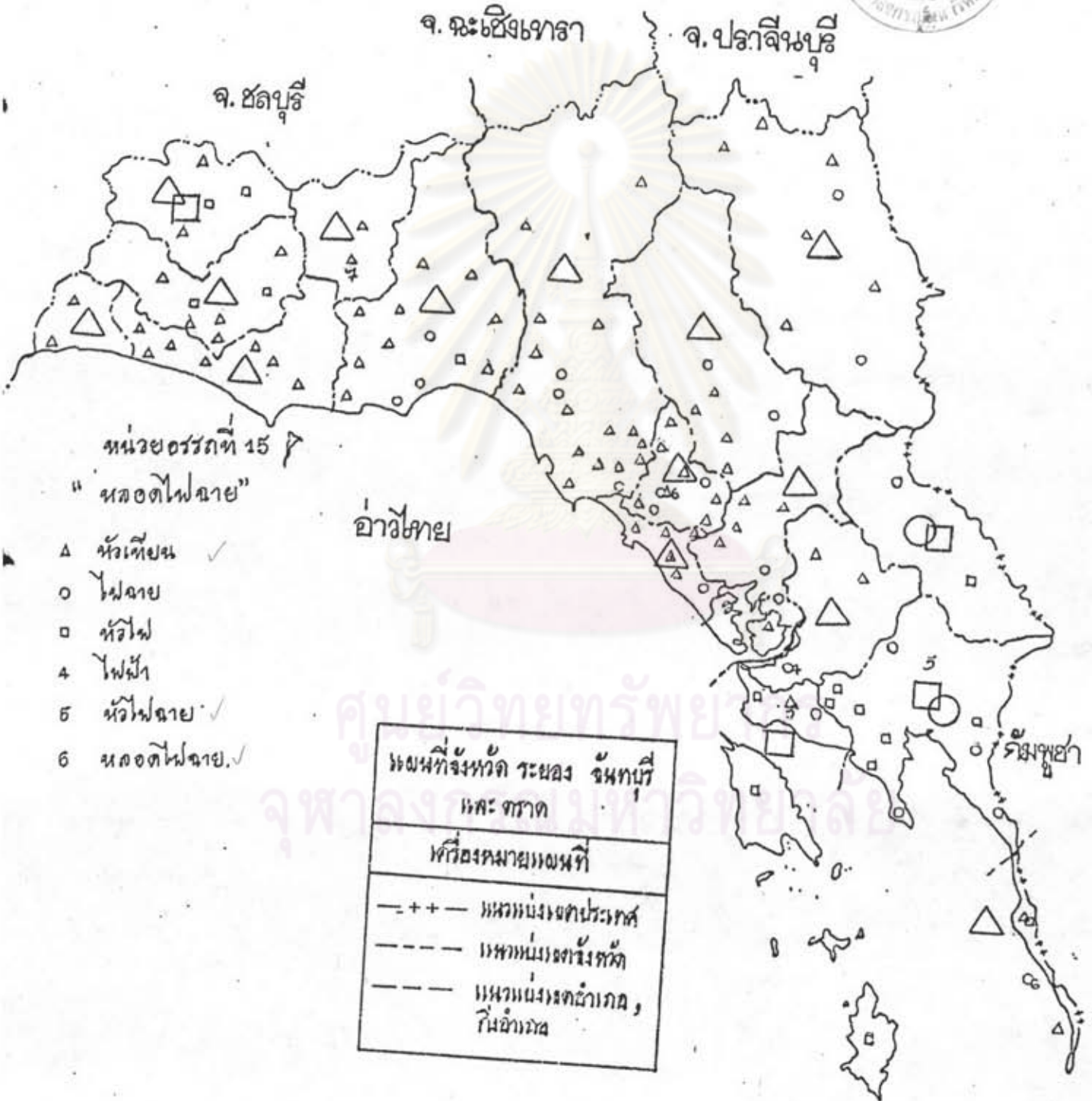
มาตราส่วน 1 : 1,000,000



ภาพที่ 19 แผนที่แสดงการกระจายของคำภาษาไทยถิ่นในจังหวัดระยอง จันทบุรี และตราด



มาตราส่วน 1 : 1,000,000

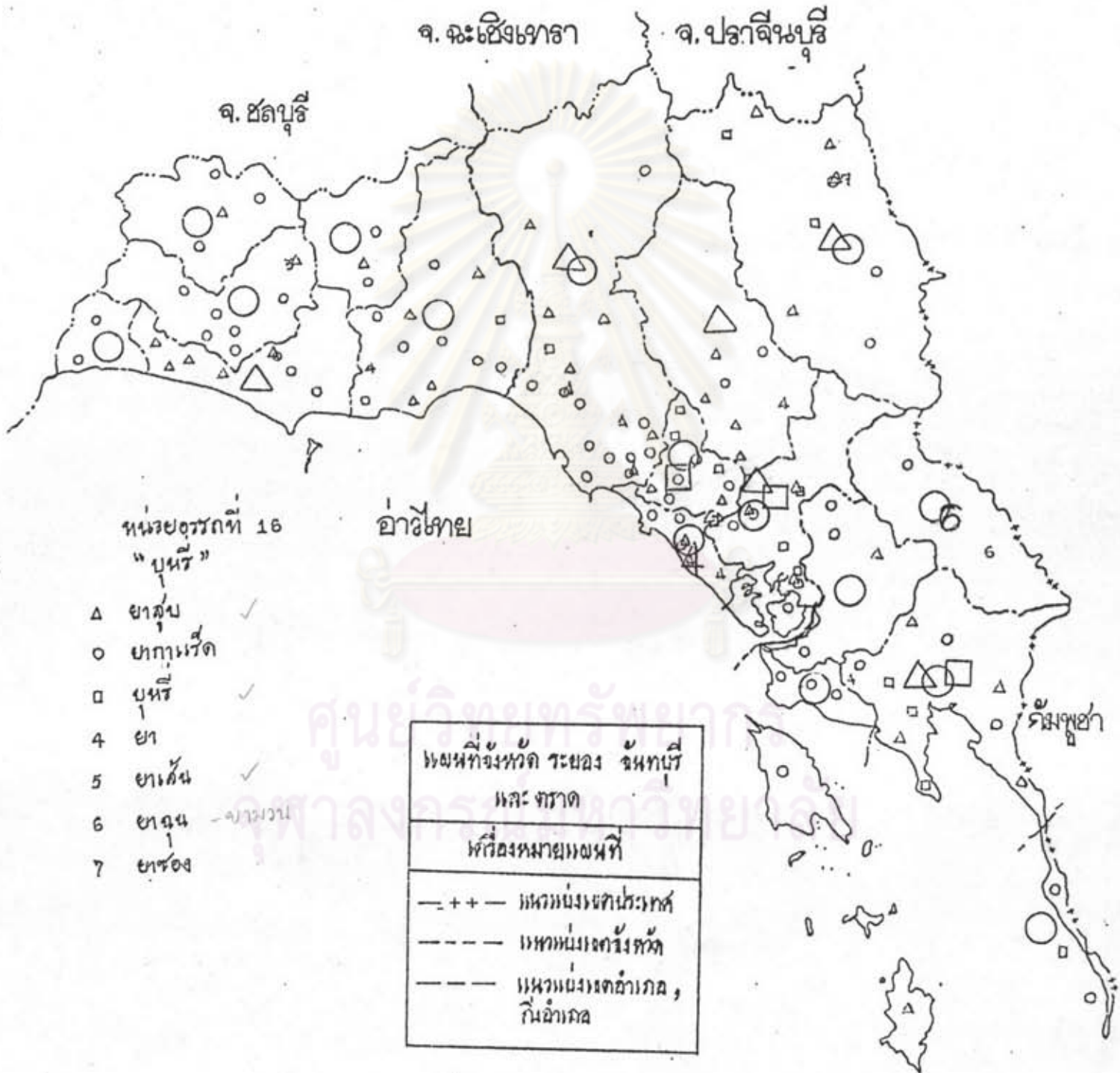




ภาพที่ 20 แผนที่แสดงการกระจายของคำภาษาไทยถิ่นในจังหวัดระยอง จันทบุรี และตราด



มาตราส่วน 1 : 1,000,000



หน่วยย่อยที่ 16  
"บุนรี"

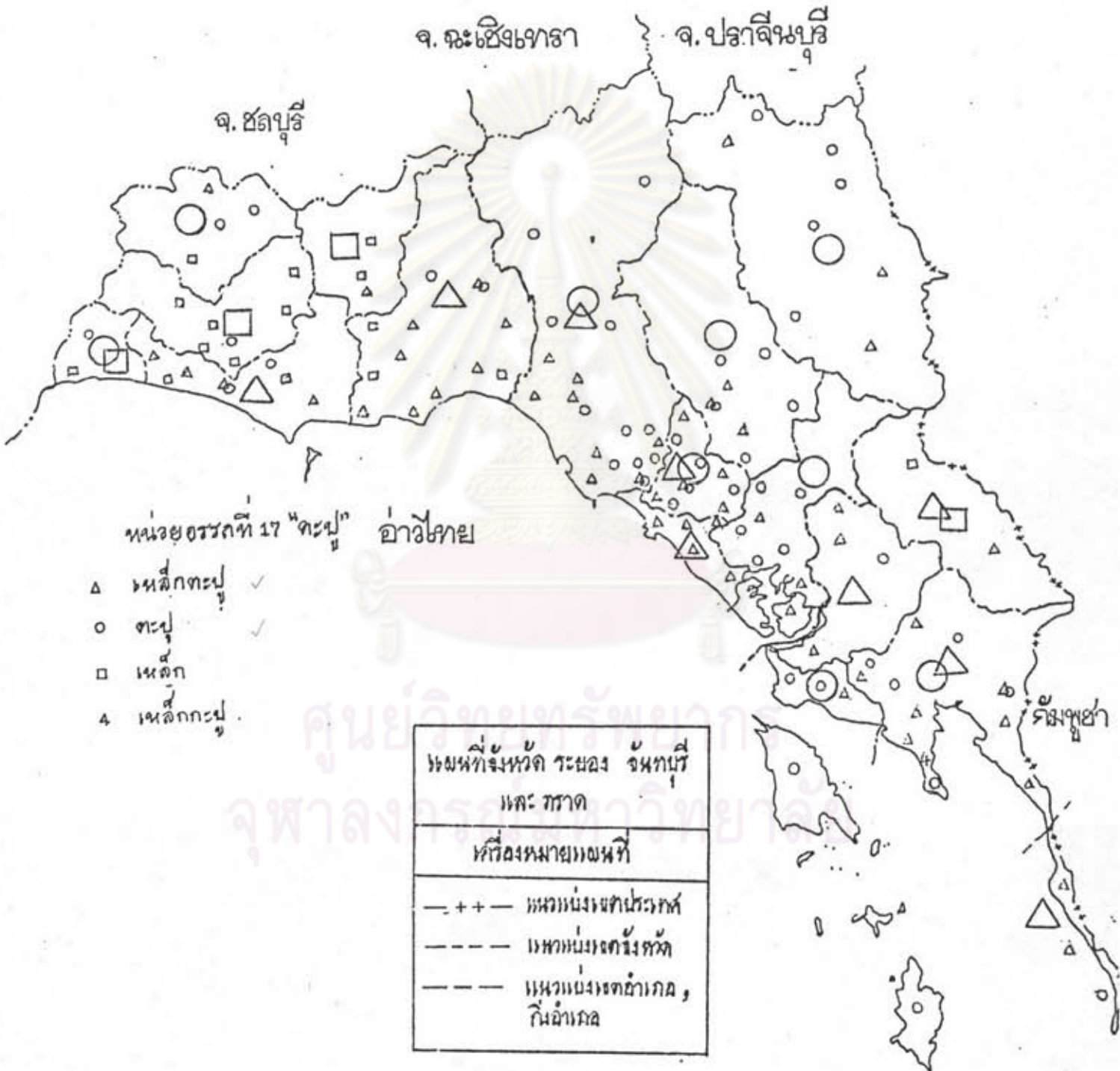
- Δ ยาสูป ✓
- ยากาเหว็ด
- บุนรี ✓
- 4 ยา
- 5 ยาดัน ✓
- 6 ยาดน - ยาววน
- 7 ยารอง

หน่วยที่ยังหวัด ระยอง จันทบุรี และตราด	
พิกัดหมายหน่วยที่	
— ++ —	แนวแบ่งเขตประเทศ
-----	แนวแบ่งเขตจังหวัด
-----	แนวแบ่งเขตอำเภอ, กิ่งอำเภอ

ภาพที่ 21 แผนที่แสดงการกระจายของคำภาษาไทยถิ่นในจังหวัดระยอง จันทบุรี และตราด



มาตราส่วน 1 : 1,000,000



หน่วยอรรถที่ 17 "สระปุ๋" อ่าวไทย

- △ เหนือสระปุ๋ ✓
- สระปุ๋ ✓
- เหนือ
- ◻ เหนือสระปุ๋

ขอบเขตจังหวัด ระยอง จันทบุรี และ ตราด	
เครื่องหมายขอบเขต	
--- ++ ---	ขอบเขตจังหวัด
-----	ขอบเขตจังหวัด
-----	ขอบเขตอำเภอ, กิ่งอำเภอ

ภาพที่ 22 แผนที่แสดงการกระจายของคำภาษาไทยถิ่นในจังหวัดระยอง จันทบุรี และตราด



ขนาดรากล่อง 1 : 1,000,000



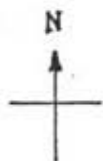
ภาพที่ 23 แผนที่แสดงการกระจายของคำภาษาไทยถิ่นในจังหวัดระยอง จันทบุรี และตราด



ขนาดอัตราส่วน 1 : 1,000,000



ภาพที่ 24 แผนที่แสดงการกระจายของคำภาษาไทยถิ่นในจังหวัดระยอง จันทบุรี และตราด



ขนาดจาลัดย่อ 1 : 1,000,000



ภาพที่ 25 แผนที่แสดงการกระจายของคำภาษาไมเอตึนในจังหวัดระยอง จันทบุรี และตราด



มาตราส่วน 1 : 1,000,000





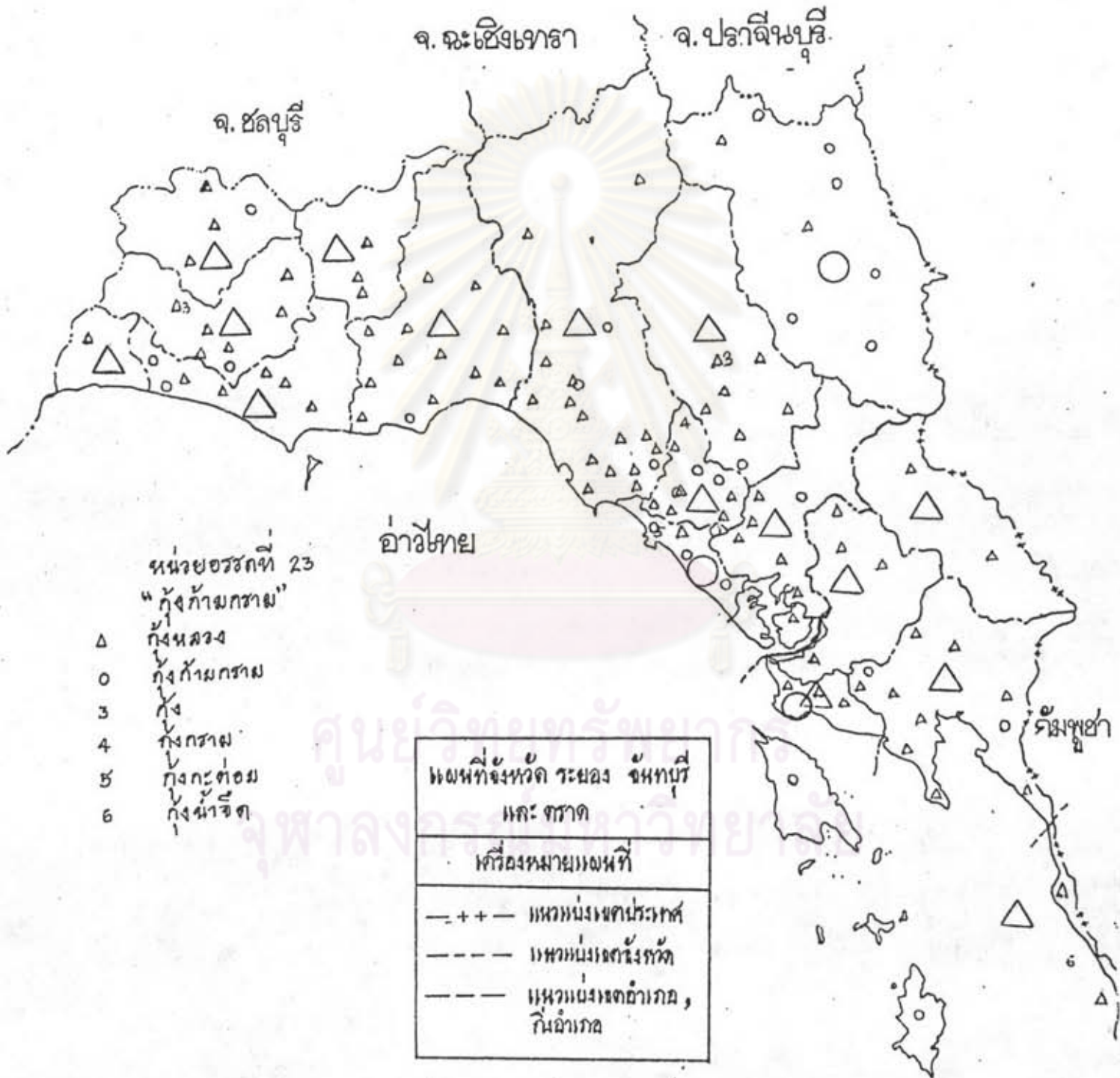




ภาพที่ 27 แผนที่แสดงการกระจายของคำภาษาไทยถิ่นในจังหวัดระยอง จันทบุรี และตราด



มาตราส่วน 1 : 1,000,000



ภาพที่ 28 แผนที่แสดงการกระจายของถ้ำหินงอกหินย้อยในจังหวัดระยอง จันทบุรี และตราด



มาตราส่วน 1 : 1,000,000



หน่วยอรรถที่ 24 "โมยราบ"

อำเภอไทย

- Δ หลุมราบ
- กระต๊อบขอบ
- ตันหลุมงับ
- ∇ โคมระราบ
- 5 ตันใบหลุมราบ
- 6 ตันใบขะราบ
- 7 ตันโคมระราบ
- 8 หนามยอก
- 8 หนามยอบ
- 10 หลุมงับ
- 11 ตันหลุมราบ
- 12 หนามหลุมงับ
- 13 ตันระงับ
- 14 ตันหนามยอบ
- 15 หนามกระต๊อบขอบ
- 16 ตันกระต๊อบขอบ
- 17 หนามโคมระราบ

แผนที่จังหวัด ระยอง จันทบุรี และตราด	
เครื่องหมายแผนที่	
- + + -	แนวแบ่งเขตประเทศ
- - - -	แนวแบ่งเขตจังหวัด
- - - -	แนวแบ่งเขตอำเภอ, กิ่งอำเภอ

ภาพที่ 29 แผนที่แสดงการกระจายของคำภาษาไทยถิ่นในจังหวัดระยอง จันทบุรี และตราด



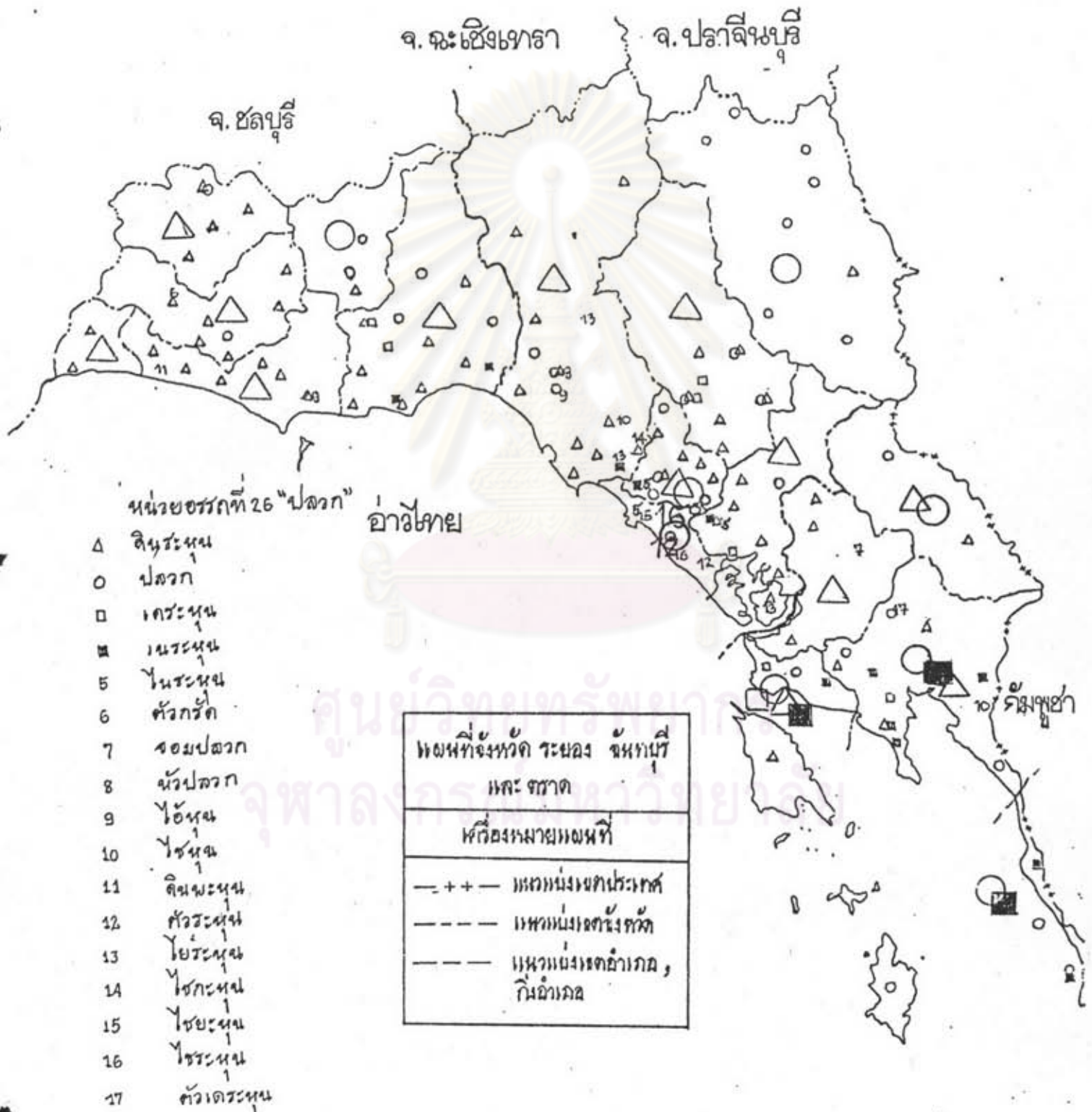
ขนาดอัตราส่วน 1 : 1,000,000



ภาพที่ ๑๐ แผนที่แสดงการกระจายของคำภาษาไทยถิ่นในจังหวัดระยอง จันทบุรี และตราด



มาตราส่วน 1 : 1,000,000



ภาพที่ ๑๑ แผนที่แสดงการกระจายของคำภาษาไทยถิ่นในจังหวัดระยอง จันทบุรี และตราด



มาตราส่วน 1 : 1,000,000



ภาพที่ 32 แผนที่แสดงการกระจายของคำภาษาไทยถิ่นในจังหวัดระยอง จันทบุรี และตราด



มาตราส่วน 1 : 1,000,000



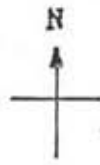
ภาพที่ ๑๑ แผนที่แสดงการกระจายของคำภาษาไทยถิ่นในจังหวัดระยอง จันทบุรี และตราด



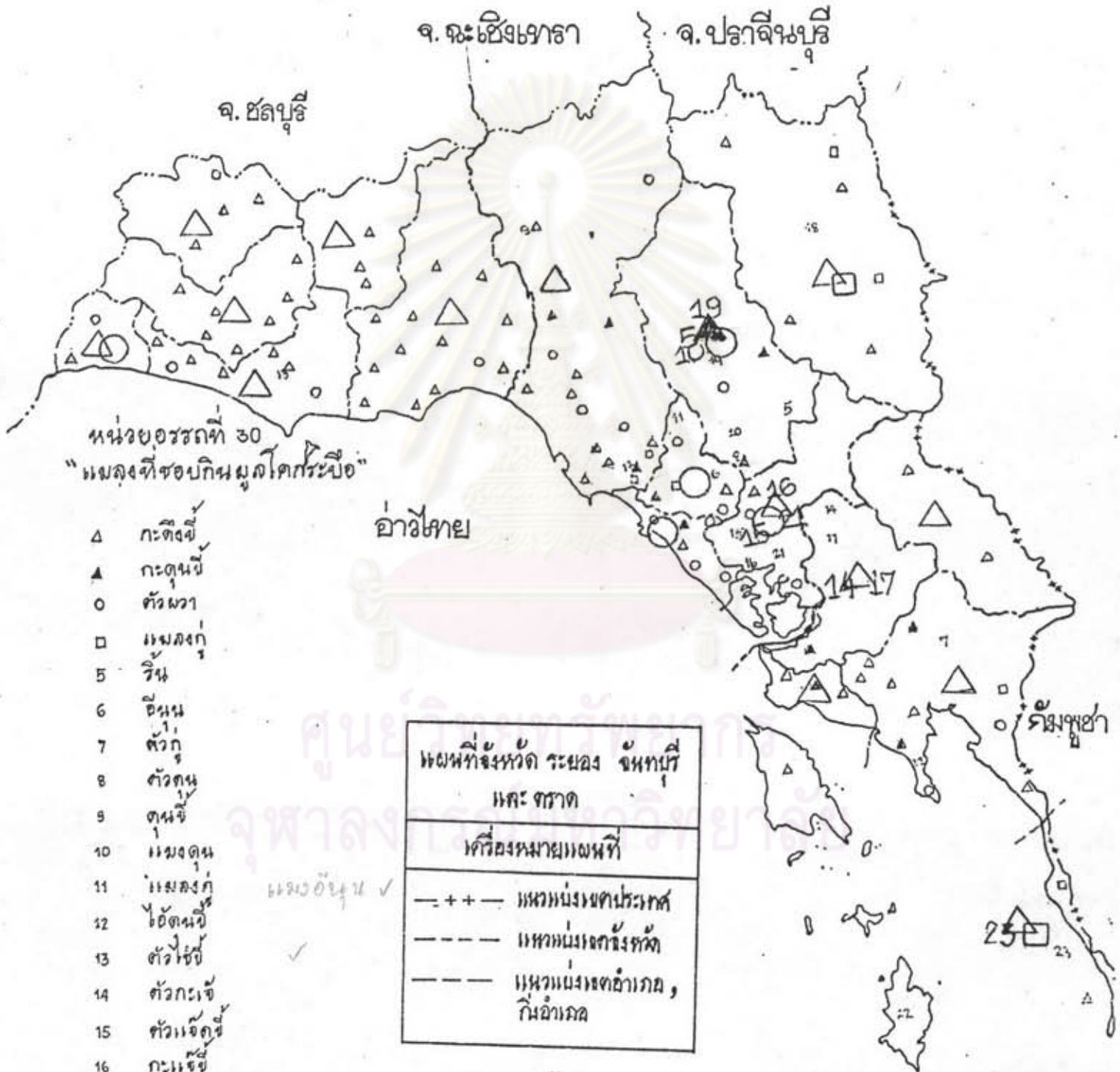
ขนาดกระดาษ 1 : 1,000,000



ภาพที่ 34 แผนที่แสดงการกระจายของกำาามาใหม่ในจังหวัดระยอง จันทบุรี และตราด



มาตราส่วน 1 : 1,000,000



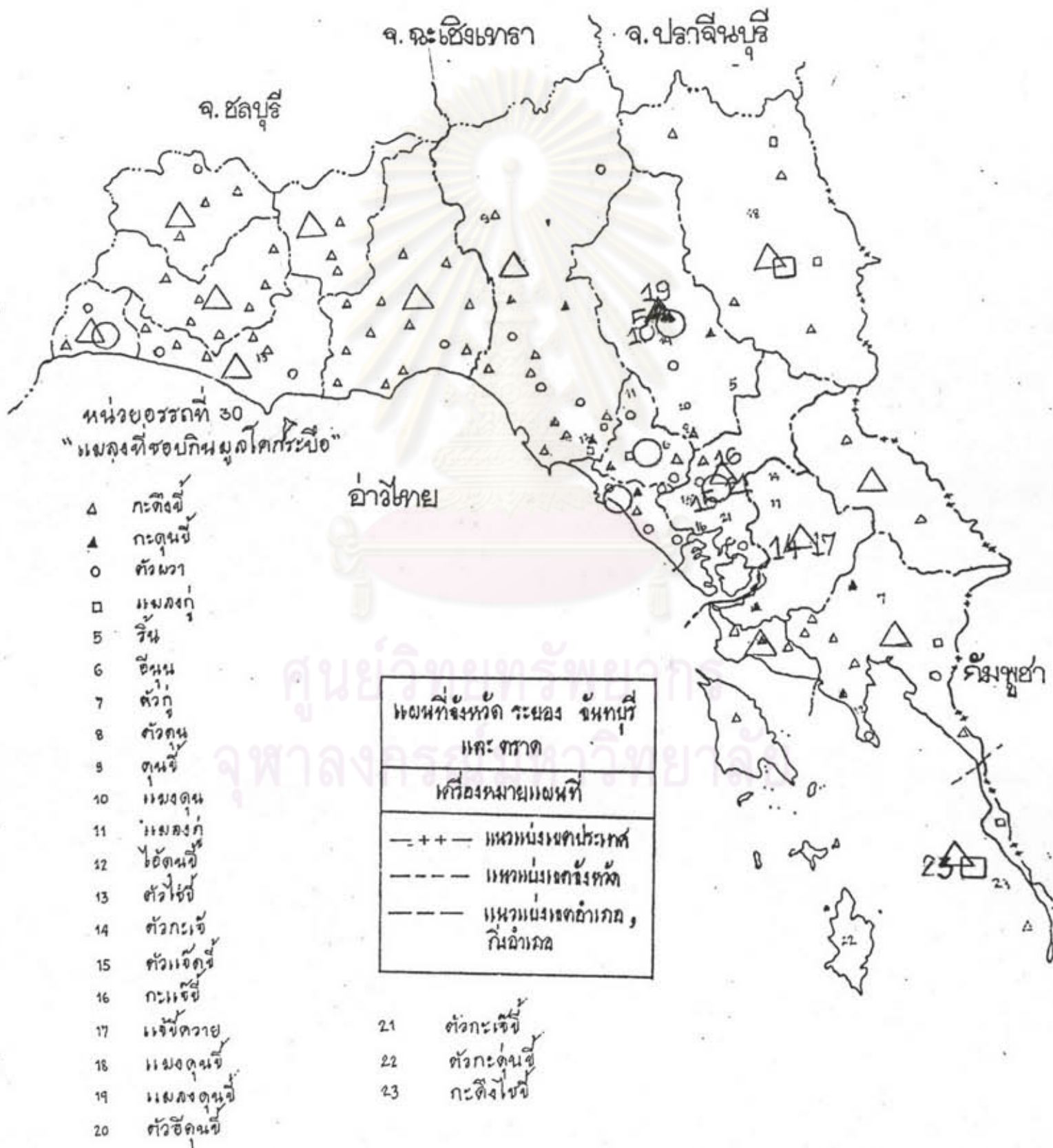
ศูนย์วิจัยและพัฒนาการเพาะเลี้ยงสัตว์น้ำจืด  
จุฬาลงกรณ์มหาวิทยาลัย



ภาพที่ 34 แผนที่แสดงการกระจายของคำภาษาไทยถิ่นในจังหวัดระยอง จันทบุรี และตราด



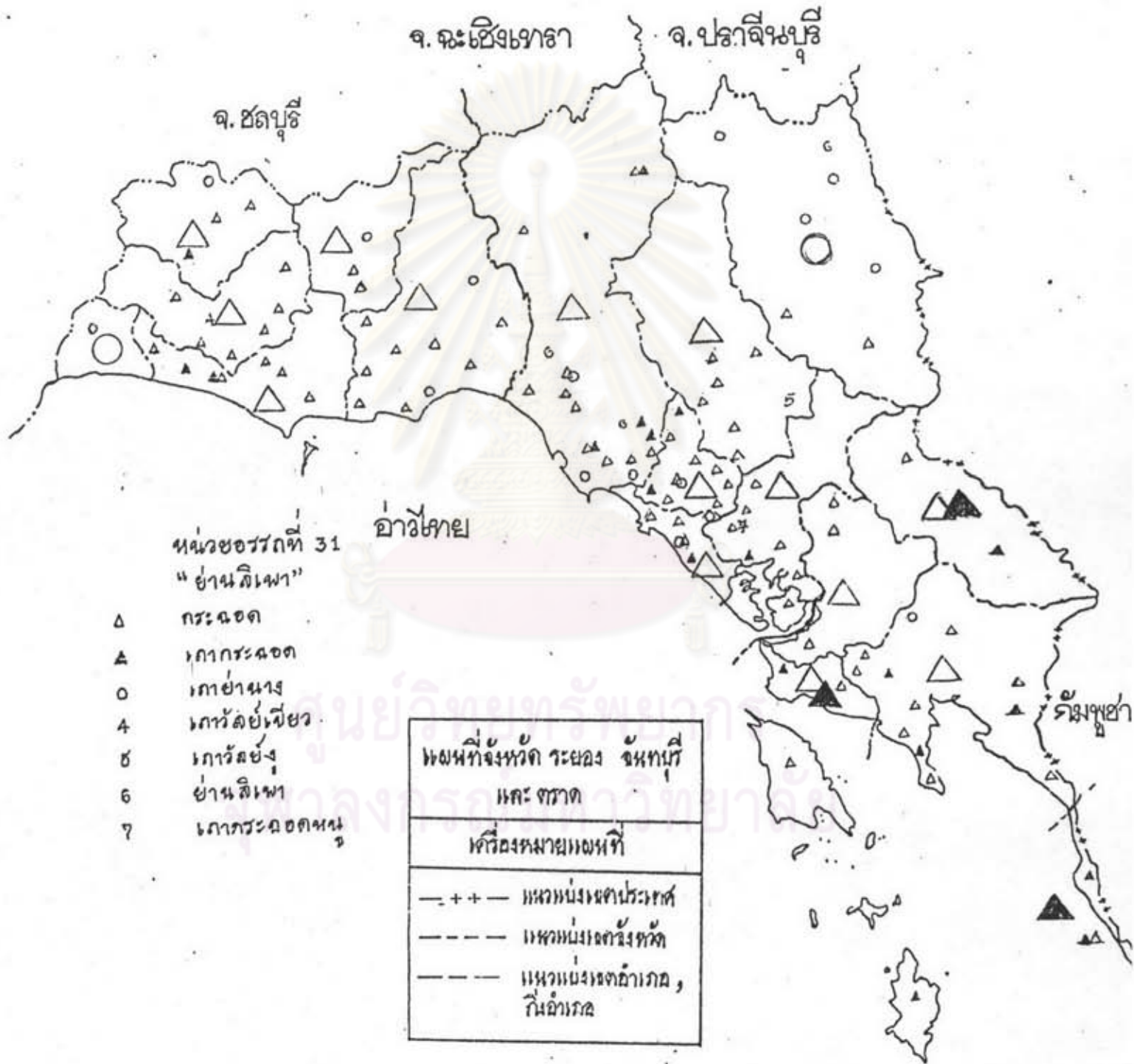
มาตราส่วน 1 : 1,000,000



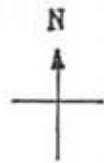
ภาพที่ ๑๕ แผนที่แสดงการกระจายของคำภาษาไทยถิ่นในจังหวัดระยอง จันทบุรี และตราด



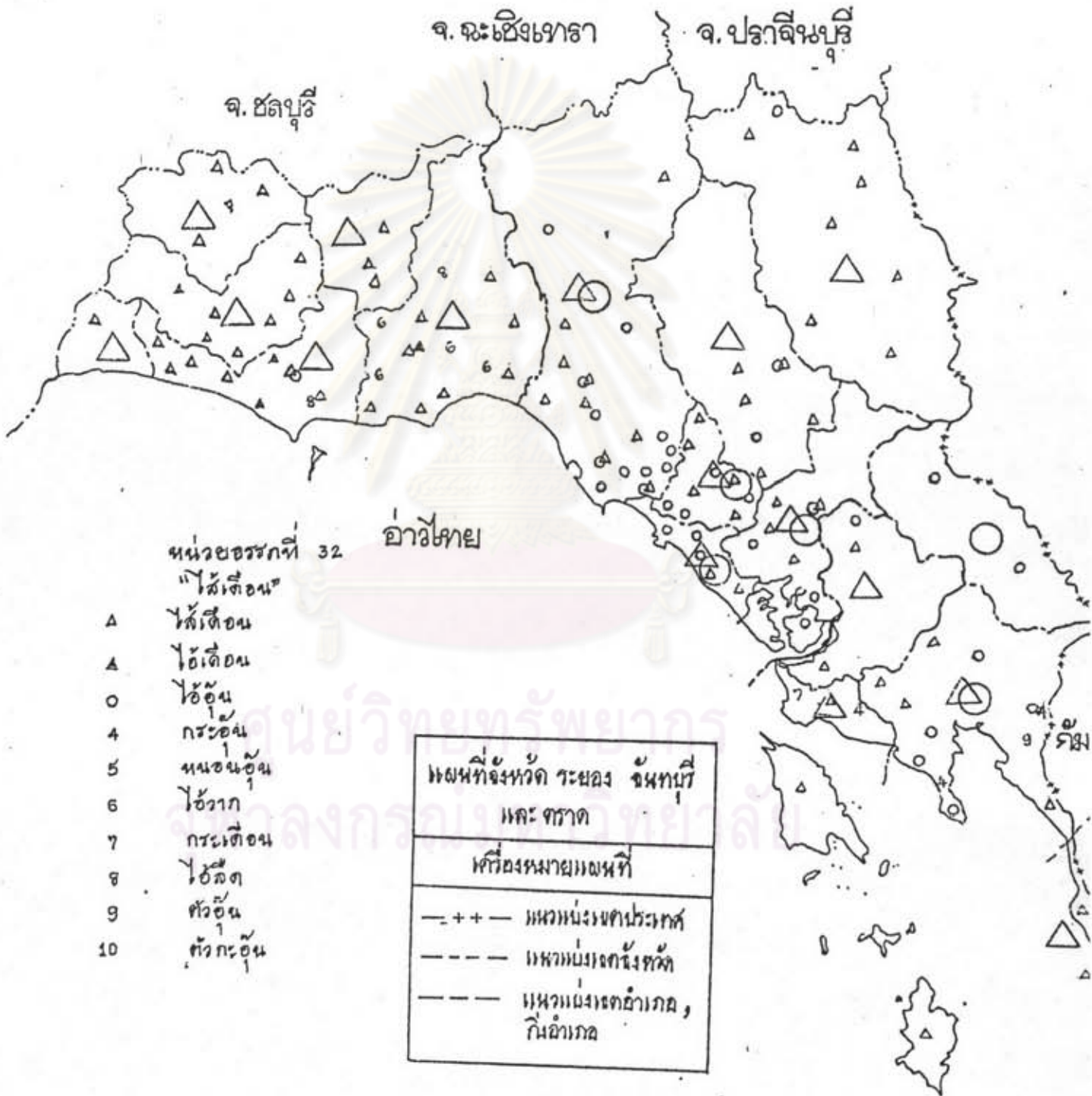
ขนาดกระดาษ 1 : 1,000,000



ภาพที่ 36 แผนที่แสดงการกระจายของคำภาษาไทยถิ่นในจังหวัดระยอง จันทบุรี และตราด



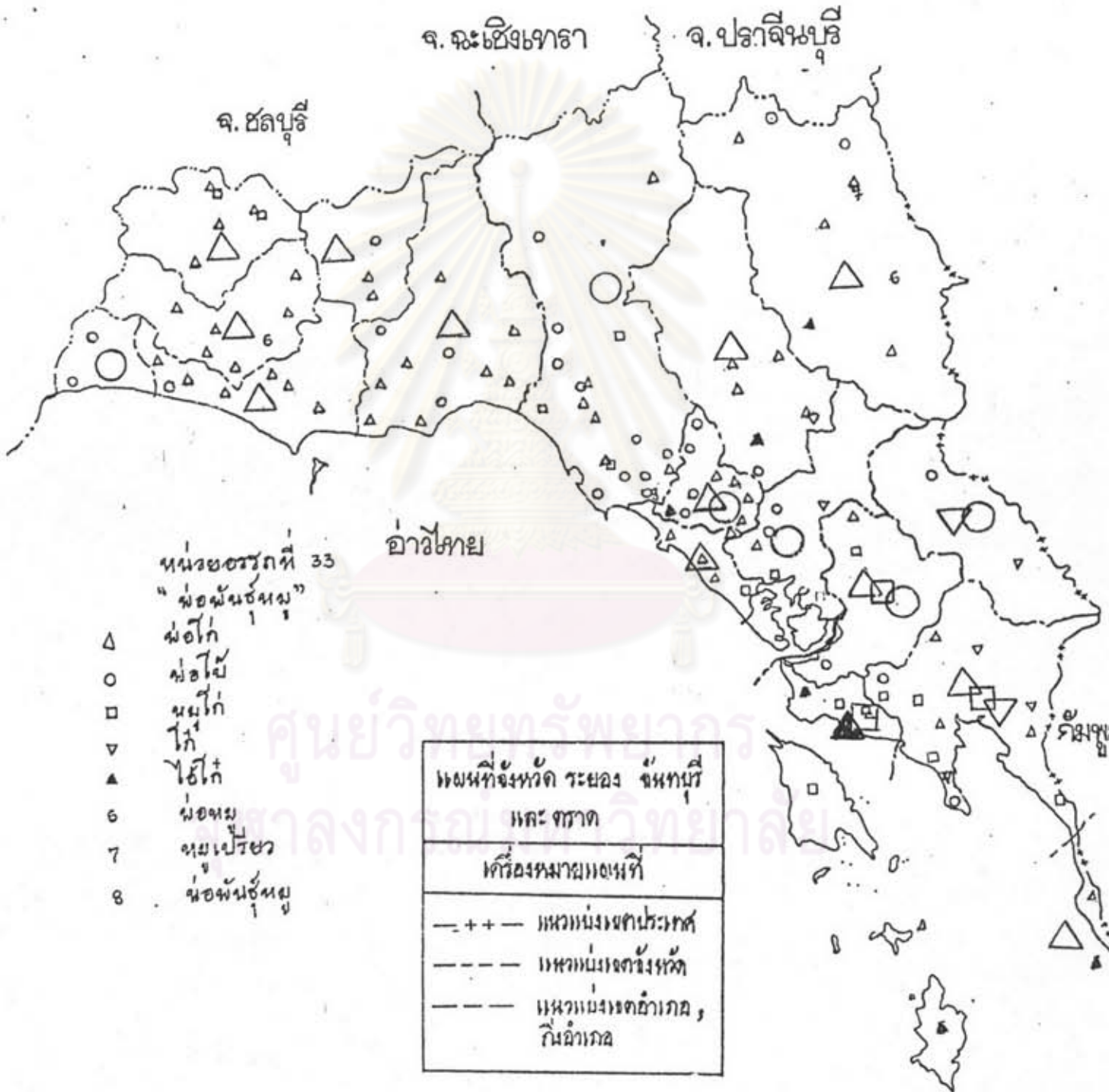
มาตราส่วน 1 : 1,000,000



ภาพที่ 37 แผนที่แสดงการกระจายของคำภาษาไทยถิ่นในจังหวัดระยอง จันทบุรี และตราด



ขนาดกระดาษ 1 : 1,000,000

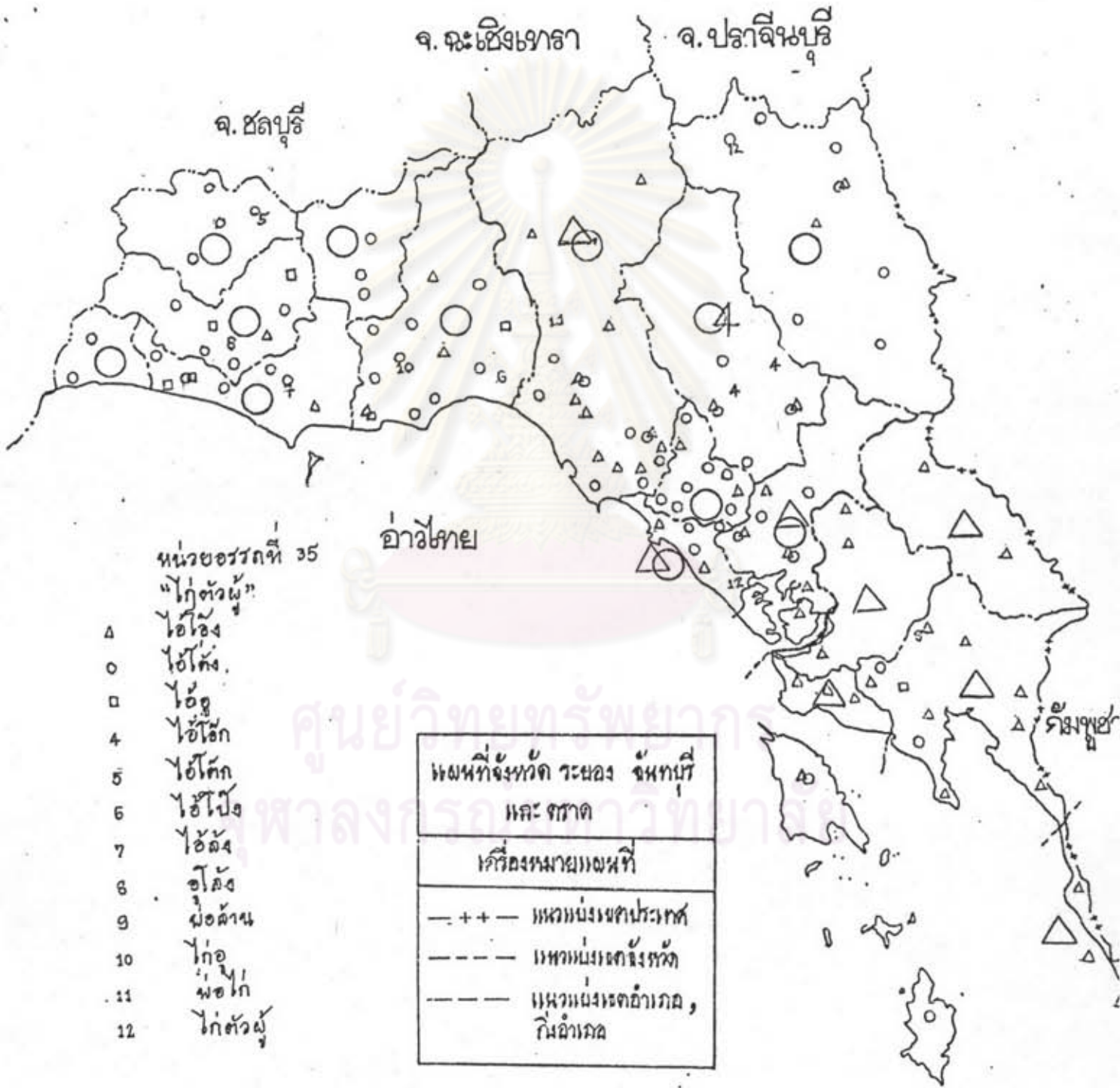




ภาพที่ ๖๑ แผนที่แสดงการกระจายของคำภาษาไทยถิ่นในจังหวัดระยอง จันทบุรี และตราด



ขนาดอัตราส่วน 1 : 1,000,000



ภาพที่ 40 แผนที่แสดงการกระจายของคำภาษาไทเขตนในจังหวัดระยอง จันทบุรี และตราด



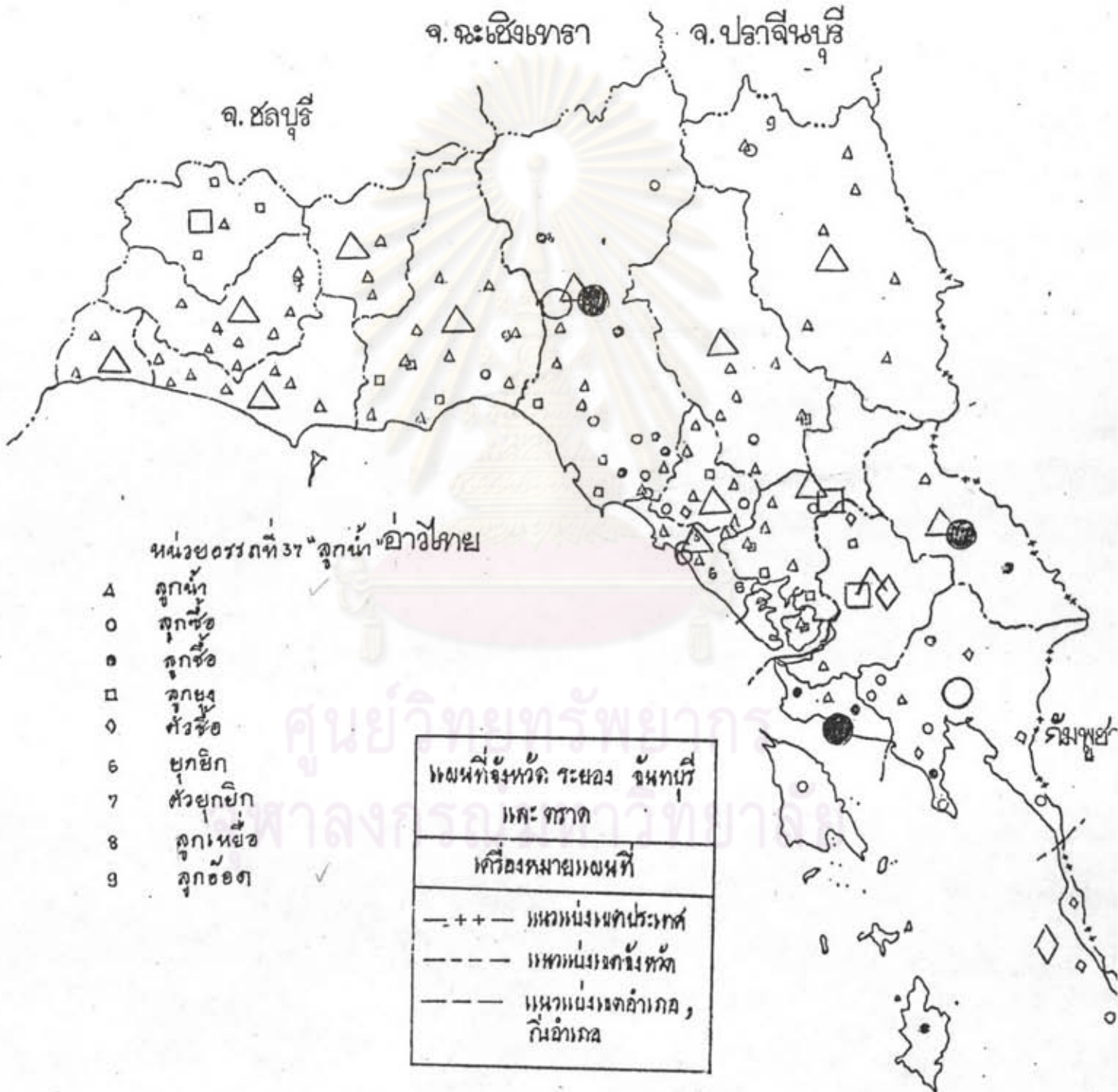
มาตราส่วน 1 : 1,000,000



ภาพที่ 41 แผนที่แสดงการกระจายของคำภาษาไทยถิ่นในจังหวัดระยอง จันทบุรี และตราด

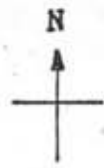


ขนาดอัตราส่วน 1 : 1,000,000

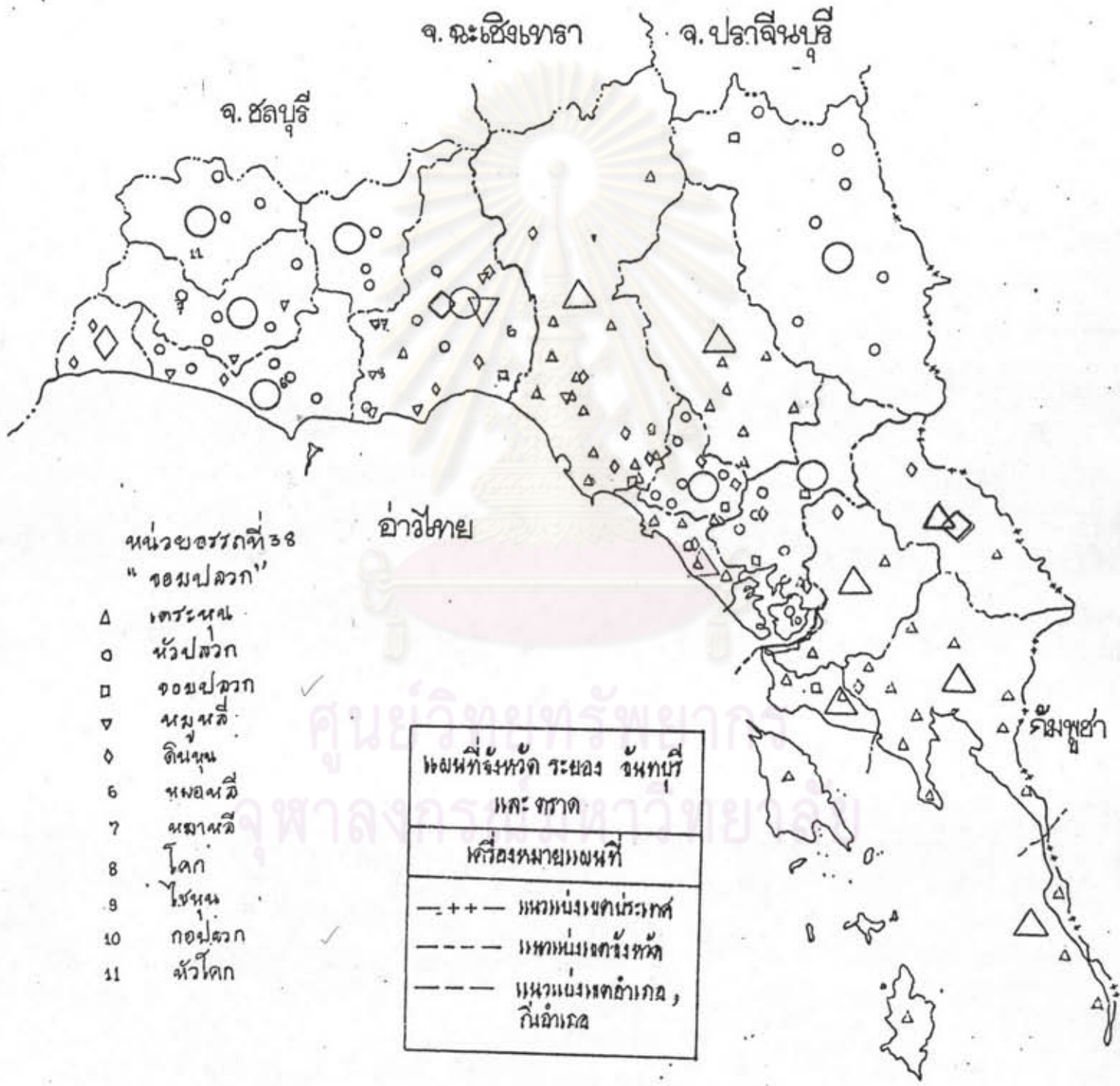




ภาพที่ 42 แผนที่แสดงการกระจายของคำภาษาไทยถิ่นในจังหวัดระยอง จันทบุรี และตราด



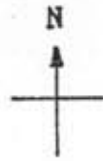
มาตราส่วน 1 : 1,000,000



- หน่วยบรรทัดที่ 38  
"ขอบปลวก"
- Δ เตระหน
  - หัวปลวก
  - ขอบปลวก
  - ▽ หมูหนี่
  - ◇ ดินหนู
  - 6 หมอหนี่
  - 7 หมอหนี่
  - 8 โดก
  - 9 ไผ่หน
  - 10 กอปลวก
  - 11 หัวโดก

หน่วยจังหวัด ระยอง จันทบุรี และ ตราด	
เครื่องหมายหน่วย	
— ++ —	แนวแบ่งเขตประเทศ
-----	แนวแบ่งเขตจังหวัด
-----	แนวแบ่งเขตอำเภอ, กิ่งอำเภอ

ภาพที่ 48 แผนที่แสดงการกระจายของคำภาษาไทยถิ่นในจังหวัดระยอง จันทบุรี และตราด



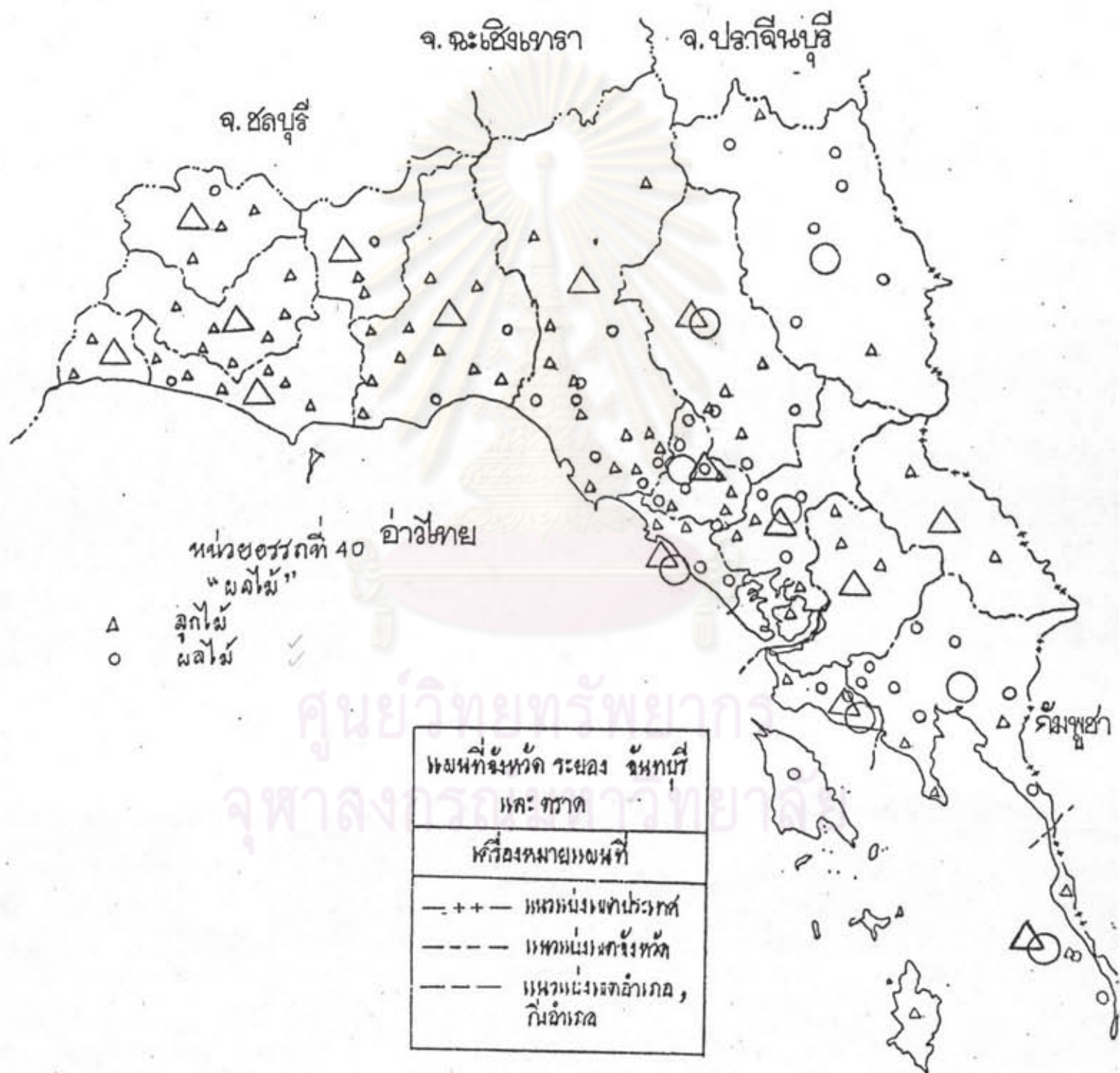
ขนาดอัตราส่วน 1 : 1,000,000



ภาพที่ 44 แผนที่แสดงการกระจายของคำภาษาไทยถิ่นในจังหวัดระยอง จันทบุรี และตราด



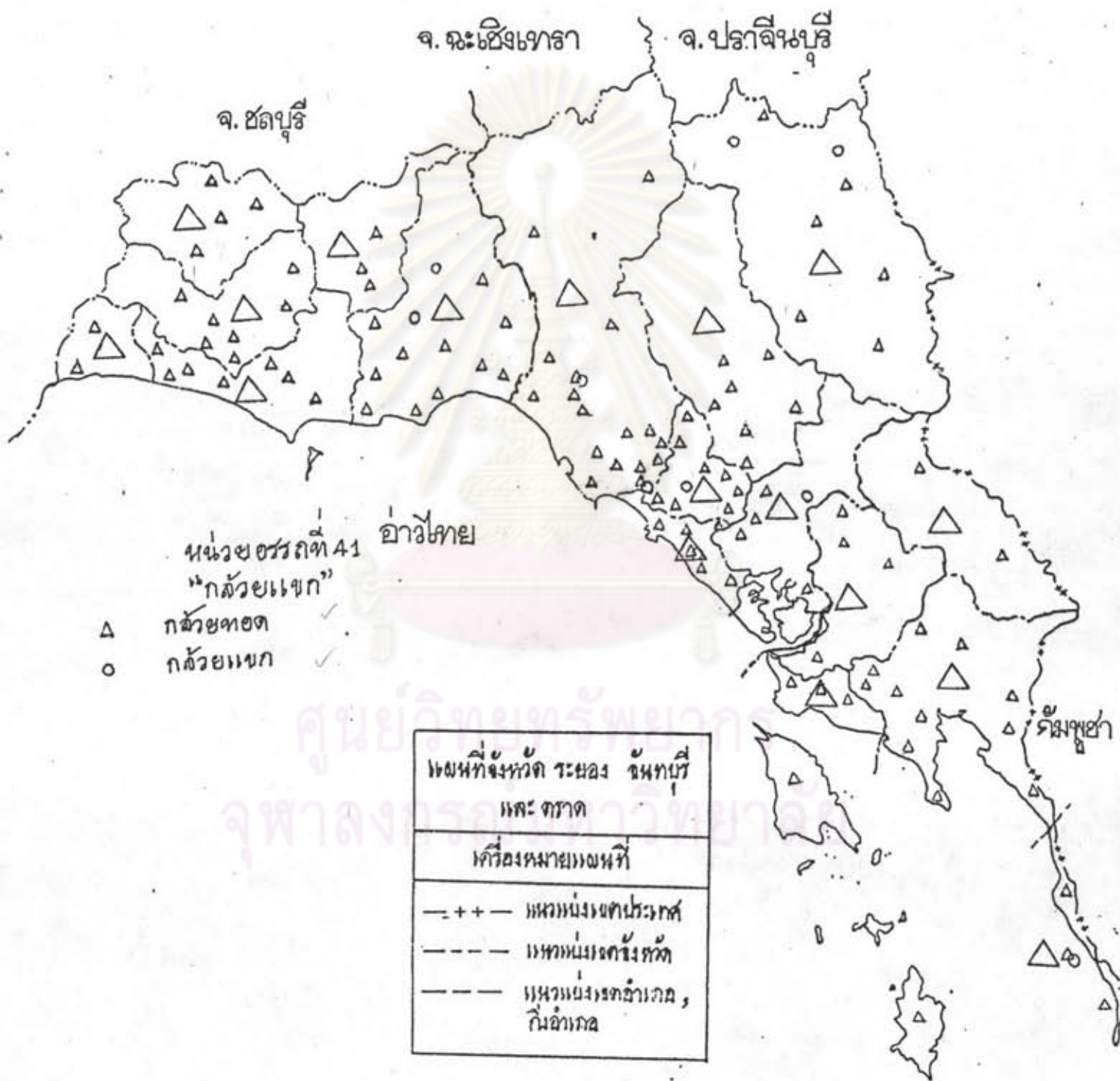
ขนาดกระดาษ 1 : 1,000,000



ภาพที่ 45 แผนที่แสดงการกระจายของคำภาษาไทยถิ่นในจังหวัดระยอง จันทบุรี และตราด



มาตราส่วน 1 : 1,000,000







ภาพที่ 48 แผนที่แสดงการกระจายของคำภาษาไทยถิ่นในจังหวัดระยอง จันทบุรี และตราด



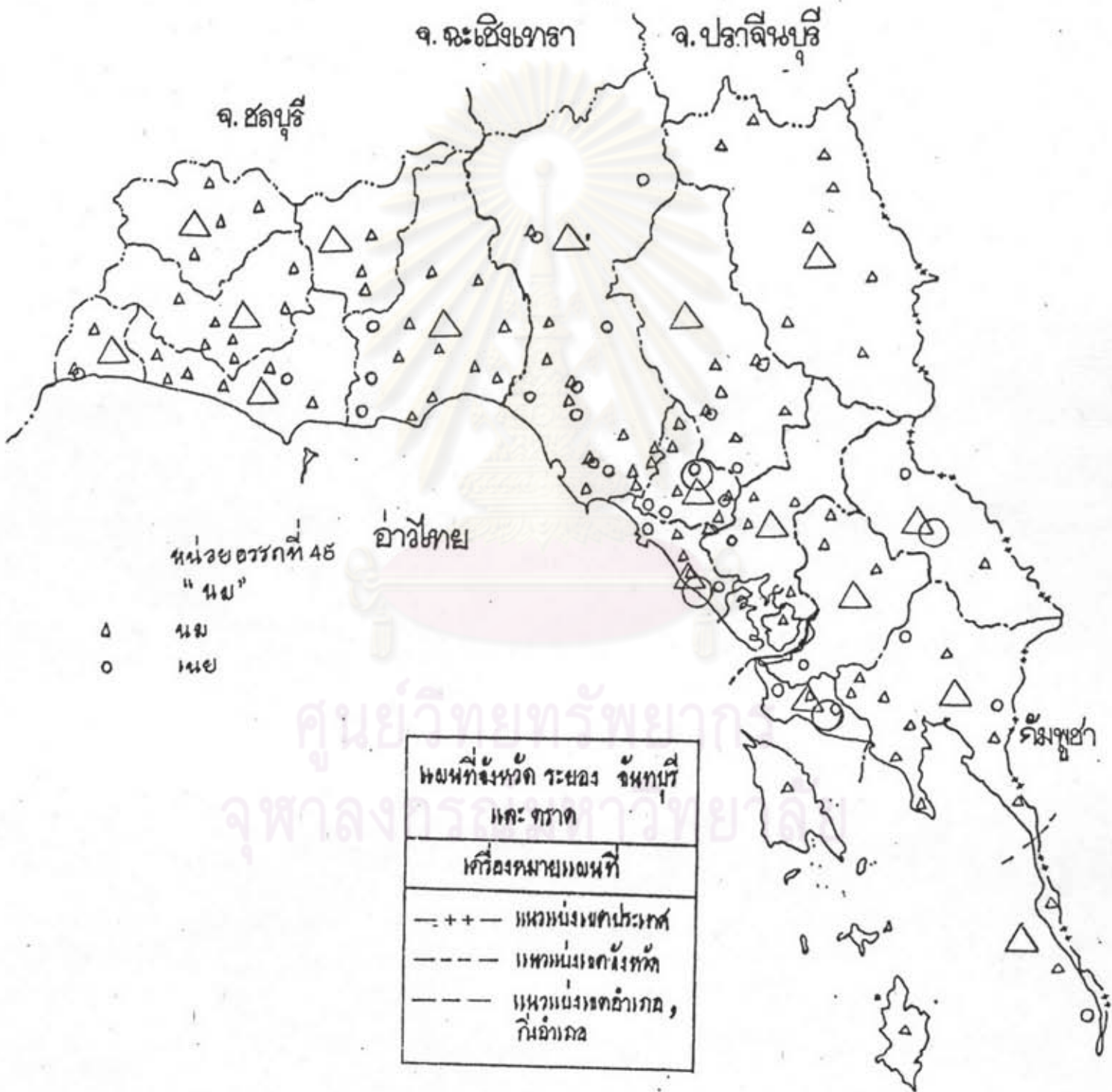
มาตราส่วน 1 : 1,000,000



ภาพที่ 49 แผนที่แสดงการกระจายของคำภาษาไทยถิ่นในจังหวัดระยอง จันทบุรี และตราด



มาตราส่วน 1 : 1,000,000





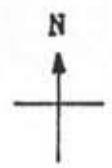
ภาพที่ 50 แผนที่แสดงการกระจายของคำภาษาไทยถิ่นในจังหวัดระยอง จันทบุรี และตราด



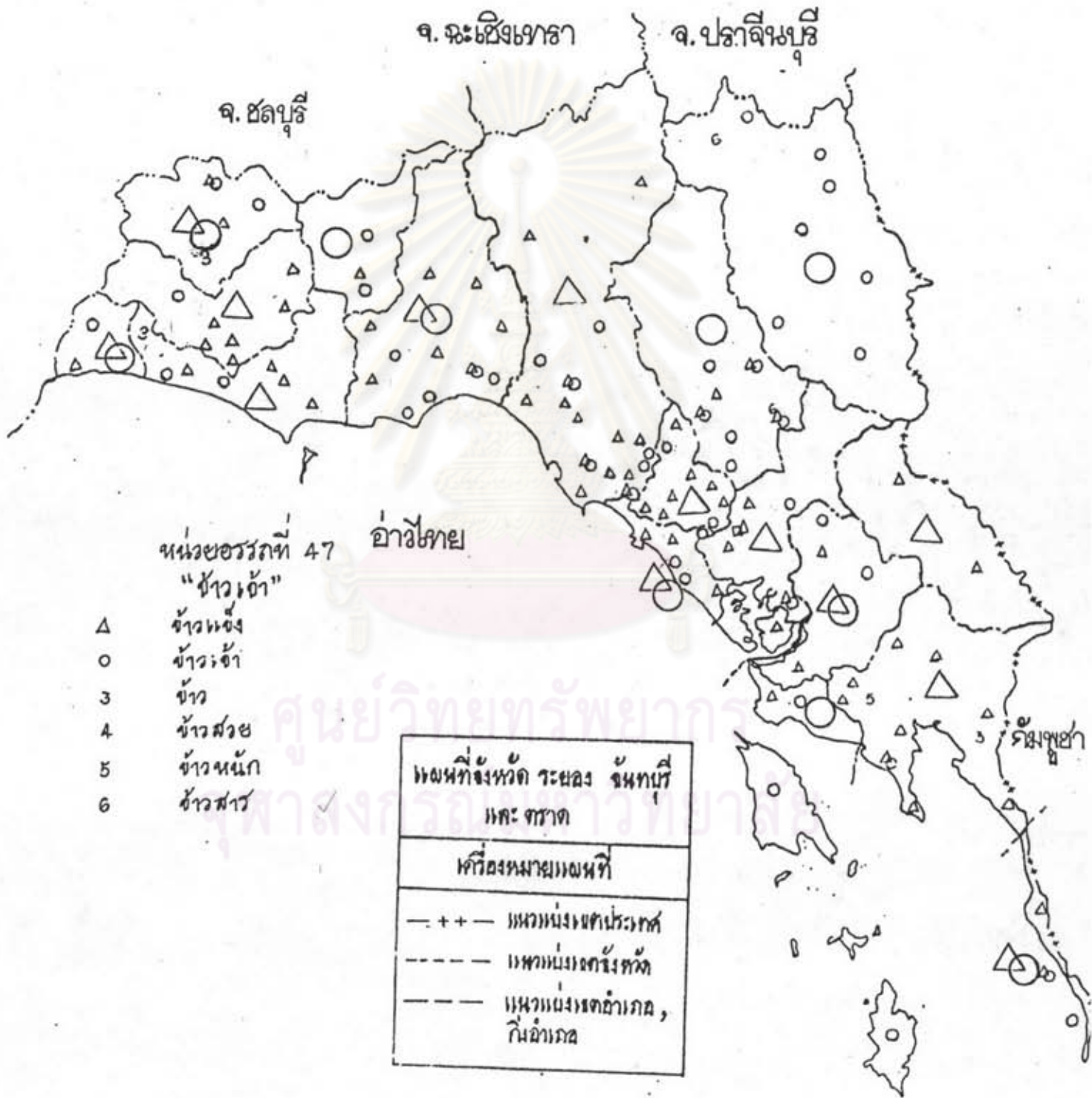
มาตราส่วน 1 : 1,000,000



ภาพที่ 51 แผนที่แสดงการกระจายของคำภาษาไทยถิ่นในจังหวัดระยอง จันทบุรี และตราด



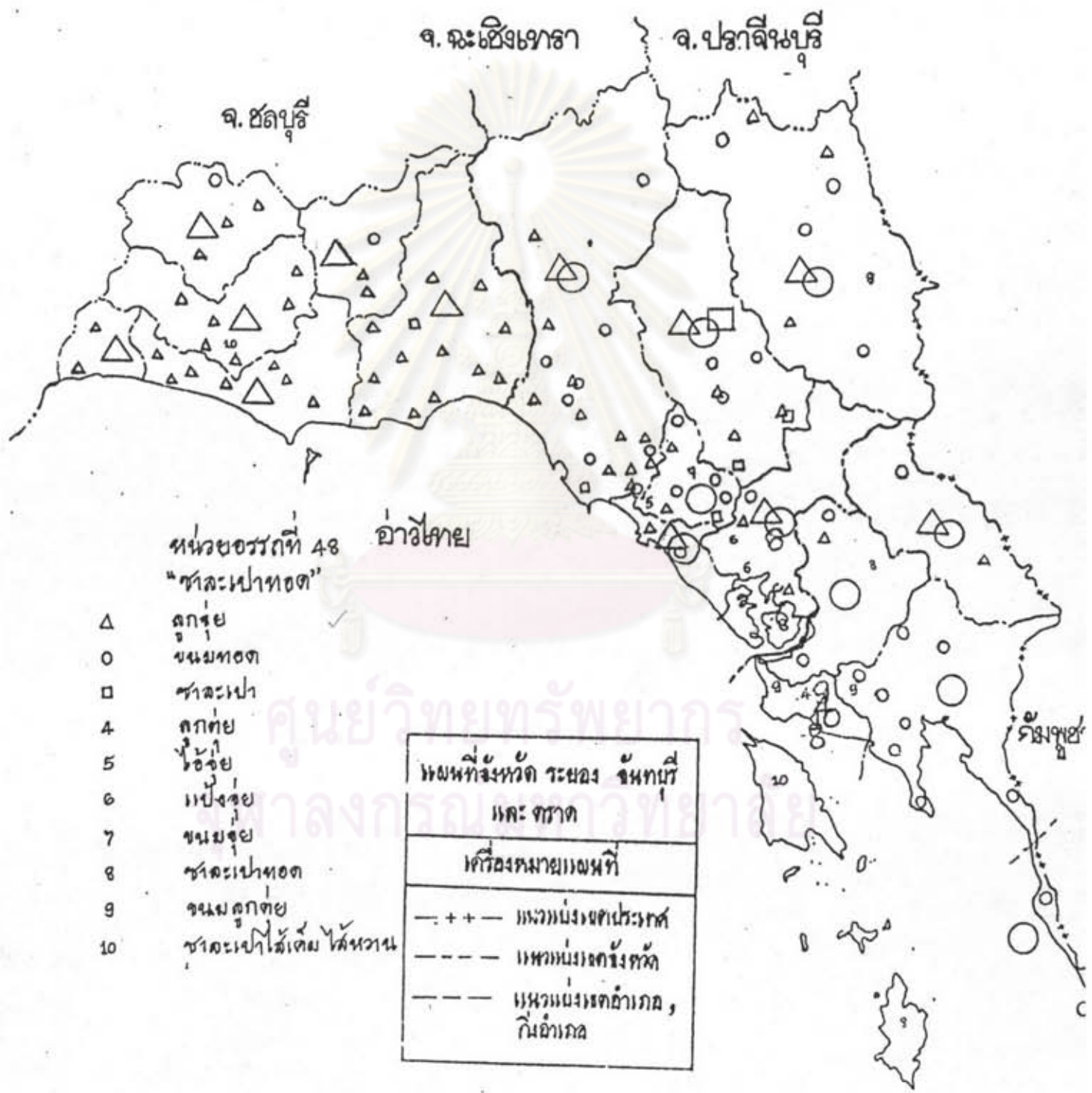
ขนาดสเกล 1 : 1,000,000



ภาพที่ 52 แผนที่แสดงการกระจายของคำภาษาไทยถิ่นในจังหวัดระยอง จันทบุรี และตราด



มาตราส่วน 1 : 1,000,000



หน่วยบรรทัดที่ 48  
"สระเพาทอด"

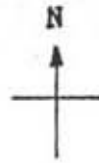
- Δ ตกต๋อย
- 0 ขนมหทอด
- สระเพา
- 4 ตกต๋อย
- 5 ไซ้อ้อย
- 6 แป้งจ้อย
- 7 ขนมหจ้อย
- 8 สระเพาทอด
- 9 ขนมหตกต๋อย
- 10 สระเพาได้เต็ม ได้หวาน

หน่วยจังหวัด ระยอง จันทบุรี และ ตราด	
เครื่องหมายหน่วยที่	
- + -	แนวแบ่งเขตประเทศ
- - -	แนวแบ่งเขตจังหวัด
- - -	แนวแบ่งเขตอำเภอ, กิ่งอำเภอ

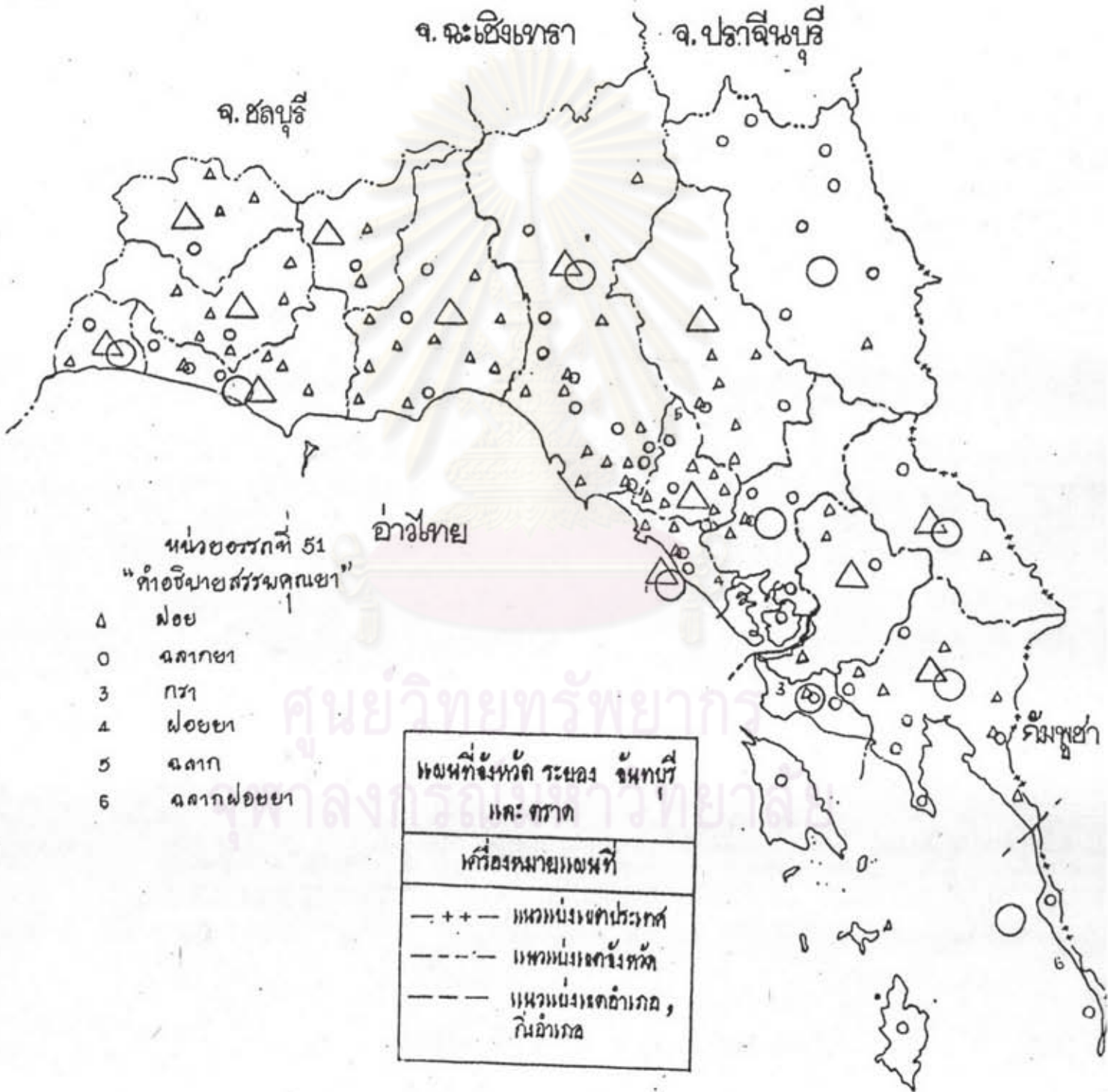




ภาพที่ 55 แผนที่แสดงการกระจายของคำภาษาไทยถิ่นในจังหวัดระยอง จันทบุรี และตราด



ขนาดรากล่อง 1 : 1,000,000



ภาพที่ 56 แผนที่แสดงการกระจายของค่าความเค็มในจังหวัดระยอง จันทบุรี และตราด



มาตราส่วน 1 : 1,000,000



หน่วยบรรทัดที่ 52

"น้ำตลิ่งน้อย"

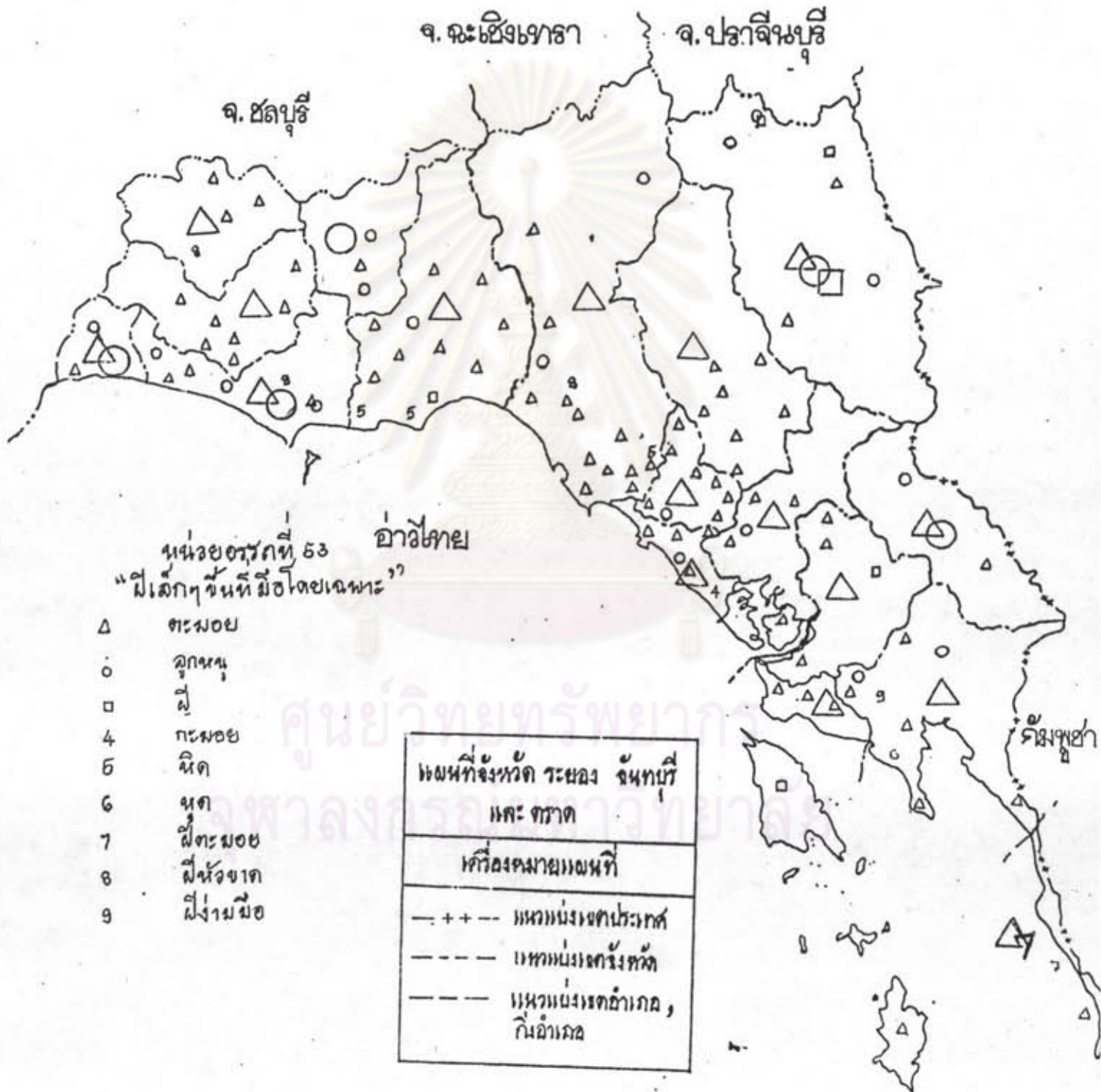
- Δ น้ำตลิ่งน้อย
- น้ำตลิ่งน้อยแดง
- น้ำตลิ่งน้อยแดง
- 4 น้ำตลิ่งน้อย
- 5 น้ำตลิ่งน้อยม่วง

หน่วยบรรทัดที่ 52	
จังหวัดระยอง จันทบุรี และตราด	
เครื่องหมายแผนที่	
— ++ —	แนวแบ่งเขตประเทศ
-----	แนวแบ่งเขตจังหวัด
-----	แนวแบ่งเขตอำเภอ, กิ่งอำเภอ

ภาพที่ 57, แผนที่แสดงการกระจายของคำภาษาไทยถิ่นในจังหวัดระยอง จันทบุรี และตราด

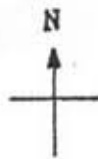


มาตราส่วน 1 : 1,000,000

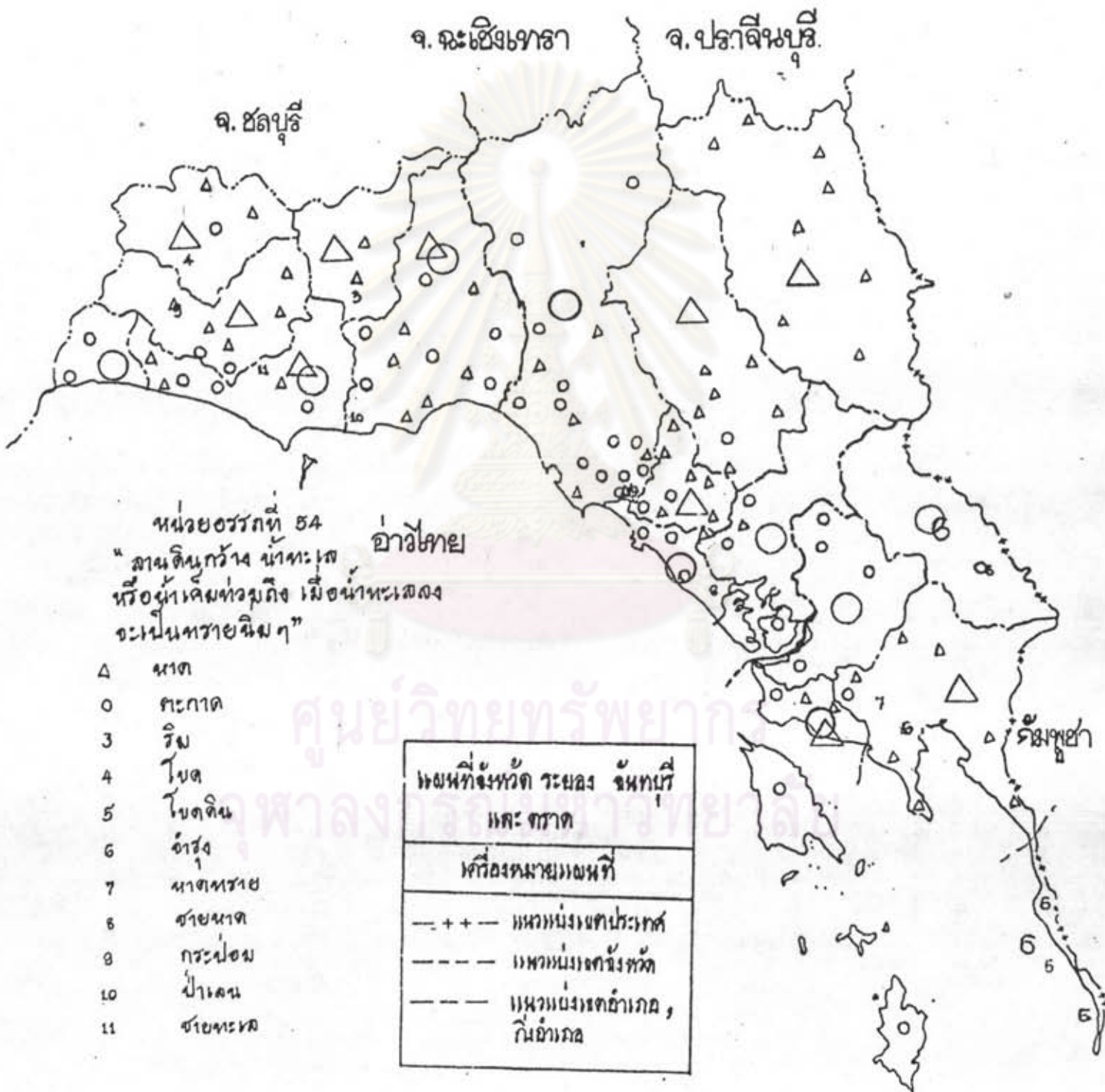




ภาพที่ 58 แผนที่แสดงการกระจายของคำภาษาโรมันในจังหวัดระยอง จันทบุรี และตราด



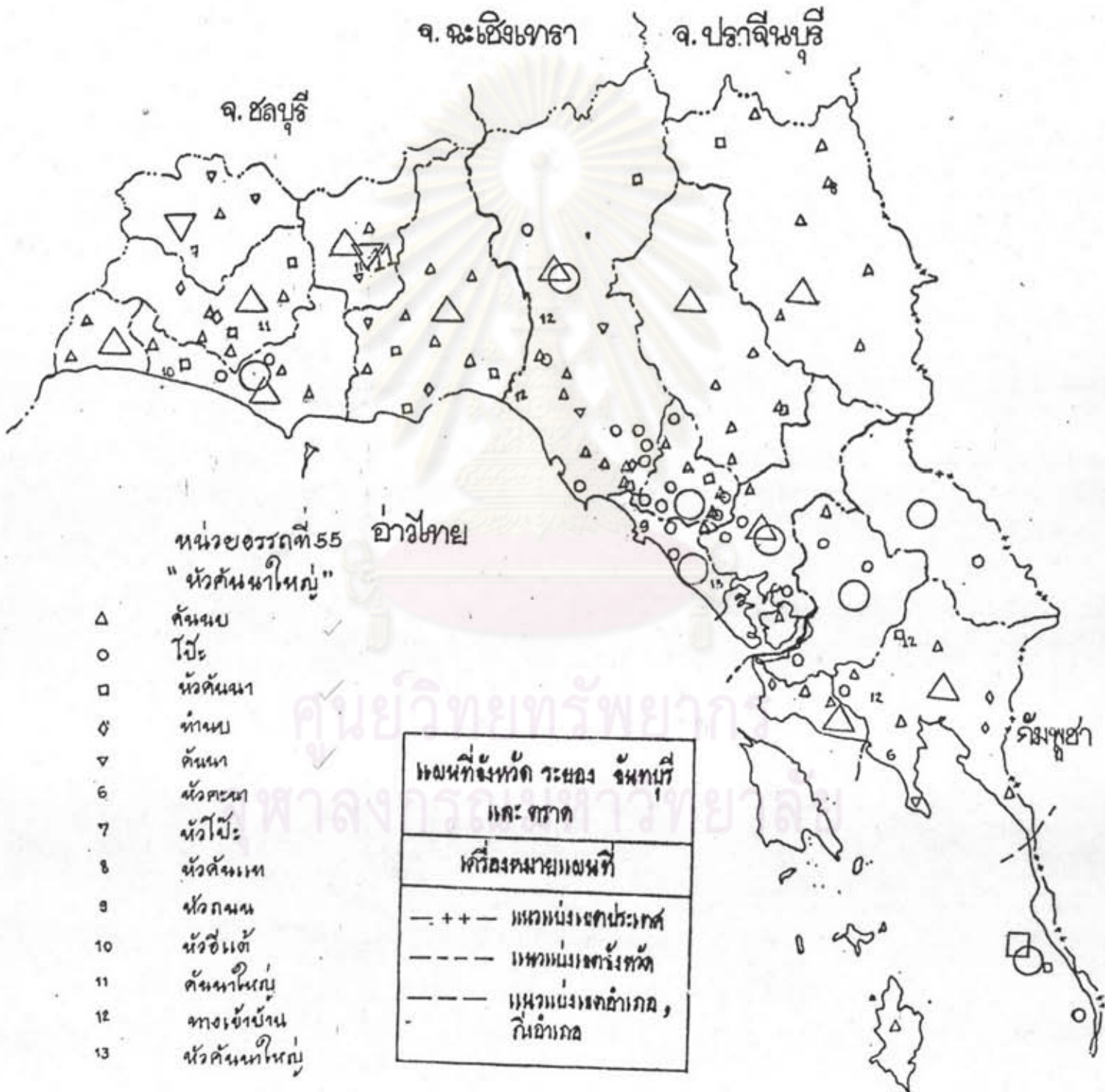
มาตราส่วน 1 : 1,000,000



ภาพที่ 59 แผนที่แสดงการกระจายของคำภาษาไทยถิ่นในจังหวัดระยอง จันทบุรี และตราด



ขนาดกระดาษ 1 : 1,000,000



ภาพที่ ๕๐ แผนที่แสดงการกระจายของคำภาษาไทยถิ่นในจังหวัดระยอง จันทบุรี และตราด



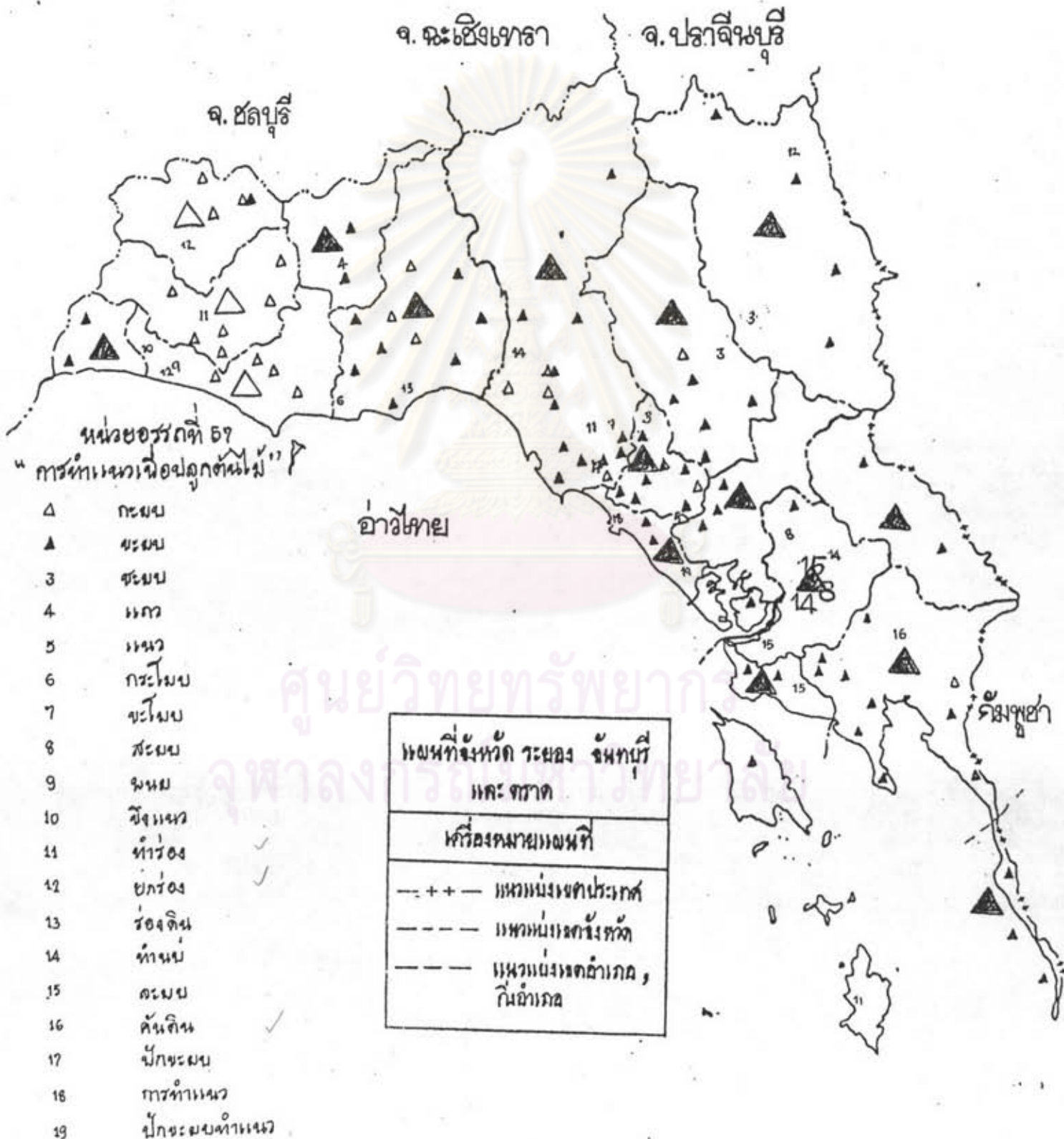
ขนาดอัตราส่วน 1 : 1,000,000



ภาพที่ 61 แผนที่แสดงการกระจายของคำภาษาไทเขมมในจังหวัดระยอง จันทบุรี และตราด



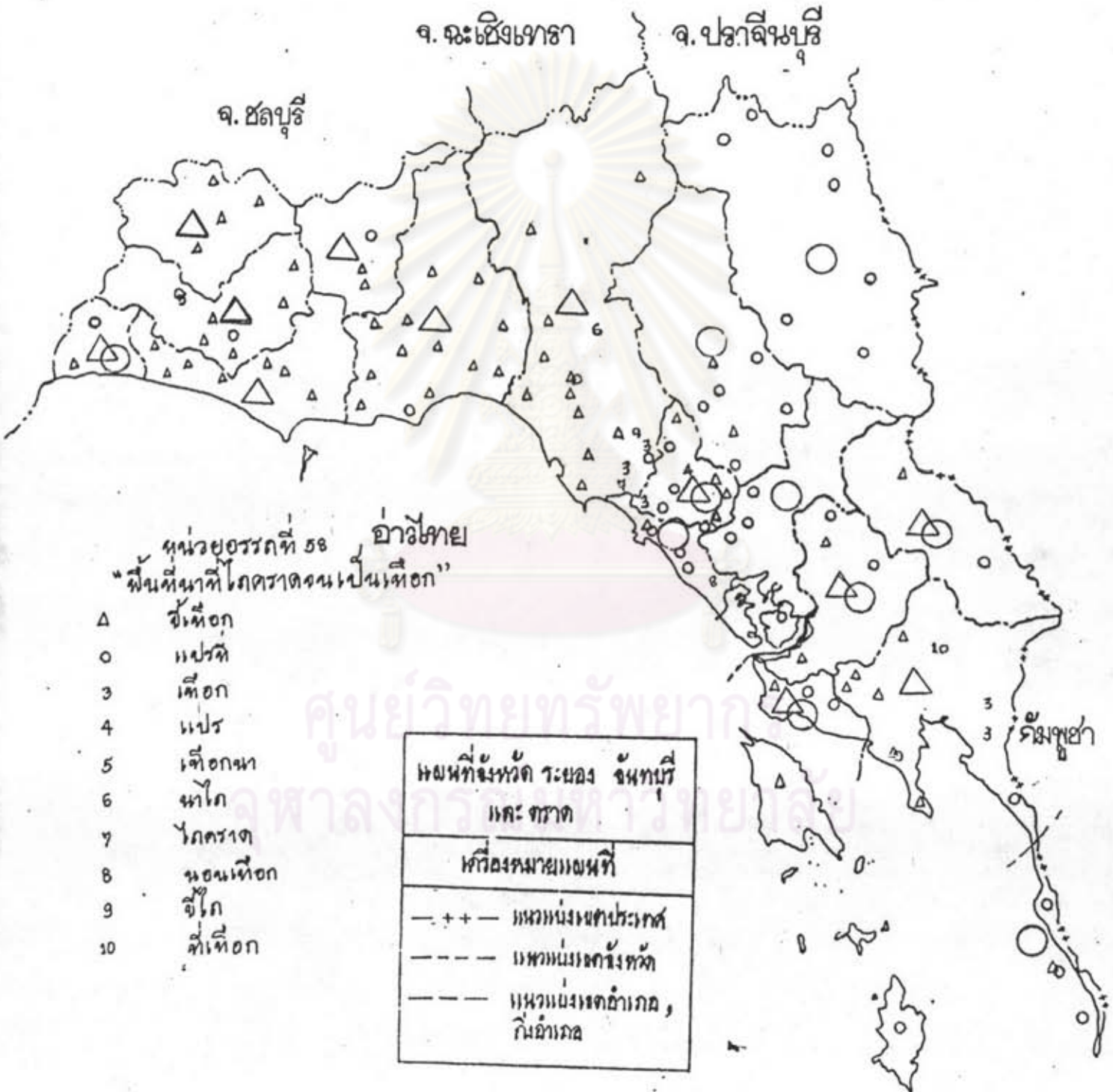
มาตราส่วน 1 : 1,000,000



ภาพที่ 62 แผนที่แสดงการกระจายของคำภาษาไทยถิ่นในจังหวัดระยอง จันทบุรี และตราด



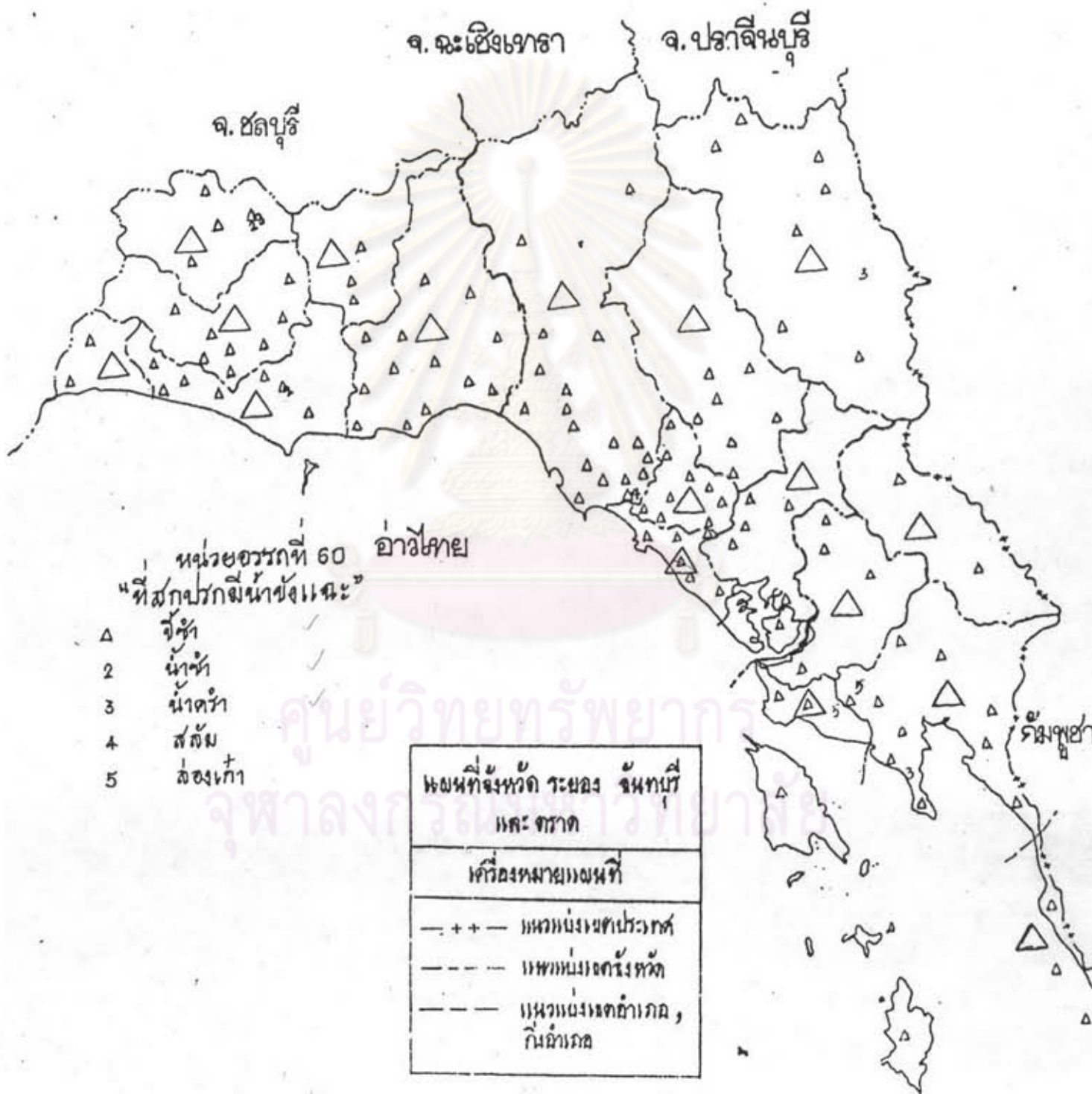
มาตราส่วน 1 : 1,000,000



ภาพที่ 64 แผนที่แสดงการกระจายของคำภาษาไทยถิ่นในจังหวัดระยอง จันทบุรี และตราด



มาตราส่วน 1 : 1,000,000



ภาพที่ ๘๓ แผนที่แสดงการกระจายของคำภาษาไทยถิ่นในจังหวัดระยอง จันทบุรี และตราด



มาตราส่วน 1 : 1,000,000

