

บรรณานุกรม

ภาษาไทย

หนังสือ

กาญจณี พลจันทร์. พื้นฐานภูมิศาสตร์เศรษฐกิจ. กรุงเทพมหานคร : สำนักพิมพ์มหาวิทยาลัยธรรมศาสตร์, 2523. แปลจาก R.R.Boyce. 1973. The Bases of Economic Geography, Washington.

คณะกรรมการพัฒนาการเศรษฐกิจและสังคมแห่งชาติ, สำนักงาน. ข้อเสนอการพัฒนากรุงเทพมหานครและปริมณฑลในช่วงแผนพัฒนาฯ ฉบับที่ 6 (2530-2534), 2529.

ฉัตรชัย พงศ์ประยูร. ทฤษฎีการตั้งถิ่นฐาน. กรุงเทพมหานคร : มหาวิทยาลัยรามคำแหง, 2518.

_____. ภูมิศาสตร์การเมือง. กรุงเทพมหานคร : ไทยวัฒนาพานิช, 2527.

ชัชวีร์ วายลี. ภูมิศาสตร์การตั้งถิ่นฐาน. กรุงเทพมหานคร : โรงพิมพ์รุ่งศิลป์, 2524.

ชูศักดิ์ คงคานนท์. ปัญหาการใช้ที่ดินต่อการเมือง. ภาควิชาอนุรักษวิทยา คณะวนศาสตร์ มหาวิทยาลัยเกษตรศาสตร์, 2522.

ทองต่อ กล้ายไม้ ณ อยุธยา. "สภาพทั่วไปของกรุงเทพมหานคร." กรุงเทพมหานคร 2527. กรุงเทพมหานคร : บริษัท เอ็ม ไอ ซี ครีเอชั่น.

ประสาธ หลักศิลา. ชุมชนเมือง. แปลจาก Man and Society: The Community ของชาลส์เอล คูนิค. กรุงเทพมหานคร : สภาวิจัยแห่งชาติ, 2509.

ปิยนารถ นุนนาค, ดวงพร นพคุณ และสุวัฒนา ธาตานิธิ. คลองในกรุงเทพ. กรุงเทพมหานคร: จุฬาลงกรณ์มหาวิทยาลัย, 2525.

มหาดไทย, กระทรวง. พระราชบัญญัติการผังเมือง พ.ศ. 2518. กรุงเทพมหานคร : อรุณการพิมพ์, 2520.

มานพ พงศทัตและกิ่งเพชร ลิพทาชีวะ. "การขนส่งทางน้ำของกรุงเทพมหานคร" รายงานวิจัย สถาบันวิจัยสภาวะแวดล้อม จุฬาลงกรณ์มหาวิทยาลัย, 2526.

สุนันทา สุวรรณโณคมและคณะ. การวิจัยเบื้องต้นเกี่ยวกับการใช้พื้นที่รอบ เขตนครหลวง และการเปลี่ยนสภาพการใช้พื้นที่. กรุงเทพมหานคร : จุฬาลงกรณ์มหาวิทยาลัย, 2520.

อรศิริ ปาณิท์และคณะ. ลักษณะอาคารพักอาศัยย่านคลองบางกอกน้อย กรุงเทพมหานคร : มหาวิทยาลัยศิลปากร, 2529.

เอกสารอื่น ๆ

จินตนา นพพันธ์. "การศึกษาเพื่อวางแผนการใช้ที่ดินเพื่ออยู่อาศัยเขตบางกะปิ."

วิทยานิพนธ์ปริญญาโทบริหารศึกษาศาสตร์ ภาควิชาการวางแผนภาคและเมือง บัณฑิตวิทยาลัย จุฬาลงกรณ์มหาวิทยาลัย, 2528.

ชัยชนะ แสงสว่าง. "การศึกษาเพื่อเสนอแนวทางการใช้ที่ดินชุมชนเมืองพิษณุโลก."

วิทยานิพนธ์ปริญญาโทบริหารศึกษาศาสตร์ ภาควิชาการวางแผนภาคและเมือง บัณฑิตวิทยาลัย จุฬาลงกรณ์มหาวิทยาลัย, 2529.

ทรงลักษณ์ อรุณีพัฒน์พงศ์. "การศึกษาเพื่อวางแผนการใช้ที่ดินเขตพระโขนง"

วิทยานิพนธ์ปริญญาโทบริหารศึกษาศาสตร์ ภาควิชาการวางแผนภาคและเมือง บัณฑิตวิทยาลัย จุฬาลงกรณ์มหาวิทยาลัย, 2529.

เพ็ญยศ เจริญวงศ์. "การศึกษาเพื่อเป็นแนวทางการวางแผนการใช้ที่ดินเขตชั้นกลางของ

กทม. ด้านฝั่งธนบุรี : กรณีศึกษาเขตภาษีเจริญ" วิทยานิพนธ์ปริญญาโทบริหารศึกษาศาสตร์ ภาควิชาการวางแผนภาคและเมือง บัณฑิตวิทยาลัย จุฬาลงกรณ์มหาวิทยาลัย, 2530.

ภัทริยา จิตเอื้ออารีย์. "การศึกษาเพื่อวางแผนการใช้ที่ดินเขตราษฎร์บูรณะ กทม."

วิทยานิพนธ์ปริญญาโทบริหารศึกษาศาสตร์ ภาควิชาการวางแผนภาคและเมือง บัณฑิตวิทยาลัย จุฬาลงกรณ์มหาวิทยาลัย, 2528.

เวชยันต์ เสงสุวนิช. "ศักยภาพของเขตบางเขตในการพัฒนาที่อยู่อาศัย", วิทยานิพนธ์

ปริญญาโทบริหารศึกษาศาสตร์ ภาควิชาการวางแผนภาคและเมือง บัณฑิตวิทยาลัย จุฬาลงกรณ์มหาวิทยาลัย, 2528.

สมศักดิ์ เศรษฐนันท์. "แนวโน้มการใช้ที่ดินเขตยานนาวา พ.ศ. 2529" วิทยานิพนธ์

ปริญญาโทบริหารศึกษาศาสตร์ ภาควิชาการวางแผนภาคและเมือง บัณฑิตวิทยาลัย จุฬาลงกรณ์มหาวิทยาลัย, 2527.

สำนักปลัดกรุงเทพมหานคร, กองผังเมือง. "พื้นที่เขต-แขวง กรุงเทพมหานคร, 2527.

สำนักงานเขตบางกอกน้อย. "รายงานสรุปผลข้อราชการ" กรุงเทพมหานคร, 2525.

สำนักงานคณะกรรมการสิ่งแวดล้อมแห่งชาติ. "ปัญหาและแนวทางพัฒนาสิ่งแวดล้อมด้านการ

ตั้งถิ่นฐานมนุษย์" 2524. (โรเนียว)

อรพิน ทิมเจริญ. "การศึกษาเพื่อเสนอแนวทางการใช้ที่ดินชุมชนเมืองนครสวรรค์"

วิทยานิพนธ์ปริญญาโทบัณฑิต ภาควิชาการวางแผนภาคและเมือง บัณฑิตวิทยาลัย

จุฬาลงกรณ์มหาวิทยาลัย, 2529.

อำพัน รุ่งวรรณวงศ์. "การศึกษาเพื่อประกอบการวางแผนการใช้ที่ดินในพื้นที่ชานเมือง

ด้านตะวันตกของกรุงเทพมหานคร กรณีศึกษาเขตบางขุนเทียน" วิทยานิพนธ์

ปริญญาโทบัณฑิต ภาควิชาการวางแผนภาคและเมือง บัณฑิตวิทยาลัย

จุฬาลงกรณ์มหาวิทยาลัย, 2526.

อุไร อร่ามวงศ์ตระกูล. "รูปแบบการตั้งถิ่นฐานและการเปลี่ยนแปลงการใช้ที่ดินในเขตเทศบาล

เมืองกำแพงเพชร" วิทยานิพนธ์ปริญญาโทบัณฑิต ภาควิชาวิทยาศาสตร์สิ่งแวดล้อม

บัณฑิตวิทยาลัย มหาวิทยาลัยเกษตรศาสตร์, 2528.

บทความ

เลิศวิทย์ รังสิริกซ์. "Potential Surface Analysis (PSA.): เทคนิคใหม่ในการ

ออกแบบวางผัง." ข่าวสารสำนักผังเมือง 39 (ตุลาคม 2524) : 6-11.

สัมภาษณ์

ชวลักษณ์ เตชะเสน. ผู้ช่วยผู้อำนวยการ เขตบางกอกน้อย. สัมภาษณ์, 6 ตุลาคม 2530.

สนั่น ทวีสมบัติ. เกษตรกรและอดีตประธานสหกรณ์การเกษตรบางกอกน้อย. สัมภาษณ์

22 กันยายน 2530.

ภาษาอังกฤษ

หนังสือ

Berry, Brian J.L. and Morton Frank E. Geographic. Perspectives on Urban System. New Jersey Prentice-Hall, 1970.

Chapin, Stuart F. Urban Land Use Planning. 2nd ed. Urbana, Illinois University of Illinois Press, 1965.

Claire, William H. ed. Handbook of Urban Planning. New York. Van Nostrand Reinhold Company, 1973.

- Cutler, L.S. and S.S. Cutler. 1976. Recycling Cities for People: The Urban Design Process. Boston: Cohness Books International.
- De Chiara, Joseph and Koppelman, Lee. Manual of Housing and Design Criteria. New Jersey: Prentice-Hall, Inc., 1975.
- Dolman, Antony J. New Directions in Physical Planning. Rotterdam: Afdeling Prototypen, 1973.
- Eisner, Simon and Gallion, Arthur B. The Urban Pattern: City Planning and Design. New York: D. Van Nostrand Company, 1980.
- Golany, Gideon. New Town Planning: Principle and Practice. New York: John Wiley & Sons Inc., 1976.
- Goodman, William I. Principles and Practice of Urban Planning, 1968.
- Mayer, H.M. Reading in Geography. Chicago: The University of Chicago Press, 1959.
- Murphy, Raymond E. The American City: An Urban Geography. New York: McGraw-Hill Book Company, 1966.
- Northam, Ray M. Urban Geography. 2ed ed. New York. John Wiley & Sons Inc., 1979.
- Ottensmann, John R. Basic Microcomputer Programs for Urban Analysis and Planning. New York: Chapman and Hall, 1985.
- บทควา
- Dyckman, J.W. "The Scientific World of City Planning." *American Behavioral Scientists* 6 (February 1963): 46-50.



ภาคผนวก

ศูนย์วิทยทรัพยากร
จุฬาลงกรณ์มหาวิทยาลัย

ภาคผนวก ก.

ตารางบทที่ 3

ตารางที่ 3.1 การขยายตัวด้านพื้นที่ของกรุงเทพมหานคร พ.ศ. 2443-2529

หน่วย: กม.²

พ.ศ.	พื้นที่ชุมชนเมือง(%)	พื้นที่ฝั่งตะวันตก (%)	พื้นที่ฝั่งตะวันออก(%)
2443	13.3 (100)	3.5 (26.3)	9.8 (73.7)
2479	43.1 (100)	7.5 (17.4)	35.6 (82.6)
2501	96.4 (100)	14.1 (14.6)	82.3 (85.4)
2510	141.5 (100)	28.6 (20.2)	112.9 (79.8)
2514	184.1 (100)	43.3 (23.5)	140.7 (76.5)
2524	254.0 (100)	59.0 (23.3)	195.0 (76.7)
2529	338.97 (100)	89.0 (26.6)	248.97 (73.4)

ศูนย์วิทยพัชกร
จุฬาลงกรณ์มหาวิทยาลัย

ตารางที่ 3.2 พื้นที่และรายละเอียดแนวเขต-แนวของเขตบางกอกน้อย

ลำดับ	แนว	พื้นที่		ทิศเหนือ	ทิศตะวันออก	ทิศใต้	ทิศตะวันตก
		ไร่	กม ²				
1.	บางพลัด	3054.375	4.887	คลองบางพลัด	กึ่งกลางแม่น้ำเจ้าพระยา	ซอยวัดควนบางบัวพรุ, ซอยพระยา วรมหัย (แม่น้ำเจ้าพระยาถึงคลองบาง บัวพรุ)	คลองบางบัวพรุ, ทางรถไฟสายใต้ (ซอยวัดควนบางบัวพรุถึงคลอง บางพลัด) คลองซีกพระ (คลองขมอยู่ถึงทางรถไฟสายใต้) (คลองบางพลัดถึงสะพานพระรามหก)
2.	บางขุนศรี	2725.00	4.360	ทางรถไฟสายใต้	ถนนจรัลสนิทวงศ์	คลองขมอยู่	ทางรถไฟสายใต้
3.	บางอ้อ	1778.75	2.846	สะพานพระรามหก	กึ่งกลางแม่น้ำเจ้าพระยา	คลองบางพลัด	ทางรถไฟสายใต้
4.	บางบัวพรุ	1666.25	2.666	คลองบางบัวพรุ, ซอยวัดควนบางบัวพรุ	(สะพานพระรามหกถึงคลอง บางพลัด) ถนนจรัลสนิทวงศ์	(แม่น้ำเจ้าพระยาถึงทางรถไฟสาย ใต้) ระยะ 200 เมตรจากคลอง บางกอกน้อย	คลองบางกอกน้อยและทางรถไฟสาย ใต้ (ระยะ 200 เมตรจากคลองบางกอก น้อยถึงคลองบางบัวพรุ)
5.	บางขุนนนท์	1591.875	2.547	ระยะ 200 เมตรจากคลองบางกอก น้อย	คลองวัดทอง	ทางรถไฟสายใต้	คลองซีกพระ, คลองบางกอกน้อย
6.	บางยี่ขัน	1489.75	2.390	ซอยพระยารวมหัย	(ระยะ 200 เมตรจากคลอง บางกอกน้อยถึงทางรถไฟสายใต้) กึ่งกลางแม่น้ำเจ้าพระยา	(คลองวัดทองถึงคลองซีกพระ)	(ทางรถไฟสายใต้ถึงระยะ 200 เมตรจากคลองบางกอกน้อย)
7.	บ้านช่างหล่อ	1447.5	2.316	ถนนจรัลสนิทวงศ์ถึงแม่น้ำเจ้าพระยา	ซอยพระยารวมหัยถึงระยะ 200 เมตรจากคลองบางกอกน้อย	ระยะ 200 เมตรจากคลองบาง กอกน้อย	ถนนจรัลสนิทวงศ์
8.	ศิริราช	807.5	1.292	ทางรถไฟสายใต้, ถนนทางรถไฟ (ถนนจรัลสนิทวงศ์ถึงคลองบ้านหมื่น)	คลองบ้านหมื่น	คลองขมอยู่	ถนนจรัลสนิทวงศ์ (คลองขมอยู่ถึงทางรถไฟสายใต้) คลองบ้านหมื่น, ถนนทางรถไฟ, คลองวัดทอง
เขตบางกอกน้อย		14,565	23,304	ทางรถไฟสายใต้	แม่น้ำเจ้าพระยา	ระยะ 200 เมตรจากคลอง บางกอกน้อยถึงคลองขมอยู่	(คลองขมอยู่ถึงระยะ 200 เมตร จากคลองบางกอกน้อย)

ที่มา : กองผังเมือง สำนักปลัดกรุงเทพมหานคร และสำนักงานเขตบางกอกน้อย

ตารางที่ 3.3 สัดส่วนการใช้ที่ดินแต่ละประเภท เขตบางกอกน้อย จำแนกรายแรง พ.ศ. 2529

หน่วย : ร้อยละ

เขต-แขวง	ประเภทการใช้ที่ดิน											พื้นที่ที่ยังไม่พัฒนาเป็นเมือง		
	พื้นที่ประเภทเมือง											เกษตรกรรม	แม่น้ำ- ลำคลอง	ที่ว่าง
	พักอาศัย	พาณิชย์ กรรม	อุตสาหกรรมและ คลังสินค้า	สถาบัน ราชการ	ศาสน สถาน	สถาน ศึกษา	สาธารณ ูปโภค	สนามกีฬา	ถนน-ชอย					
เขตบางกอกน้อย	100.00	43.43	4.29	1.4	2.57	2.00	1.57	0.66	0.06	5.99	15.33	5.48	17.2	
แขวงบางพลัด	20.97	12.05	0.99	0.22	0.02	0.63	0.56	0.01	-	1.52	1.09	1.09	2.79	
แขวงบางขุนศรี	18.71	6.39	0.32	0.12	0.01	0.12	0.1	0.01	-	0.59	8.61	0.29	2.15	
แขวงบางอ้อ	12.21	4.43	0.42	0.18	0.03	0.14	0.28	-	0.02	0.60	0.87	1.04	4.2	
แขวงบางบำหรุ	11.44	4.12	0.30	0.03	0.01	0.08	0.07	-	0.003	0.84	3.72	0.16	2.11	
แขวงบางขุนนนท์	10.93	4.65	0.19	0.07	0.11	0.27	0.14	-	0.01	0.41	1.04	0.66	3.39	
แขวงบางยี่ขัน	10.26	4.00	1.33	0.58	0.01	0.28	0.13	-	0.03	0.96	-	0.96	1.95	
แขวงบ้านช่างหล่อ	9.94	6.22	0.57	0.14	1.18	0.26	0.18	0.13	-	0.74	-	0.12	0.4	
แขวงศิริราช	5.54	1.57	0.17	0.06	1.20	0.22	0.11	0.51	-	0.33	-	1.16	0.23	

ตารางที่ 3.4 จำนวนบ้านและความหนาแน่นรายเขตกรุงเทพมหานคร พ.ศ. 2529

เขต	พื้นที่ (กม ²)	จำนวนบ้าน	ความหนาแน่น (หลัง/ตรกม)
พระนคร	5.536	22,562	4,075
ป้อมปราบศัตรูพ่าย	1.931	16,895	8,749
ปทุมวัน	8.369	25,743	3,075
สัมพันธวงศ์	1.416	14,509	10,246
บางรัก	5.536	23,818	4,302
ยานนาวา	36.909	69,882	1,893
ดุสิต	22.210	54,996	2,476
พญาไท	17.429	42,632	2,446
ห้วยขวาง	22.679	43,933	1,937
พระโขนง	143.559	131,721	917
บางเขน	169.310	88,501	522
บางกะปิ	149.283	99,233	664
หนองจอก	236.261	7,562	32
มีนบุรี	174.331	12,056	69
ลาดกระบัง	123.859	12,578	101
ธนบุรี	8.626	40,114	4,650
คลองสาน	6.051	26,302	4,346
บางกอกน้อย	23.304	60,218	2,584
บางกอกใหญ่	6.180	20,842	3,372
ภาษีเจริญ	53.947	44,372	822
บางขุนเทียน	181.156	46,928	259
คลองตัน	79.698	16,339	205
ราชบุรีบูรณะ	42.874	25,773	601
หนองแขม	48.283	11,851	245
รวม	1,568.737	958,926	611.27

ที่มา กองปกครองและทะเบียน กรุงเทพมหานคร

ตารางที่ 3.5 ความหนาแน่นของบ้าน (ที่อยู่อาศัย) ในเขตบางกอกน้อย จำแนกเป็นรายแขวงพ.ศ. 2519-2529

พ.ศ. แขวง	2519	2520	2521	2522	2523	2524	2525	2526	2527	2528	2529
	ศิริราช	2099	2085	2380	2450	2463	2469	2474	2188	2188	2240
บ้านข้างพลอ	4522	4609	5258	5415	5523	5576	5635	5826	5879	5926	5957
บางขุนนนท์	1070	1112	1174	1237	1260	1281	1311	1361	1417	1436	1457
บางขุนศรี	1099	1141	1428	1306	1404	1502	1645	1707	1800	1875	2033
บางยี่ขัน	2378	2619	2793	3059	3167	3218	3276	3307	3381	3440	3484
บางพลัด	1624	1741	1814	1908	1993	2036	2090	2097	2134	2213	2258
บางบำหรุ	916	963	1016	1073	1142	1194	1242	1456	1771	1928	2163
บางอ้อ	1343	1394	1483	1586	1644	1693	1769	1817	1925	1959	2038
รวม	1471	1823	1981	2084	2160	2213	2281	2337	2429	2497	2584

ตารางที่ 3.6 รายละเอียดชุมชนแออัดรายเขตกรุงเทพมหานคร พ.ศ. 2528

เขต	จำนวนชุมชน	(ไร่) ขนาดพื้นที่	จำนวน หลังคาเรือน	จำนวนประชากร	จำนวน ครอบครัว	คนเฉลี่ย/บ้าน	ความหนาแน่นของชุมชน		
							บ้าน-หลัง/ไร่	คน/ไร่	
ฝั่งตะวันออก	พระนคร	12	87.2	1401	7,869	1469	5.69	16.07	91.39
	บึงกุ่ม	4	23.06	410	2,293	434	5.57	17.78	99
	ปทุมวัน	4	43.64	809	5,242	1024	6.48	18.54	120.12
	สัมพันธวงศ์	1	5.33	112	662	113	5.91	21.01	124.2
	บางรัก	5	17.85	361	2,854	461	7.91	20.22	159.89
	ดุสิต	23	157.52	2484	15,366	2750	6.19	15.77	97.55
	พญาไท	7	76.96	1311	7,431	1505	5.67	17.03	96.56
	ห้วยขวาง	25	255.56	3517	19,965	3773	5.68	13.76	78.12
	ยานนาวา	21	143.1	2411	12,169	2499	5.05	16.85	85.04
	พระโขนง	16	305.46	4313	27,264	4769	6.32	14.12	89.26
	บางเขน	19	331.74	3531	20,545	4181	5.82	10.84	61.93
	บางกะปิ	10	104.95	1511	9,274	1781	6.14	14.4	88.37
	มีนบุรี	2	11.25	343	1,638	343	4.78	30.49	145.6
	หนองจอก	-	-	-	-	-	-	-	-
ลาดกระบัง	2	4.57	181	1,077	189	5.95	39.61	235.67	
รวมฝั่งตะวันออก	151								
รวมฝั่งตะวันตก	ธนบุรี	21	335.33	6029	37,501	6552	6.22	17.98	111.83
	คลองสาม	14	124.28	1683	10,823	1955	6.43	13.54	87.09
	บางกอกใหญ่	14	89.01	1474	9,188	1661	6.23	16.56	103.22
	บางกอกน้อย	32	294.78	4043	25,957	4463	6.42	13.72	88.06
	ภาษีเจริญ	11	96.52	1360	8,196	1527	6.03	14.09	84.92
	ราชบุรีพาณิช	7	53.38	1127	5,911	1333	5.24	21.11	110.73
	บางขุนเทียน	10	122.14	1350	8,050	1581	5.96	11.05	65.91
	คลองสาน	4	19.85	320	1,743	328	5.45	16.04	87.37
	หนองแขม	3	13.44	292	1,730	312	5.92	21.73	128.72
รวมฝั่งตะวันตก	116								
รวมกรุงเทพมหานคร	267	2,515.11	40362	242,830	45003	6.02	16.71	100.55	

ตารางที่ 3.7 รายละเอียดชุมชนแออัดในเขตบางกอกน้อย

ลำดับ	ชื่อบริเวณ	ที่ตั้ง (แขวง)	ขนาด พื้นที่ (ไร่)	จำนวน บ้าน	จำนวน ครัว เรือน	จำนวน ประชากร
1	ตรอกวังหลัง	ศิริราช	6.58	116	130	679
2	ใกล้สำนักงาน เขตบางกอกน้อย	ศิริราช	19.00	306	300	1848
3	เชิงสะพานอรุณอมรินทร์	ศิริราช	9.48	132	132	773
4	ซอยหลังสถานีขนส่งสายใต้	บ้านช่างหล่อ	10.91	191	221	1540
5	ซอยวิทยาย่างเก่า (วิทยาย่างสุทธาราม)	บ้านช่างหล่อ	12.40	178	187	1241
6	ซอยราชญาติศรีทศธา	บ้านช่างหล่อ	8.72	122	123	732
7	ครอกที่เข้าข้างตลาดบางกอกน้อย	บ้านช่างหล่อ	8.34	104	121	733
8	ซอยสันติสุข	บ้านช่างหล่อ	6.40	280	94	533
9	ซอยสุคสาคร	บ้านช่างหล่อ	3.81	53	53	330
10	ตรงข้าม ไปรษณีย์โทรเลขบางกอกน้อย	บ้านช่างหล่อ	6.48	83	97	517
11	ใกล้โรงเรียนวัดโพธิ์เรียง	บ้านช่างหล่อ	10.36	100	100	580
12	ตรงข้ามขนส่งสายใต้	บางขุนศรี	4.59	65	81	508
13	ซอยวัดบางเสาธง	บางขุนศรี	3.34	44	45	260
14	ซอยวัดมะลิข้างวัดเพลง (เจริญสนิทวงศ์35)	บางขุนศรี	3.56	58	73	418
15	ซอยหลังตลาดสามแยกไฟฉาย	บางขุนศรี	5.02	67	73	401
16	ซอยวัดรวกสุทธาราม	บางขุนศรี	16.71	206	254	1482
17	ข้างวัดคาวตึงขาวราม	บางยี่ขัน	23.98	364	385	2173
18	ซอยวัดคาวตึงขาวราม	บางยี่ขัน	8.00	99	111	679
19	ซอยบ้านปูน	บางยี่ขัน	11.02	174	175	888
20	ซอยวัดคฤหบดี	บางยี่ขัน	20.55	285	304	1962
21	ซอยโรงงานสุรามบางยี่ขัน	บางยี่ขัน	5.45	96	107	665
22	ซอยวัดควนบางท่าหว่	บางพลัด	8.51	94	97	581
23	ซอยวัด เทพากร	บางพลัด	7.77	80	111	571
24	ซอยเจริญสนิทวงศ์ 72	บางพลัด	4.23	53	58	373
25	ซอย เสวตโยธิน61	บางพลัด	5.97	71	79	480
26	ซอยหลัง 35 โบวล์	บางท่าหว่	4.71	72	79	447
27	ซอยเค็มสุข	บางอ้อ	9.94	112	131	666
28	ข้างโรงเรียนบางอ้อศึกษา	บางอ้อ	15.53	194	206	1167
29	ซอยวัดวิมุตยาราม	บางอ้อ	6.26	112	122	643
30	ซอยร่วมบางรุ่ง	บางอ้อ	5.74	68	71	424
31	ซอยคลองมอญ	บางอ้อ	3.78	51	51	257
32	ซอยสงวนทรัพย์	บางอ้อ	17.64	214	282	1848
	รวม		294.78	4043	4463	25957

ตารางที่ 3.8 การเปลี่ยนแปลงพื้นที่การใช้ที่ดินประเภทเกษตรกรรม จำแนกเป็นรายแขวง เขตบางกอกน้อย

แขวง-เขต	พ.ศ. 2517		พ.ศ. 2529		การเปลี่ยนแปลงพ.ศ. 2517-2529		
	พื้นที่ (ไร่)	ร้อยละ	พื้นที่ (ไร่)	ร้อยละ	พื้นที่ที่เปลี่ยนแปลง	ร้อยละของพื้นที่เดิม	ร้อยละของพื้นที่ที่เปลี่ยนแปลง
แขวงบางพลัด	569.875	11.79	158.75	7.11	411.125	72.14	15.79
แขวงบางขุนศรี	1504.248	31.11	1253.125	56.14	251.123	16.69	9.65
แขวงบางอ้อ	455.624	9.42	127.5	5.71	328.124	72.01	12.61
แขวงบางบัวทอง	1050.859	21.73	541.875	24.28	508.984	48.43	19.56
แขวงบางขุนนนท์	750.724	15.53	150.937	6.76	599.787	79.89	23.04
แขวงบางยี่ขัน	503.656	10.42	-	-	503.656	100.00	19.35
แขวงบ้านช่างหล่อ	-	-	-	-	-	-	-
แขวงศิริราช	-	-	-	-	-	-	-
เขตบางกอกน้อย	4834.986	100.00	2232.187	100.00	2602.799	53.83	100.00

ตารางที่ ๑.๑ จำนวนโรงงานอุตสาหกรรมที่จดทะเบียนจากกรมโรงงานอุตสาหกรรมของ
กรุงเทพมหานครและการเปลี่ยนแปลงตั้งแต่ พ.ศ. 2512-พ.ศ. 2527

292

หน่วย : แห่ง

เขต	จำนวนโรงงาน		การเปลี่ยนแปลง	
	พ.ศ. 2512-2522	พ.ศ. 2512-2527	จำนวน	ร้อยละ
พระนคร	383	507	124	32.4
มีนบุรี	683	868	185	27.1
ปทุมวัน	647	844	197	30.4
สัมพันธวงศ์	242	302	60	24.8
บางรัก	469	683	214	45.6
ดุสิต	423	771	348	82.3
พญาไท	510	751	241	47.2
ห้วยขวาง	159	403	244	153.4
ยานนาวา	1456	2603	1147	78.8
พระโขนง	1270	2303	1033	81.3
บางเขน	367	722	355	96.7
บางกะปิ	309	686	377	122.0
มีนบุรี	11	22	11	100.00
หนองจอก	42	128	86	204.7
ลาดกระบัง	35	80	45	128.6
รวมทั้งสิ้น	7006	11673	4667	66.6
		(56.8%)		
ธนบุรี	827	1289	462	55.8
คลองสาน	492	824	332	67.5
บางกอกใหญ่	508	781	273	53.7
บางกอกน้อย	481	798	317	67.8
ภาษีเจริญ	866	1396	530	61.2
ราษฎร์บูรณะ	974	1457	483	49.6
บางขุนเทียน	1043	2006	963	92.3
คลองสาน	34	74	40	117.6
หนองแขม	145	254	109	75.2
รวมทั้งสิ้น	5370	8879	3509	65.5
		(43.2%)		
รวมทั้งกรุงเทพมหานคร	12376	20552	8176	66.1

ที่มา : กรมโรงงานอุตสาหกรรม กระทรวงอุตสาหกรรม
กองผังเมือง สำนักปลัดกรุงเทพมหานคร

ตารางที่ 3.10 จำนวนโรงงานอุตสาหกรรม จำแนกตามรายแขวง เขตบางกอกน้อยและ
การเปลี่ยนแปลง

หน่วย : แห่ง

เขต-แขวง	จำนวนโรงงาน		การเปลี่ยนแปลงระหว่าง พ.ศ. 2512-2527	
	พ.ศ. 2512-2522	พ.ศ. 2512-2527	จำนวน	ร้อยละ
บางพลัด	169	272	103	60.95
บ้านช่างหล่อ	94	139	45	47.87
บางยี่ขัน	62	119	57	91.94
บางขุนศรี	67	106	39	58.21
บางอ้อ	40	65	25	62.5
บางขุนนนท์	33	49	16	48.48
บางบัวทอง	27	33	6	22.22
ศิริราช	10	15	5	50.00
รวม	502	798	296	58.96

ที่มา : กรมโรงงานอุตสาหกรรม กระทรวงอุตสาหกรรม

ศูนย์วิทยทรัพยากร
จุฬาลงกรณ์มหาวิทยาลัย

ตารางที่ 3.11 ประเภทโรงงานอุตสาหกรรม จำแนกเป็นรายแขวง เขตบางกอกน้อย

ลำดับ	ประเภทโรงงาน	ขุมถ่าน	ถ่านหิน	ถ่านหิน	ถ่านหิน	ถ่านหิน	ถ่านหิน	ถ่านหิน	ถ่านหิน	ถ่านหิน	ถ่านหิน	ถ่านหิน	ถ่านหิน	ถ่านหิน	ถ่านหิน	ถ่านหิน	ถ่านหิน	ถ่านหิน
1	เกี่ยวกับผลผลิตทางเกษตรกรรม	2	4	1	7	-	1	-	1	-	-	15						
2	เกี่ยวกับวัสดุก่อสร้าง	29	17	10	14	18	8	4	8	4	-	100						
3	กิจการเกี่ยวกับสัตว์	7	1	1	-	1	3	-	3	-	-	13						
4	เกี่ยวกับน้ำดื่ม เครื่องดื่ม	5	1	1	-	-	2	-	2	-	-	10						
5	เกี่ยวกับสิ่งทอ เครื่องแต่งกาย	9	12	14	7	-	2	1	2	1	1	46						
6	เกี่ยวกับการผลิตและซ่อมแซมเครื่องยนต์	65	21	21	18	11	10	8	10	8	3	157						
7	เกี่ยวกับเครื่องประดับ คนตรี กีฬา	1	8	5	1	1	1	-	1	-	1	18						
8	เกี่ยวกับผลิตภัณฑ์เคมี	3	3	5	1	-	3	2	3	2	-	17						
9	ผลิตภัณฑ์จากไม้	24	3	6	3	5	3	2	3	2	1	47						
10	กิจการกระดาษ	29	12	27	11	7	3	7	3	7	-	96						
11	ผลิตภัณฑ์โลหะ	33	32	11	16	13	2	3	2	3	6	116						
12	เกี่ยวกับเครื่องปรุงเครื่องประกอบอาหาร	11	3	1	3	1	2	-	2	-	-	21						
13	เกี่ยวกับผลิตภัณฑ์พลาสติก-ยาง	9	4	5	5	1	2	2	2	2	-	28						
14	เกี่ยวกับผลิตภัณฑ์เชื้อเพลิง	2	-	2	-	-	-	-	-	-	-	4						
15	ซ่อมแซมเครื่องจักร-เครื่องไฟฟ้า	28	11	4	14	4	5	2	5	2	-	65						
16	ผลิตภัณฑ์ที่ไม่ระบุกิจกรรมใด ๆ	15	7	5	6	3	2	2	2	2	2	42						
รวม		272	139	119	106	65	49	33	49	33	15	798						

ที่มา : ข้อมูลดิบจาก กรมโรงงานอุตสาหกรรม กระทรวงอุตสาหกรรม

กองคลังเมือง สำนักปลัดกรุงเทพมหานคร

ตารางที่ 3.12 ขนาดของโรงงานอุตสาหกรรม เขตบางกอกน้อย จำแนกตามการจ้างงาน และจำนวนเงินทุน พ.ศ. 2527

ขนาดของโรงงานอุตสาหกรรม	จำแนกตามจำนวนคนงาน (แห่ง)	จำแนกตามขนาดเงินทุน (แห่ง)
ขนาดย่อม	776	755
ขนาดกลาง	11	25
ขนาดใหญ่	1	-
ไม่ระบุ	9	18
รวม	798	798

ที่มา : กองผังเมือง สำนักปลัดกรุงเทพมหานคร

หมายเหตุ โรงงานขนาดย่อม หมายถึงโรงงานที่มีคนทำงานน้อยกว่า 50 คน และมีเงินทุนน้อยกว่า 5 ล้านบาท

โรงงานขนาดกลาง หมายถึงโรงงานที่มีคนทำงานระหว่าง 50-200 คน และมีเงินทุนระหว่าง 5-50 ล้านบาท

โรงงานขนาดใหญ่ หมายถึงโรงงานที่มีคนทำงานมากกว่า 200 คน และมีเงินทุนมากกว่า 50 ล้านบาท

โรงงานที่ไม่ระบุ หมายถึงโรงงานที่ไม่ระบุจำนวนคนทำงานและไม่ระบุเงินทุนจดทะเบียน

ตารางที่ 3.13 แสดงจำนวนสถานประกอบการที่มีลูกจ้างตั้งแต่ 1 คนขึ้นไป พ.ศ. 2521 และ พ.ศ. 2526 และการเปลี่ยนแปลง

เขต		พ.ศ. 2521		พ.ศ. 2526		การเปลี่ยนแปลง	
		แห่ง	ร้อยละ	แห่ง	ร้อยละ	แห่ง	ร้อยละ
ฝั่งตะวันออก	พระนคร	3,033	8.26	3,473	8.10	440	14.51
	ป้อมปราบ	2,951	8.03	2,224	5.19	-727	24.64
	ปทุมวัน	2,666	7.26	2,623	6.12	-43	1.61
	สัมพันธวงศ์	3,020	8.22	2,353	5.49	-667	22.09
	บางรัก	2,777	7.56	3,415	7.96	638	22.97
	ดุสิต	1,600	4.36	3,308	7.72	1708	106.75
	พญาไท	3,599	9.80	3,134	7.31	-465	12.92
	ห้วยขวาง	805	2.19	1,326	3.09	521	64.72
	ยานนาวา	2,375	6.47	3,005	7.01	630	26.53
	พระโขนง	2,834	7.17	4,251	9.91	1,617	61.39
	บางเขน	901	2.45	1,163	2.71	262	29.08
	บางกะปิ	986	2.68	1,593	3.72	607	61.56
	มีนบุรี	60	0.16	119	0.28	59	98.33
	หนองจอก	56	0.15	60	0.14	4	7.14
	ลาดกระบัง	87	0.24	126	0.29	39	44.82
รวมฝั่งตะวันออก		27,550	75.00	32,173	15.04	4,623	16.78
ฝั่งตะวันตก	ธนบุรี	2,167	5.90	1,536	3.58	-631	29.12
	คลองสาน	1,352	3.68	1,679	3.92	327	24.19
	บางกอกใหญ่	614	1.67	958	2.23	344	56.03
	บางกอกน้อย	1,396	3.80	2,088	4.87	693	49.64
	ภาษีเจริญ	1,322	3.60	1,659	3.87	337	25.49
	ราชบุรีวรมะ	1,037	2.82	1,208	2.82	171	16.49
	บางขุนเทียน	1,109	3.02	1,175	2.74	66	5.95
	คลองตัน	65	0.18	192	0.44	127	195.38
	หนองแขม	120	0.33	209	0.49	89	74.17
รวมฝั่งตะวันตก		9,182	25.00	10,705	24.96	1,523	16.59
รวมกรุงเทพมหานคร		36,732	100.00	42,877	100.00	5,746	15.64

ที่มา : กองวิชาการและวางแผน กรมแรงงาน กระทรวงมหาดไทย

ตารางที่ 3.14 จำนวนสถานประกอบการ เขตบางกอกน้อย จำแนกตามประเภทหลักและรายแขวง พ.ศ. 2526

หน่วย : แห่ง

ประเภทหลัก แขวง	การผลิต	การไฟฟ้า ก๊าซและ ประปา	การ ก่อสร้าง	การขายส่ง ขายปลีก	การคมนาคม ขนส่ง	การ ธนาคารและ ประกันภัย	การบริการ	รวม	ร้อยละ
บางพลัด	234	1	9	224	10	18	199	695	33.28
บางยี่ขัน	43	1	9	198	15	35	66	367	17.58
บ้านช่างหล่อ	74	6	1	160	7	20	66	334	16.00
บางขุนศรี	91	1	-	64	3	7	44	210	10.06
บางขุนนนท์	42	-	2	83	2	5	38	172	8.24
ศิริราช	31	2	-	57	1	1	24	116	5.55
บางอ้อ	47	1	2	29	2	4	22	107	5.12
บางบำหรุ	19	-	-	36	4	6	22	87	4.17
รวม	581	12	23	851	44	96	481	2088	100.00
ร้อยละ	27.82	0.57	1.10	40.76	2.11	4.60	23.04	100.00	

ที่มา : กองวิชาการและวางแผน กรมแรงงาน กระทรวงมหาดไทย

ตารางที่ 3.15 ขนาดของสถานประกอบการ เขตบางกอกน้อย จำแนกตามการจ้างงาน รายแหวง พ.ศ. 2526

แหวง	จำนวนการจ้างงาน (คน)	จำนวนการจ้างงาน (คน)								รวม
		1-4	5-9	10-19	20-49	50-99	100-499	500-999	1000ขึ้นไป	
บางพลัด	531	98	30	17	10	8	1	-	695	
บางยี่ขัน	208	79	30	31	13	4	1	1	367	
บ้านช่างหล่อ	225	62	21	20	2	4	-	-	334	
บางขุนศรี	126	41	20	16	6	1	-	-	210	
บางขุนนนท์	127	26	14	2	2	1	-	-	172	
ศิริราช	93	13	5	4	-	1	-	-	116	
บางอ้อ	63	19	11	12	1	1	-	-	107	
บางบำหรุ	45	22	6	10	2	2	-	-	87	
รวม	1418	360	137	112	36	22	2	1	2088	
ร้อยละ	67.91	17.24	6.56	5.36	1.73	1.05	0.10	0.05	100.00	

ที่มา : กองวิชาการและวางแผน กรมแรงงาน กระทรวงมหาดไทย

ตารางที่ 3.16 จำนวนร้านค้า-บริการ เขตบางกอกน้อยจำแนกตามลักษณะร้านค้า รายแขวง พ.ศ. 2526

ลักษณะร้านค้า แขวง	ค้าปลีก		ค้าส่ง		ให้บริการ		สำนักงานประกอบวิชาชีพ		รวม	
	จำนวน	ร้อยละ	จำนวน	ร้อยละ	จำนวน	ร้อยละ	จำนวน	ร้อยละ	จำนวน	ร้อยละ
บางพลัด	204	27.20	17	20.98	262	42.67	55	38.46	538	33.88
บางยี่ขัน	147	19.60	30	40.74	91	14.82	38	26.57	309	19.46
บ้านข้างหล่อ	142	18.93	12	14.81	79	12.87	25	17.48	258	16.25
บางขุนนนท์	88	11.73	1	1.24	41	6.68	9	6.29	139	8.75
บางขุนศรี	56	7.47	11	13.58	44	7.17	5	3.50	116	7.30
ศิริราช	53	7.07	2	2.47	44	7.17	1	0.70	100	6.30
บางบำหรุ	29	3.87	4	4.94	27	4.40	6	4.20	66	4.16
บางอ้อ	31	4.13	1	1.24	26	4.23	4	2.80	62	3.90
รวม	750	100.00	81	100.00	614	100.00	143	100.00	1588	100.00

ที่มา : กองวิชาการและวางแผน กรมแรงงาน กระทรวงมหาดไทย

ตารางที่ 3.17 จำนวนประชากรวัยแรงงาน การจ้างงานและสัดส่วนการจ้างงานของกรุงเทพมหานคร จำแนกเป็นรายเขต พ.ศ. 2525 และ พ.ศ. 2545

เขต	ประชากรวัยแรงงาน ¹	การจ้างงาน ²			การจ้างงานต่อประชากรวัยแรงงาน พ.ศ. 2525
	พ.ศ. 2525	พ.ศ. 2525	พ.ศ. 2545	Growth Rate	
หนองจอก	35,234	18,300	24,180	1.4	0.52
มีนบุรี	41,730	16,170	33,450	3.7	0.39
ลาดกระบัง	30,815	18,380	54,670	5.6	0.60
คลองชัน	49,388	8,220	10,550	1.3	0.17
หนองแขม+ภาษีเจริญ	165,714	73,010	73,010	0	0.44
บางขุนเทียน	151,949	54,010	54,010	0	0.35
บางกะปิ	214,113	71,530	213,620	5.6	0.33
บางเขน	292,470	112,720	262,910	4.3	0.38
ราชบุรีจรณะ	83,402	57,240	57,240	0	0.69
พระโขนง	380,784	216,390	251,160	1	0.57
ห้วยขวาง	157,173	58,910	149,370	4.8	0.37
ยานนาวา	263,131	120,960	259,810	3.9	0.46
บางกอกใหญ่	70,309	20,980	39,470	3.2	0.30
บางกอกน้อย	264,139	51,210	106,410	3.7	0.19
พระนคร	80,025	185,310	185,310	0	2.31
คลองสาม	94,759	36,700	56,660	2.2	0.39
ดุสิต	371,980	76,220	76,220	0	0.20
บางรัก	96,362	253,530	274,120	.4	2.63
ปทุมวัน	159,152	152,240	226,600	2.0	0.96
พญาไท	354,049	163,410	192,520	.8	0.46
ธนบุรี	182,744	49,400	98,150	3.5	0.27
สัมพันธวงศ์	51,410	158,190	158,190	0	3.08
น้อมปรามา	128,699	175,370	175,370	0	1.36
กรุงเทพมหานคร	3,719,531	2,148,400	3,033,000	1.7	0.58

ตารางที่ 3.18 แสดงจำนวนลูกจ้าง (แรงงาน) ในสถานประกอบการแต่ละเขตของกรุงเทพมหานคร พ.ศ. 2521 และ พ.ศ. 2526 และการเปลี่ยนแปลง

เขต		พ.ศ. 2521		พ.ศ. 2526		การเปลี่ยนแปลง	
		คน	ร้อยละ	คน	ร้อยละ	คน	ร้อยละ
ฝั่งตะวันออก	พระนคร	21,492	3.62	44,918	5.38	23,426	109.00
	บึงกุ่ม	57,148	9.64	30,928	3.70	-26,220	45.68
	ปทุมวัน	57,737	9.74	38,383	9.98	25,646	44.42
	สัมพันธวงศ์	26,611	4.49	18,070	2.16	-8,541	32.1
	บางรัก	81,602	13.78	76,436	9.15	-5,166	6.33
	ดุสิต	26,934	4.54	38,599	9.24	11,665	43.31
	พญาไท	57,644	9.72	93,375	11.17	35,731	61.99
	ห้วยขวาง	17,735	2.99	19,598	2.35	1,863	10.50
	ยานนาวา	35,677	6.02	58,819	7.04	23,142	64.87
	พระโขนง	65,920	11.12	108,563	12.99	42,643	64.69
	บางเขน	32,880	5.55	50,611	6.06	17,731	53.93
	บางกะปิ	19,542	3.29	30,976	3.71	11,434	58.51
	มีนบุรี	1,203	0.20	7,620	0.91	6,417	533.42
	หนองจอก	228	0.04	586	0.07	358	157.01
	ลาดกระบัง	3,029	0.51	6,216	0.74	3,187	105.22
รวมฝั่งตะวันออก		505,382	85.23	668,698	83.90	163,316	32.32
ฝั่งตะวันตก	ธนบุรี	11,726	1.98	14,169	1.69	2,443	20.83
	คลองสาน	9,495	1.60	13,897	1.66	4,402	46.36
	บางกอกใหญ่	5,737	0.97	9,940	1.19	4,203	73.26
	บางกอกน้อย	13,026	2.20	21,698	2.60	8,672	66.65
	ภาษีเจริญ	15,498	2.61	25,442	3.04	9,944	64.16
	ราชบุรีพระตะ	16,197	2.73	19,955	2.39	3,758	23.20
	บางขุนเทียน	11,985	2.02	16,437	1.97	4,452	37.15
	คลองสาน	371	0.06	659	0.08	288	77.63
	หนองแขม	3,536	0.60	6,087	0.73	2,551	72.14
รวมฝั่งตะวันตก		87,571	14.77	128,284	16.10	40,713	46.49
รวมกรุงเทพมหานคร		592,953	100.00	796,982	100.00	204,029	34.41

ตารางที่ 3.19 จำนวนแรงงานในสถานประกอบการเขตบางกอกน้อย จำแนกตามประเภทอุตสาหกรรมหลักและรายแขวง พ.ศ. 2526

หน่วย : คน

ประเภทอุตสาหกรรม แขวง	การผลิต	การไฟฟ้า ประปา และก๊าซ	การก่อสร้าง	การขายส่ง ขายปลีก	การ คมนาคม ขนส่ง	การ ธนาคาร และ ประกันภัย	การบริการ	รวม	ร้อยละ
บางพลัด	1772	3	38	849	645	168	1516	4991	23.00
บางยี่ขัน	3548	1	198	2875	91	262	800	7775	35.83
บ้านช่างหล่อ	497	436	4	588	523	183	917	3148	14.51
บางขุนศรี	651	1	-	565	169	109	392	1887	8.70
บางขุนนนท์	321	-	52	291	239	53	133	1089	5.02
ศิริราช	138	7	-	157	150	43	84	579	2.67
บางอ้อ	414	9	33	123	11	61	401	1052	4.85
บางบำหรุ	268	-	-	325	62	332	190	1177	5.42
รวม	7609	457	325	5773	1890	1211	4433	21698	100.00
ร้อยละ	35.07	2.11	1.50	26.61	8.71	5.58	20.43	100.00	-

ตารางที่ 3.20 จำนวนแรงงานภาครัฐบาลที่ปฏิบัติงานในหน่วยงานต่าง ๆ พื้นที่เขตบางกอกน้อย
พ.ศ. 2528

หน่วยงาน	จำนวนข้าราชการและลูกจ้าง (คน)
1. ข้าราชการประจำสำนักงาน เขต	183
ลูกจ้างประจำสำนักงาน เขต	419
2. ข้าราชการครูทุกสังกัด	1914
3. ข้าราชการตำรวจ	566
3.1 เจ้าหน้าที่ตำรวจนครบาล	496
3.2 เจ้าหน้าที่ตำรวจดับเพลิง	70
4. ข้าราชการโรงพยาบาลศิริราช	4500
ลูกจ้างประจำโรงพยาบาลศิริราช	3000
5. ข้าราชการสำนักงานที่ดินบางกอกน้อย	89
6. ข้าราชการกรมบังคับคดี กระทรวงยุติธรรม	372
ลูกจ้างประจำกรมบังคับคดี กระทรวงยุติธรรม	149
7. สถานีทดลองพืชสวน บางกอกน้อย	-
รวม	11,758

- ที่มา : 1 สำนักงาน เขตบางกอกน้อย
2 สำนักงานการศึกษากรุงเทพมหานครและสำนักงานคณะกรรมการการศึกษาแห่งชาติ
3 กองบัญชาการตำรวจนครบาลและกองบัญชาการตำรวจดับเพลิง
4 กองการเจ้าหน้าที่โรงพยาบาลมหิตล
5 สำนักงานที่ดิน บางกอกน้อย
6 กองการเจ้าหน้าที่ กรมบังคับคดี กระทรวงยุติธรรม

หมายเหตุ ไม่รวมข้าราชการทหารที่อยู่ในพื้นที่เขตบางกอกน้อย

ตารางที่ 3.21 รายรับของกรุงเทพมหานครจําแนกเป็นรายเขต ปี พ.ศ. 2520, 2525 และ พ.ศ. 2528

เขต	รายรับเขต			รายรับเขต/ ประชากร 1 คน พ.ศ. 2528	อัตราการ - ขยายตัวเฉลี่ย พ.ศ.2520 - 2528
	พ.ศ. 2520	พ.ศ. 2525	พ.ศ. 2528		
หนองจอก	1,430,481.61	2,528,305.86	2,788,411.05	49.04	8.70
มีนบุรี	2,277,004.42	9,758,535.78	3,037,176.13	43.21	3.67
ลาดกระบัง	1,858,427.38	3,752,766.18	5,797,725.35	103.49	15.28
คลองชัน	2,020,072.23	3,775,302.29	5,946,896.89	69.51	14.45
หนองแขม	2,361,118.86	4,144,475.78	5,750,379.15	100.35	11.77
บางขุนเทียน	4,196,569.83	12,566,203.12	20,172,849.19	79.23	21.68
บางกะปิ	10,225,746.92	28,369,163.57	42,296,319.99	109.57	19.42
บางเขน	12,859,642.96	37,453,540.29	66,559,060.13	127.79	22.69
ราชบุรีพระตะ	8,405,847.55	16,401,876.85	22,080,646.70	157.44	12.83
ภาษีเจริญ	8,535,676.92	18,189,078.68	25,460,841.17	115.94	14.64
พระโขนง	54,069,161.34	109,523,658.60	140,674,410.84	228.79	12.70
ห้วยขวาง	6,177,412.34	27,239,189.17	35,932,847.92	145.32	24.62
ยานนาวา	23,157,546.02	54,404,356.52	75,625,314.70	184.32	15.94
บางกอกใหญ่	3,806,481.40	8,603,147.95	10,700,593.75	99.55	13.79
บางกอกน้อย	8,347,928.97	23,484,826.33	33,525,602.94	115.19	18.98
พระนคร	18,382,443.57	33,498,082.25	54,050,537.40	473.61	14.43
คลองสาน	7,590,894.68	15,158,060.78	23,712,879.68	166.30	15.30
กุสิต	12,042,792.48	29,564,761.98	41,076,755.61	72.66	16.58
บางรัก	36,129,468.24	62,188,474.71	112,279,891.01	1,232.65	15.23
ปทุมวัน	25,889,374.09	58,605,203.18	91,284,287.86	585.65	17.06
พญาไท	25,737,675.56	51,915,581.68	95,309,649.21	264.31	17.78
ธนบุรี	9,998,360.34	22,088,033.18	27,759,085.29	101.48	13.61
สัมพันธวงศ์	12,622,149.82	19,901,950.23	37,261,936.43	711.15	14.49
บ่อมปรามว	14,393,778.76	26,372,474.68	39,963,815.40	446.33	13.62
รวม	311,616,056.29	679,488,049.64	1,019,047,713.79	1,657.38	15.96

ที่มา : กองบัญชีและตรวจสอบ สำนักการคลัง กรุงเทพมหานคร

ตารางที่ 3.22 รายได้จากภาษีอากรหลักและค่าธรรมเนียมอื่น ๆ ของ เขตบางกอกน้อย พ.ศ. 2526-2529

ประเภทภาษี	พ.ศ. 2526		พ.ศ. 2527		พ.ศ. 2528		พ.ศ. 2529	
	จำนวนเงิน		จำนวนเงิน		จำนวนเงิน		จำนวนเงิน	
	ล้านบาท	ร้อยละ	ล้านบาท	ร้อยละ	ล้านบาท	ร้อยละ	ล้านบาท	ร้อยละ
ภาษีโรงเรือนและที่ดิน	18.678	72.31	24.164	73.16	24.410	78.77	26.469	77.45
ภาษีม้าทุ่งท้องที่	1.986	7.69	2.025	6.13	2.243	6.69	2.288	6.70
ภาษีม้า	1.385	5.36	1.454	4.40	1.641	4.89	1.811	5.30
ค่าธรรมเนียม (อื่น ๆ)	3.781	14.64	5.387	16.31	3.236	9.65	3.606	10.55
รวม	25.83	100.00	33.03	100.00	33.53	100.00	34.174	100.00

ที่มา : งานศูนย์ข้อมูลสำนักรนโยบายและแผน กรุงเทพมหานคร

หน่วย : ล้านบาท

พ.ศ.	รายรับ	รายจ่าย	รายรับ-รายจ่าย
2520	8.34	5.12	3.22
2521	8.91	20.23	11.32
2522	11.61	20.15	8.54
2523	12.41	27.15	14.74
2524	21.30	31.40	10.1
2525	23.48	32.97	9.49
2526	25.83	30.70	4.87
2527	33.03	43.75	10.72
2528	33.53	46.06	12.53
2529	34.474	44.08	14.87

ที่มา : งานศูนย์ข้อมูล สำนักนโยบายและแผน กรุงเทพมหานคร

ตารางที่ 3.24 สัดส่วน ความยาวและพื้นที่ถนน เขตบางกอกน้อย

ประเภทถนน	จำนวน (สาย)	ความยาว (เมตร)	ร้อยละ	พื้นที่, (เมตร ²)	ร้อยละ
ถนนสายหลัก	9	25,990	22.67	528,060	56.85
ถนนสายรอง	2	2,520	2.20	15,120	1.63
ถนนซอย	250	86,110	75.13	385,638	41.52
รวม	261	114,620	100.00	928,818	100.00

ที่มา : กองผังเมือง สำนักปลัดกรุงเทพมหานคร

ตารางที่ 3.25 จำนวนเลขหมายโทรศัพท์ จำนวนตามขุมสายและคาดประมาณความต้องการใช้โทรศัพท์ พ.ศ. 2529-2540

ขุมสาย	พ.ศ. 2528		จำนวนผู้จอง (4 กท.29) Waiting list	คาดประมาณความต้องการใช้โทรศัพท์		
	เลขหมายเต็ม	เลขหมายเปิดใช้		พ.ศ. 2529	พ.ศ. 2534	พ.ศ. 2540
บางพลัด	18600	13864	13627	27491	38557	51837
จรัลสนิทวงศ์	13000	9161	4752	13913	18104	23133
รวม	31600	23025	18379	41404	56661	74970

ที่มา : สำนักงานวางแผนและโครงการโทรศัพท์แห่งประเทศไทย

ตารางที่ 3.27 จำนวนโรงเรียน นักเรียน ครู ห้องเรียน อัตรากำลัง เปรียบเทียบและสาธารณูปโภคในกรุงเทพมหานครและเขตบางกอกน้อย
ปี พ.ศ. 2528

พื้นที่	จำนวน				อัตรากำลัง				สาธารณูปโภค						
	โรงเรียน	นักเรียน	ครู	ห้องเรียน	นักเรียน ต่อ ครู	นักเรียน ต่อ ห้องเรียน	โทรศัพท์		ไฟฟ้า		ประปา		พาหนะท้องถิ่น		
							มี	ไม่มี	มี	ไม่มี	มี	ไม่มี	รถ	เรืออื่นๆ	
เขตบางกอกน้อย	25	11,597	700	436	16.57	26.6	25	-	25	-	25	-	31	7	5
กรุงเทพมหานคร	287	219,178	12,048	7632	18.19	28.72	287	139	424	2	2	257	601	164	80

ที่มา : สำนักการศึกษากรุงเทพมหานคร

ตารางที่ 3.28 จำนวนเตียงและบุคลากรทางการแพทย์ของโรงพยาบาลต่าง ๆ ในเขต
บางกอกน้อย

หน่วย : แห่ง

ชื่อ	เตียง	แพทย์	ทันตแพทย์	เภสัชกร	พยาบาล
โรงพยาบาลศิริราช	1492	-	-	-	-
โรงพยาบาลทหารเรือ	150	-	-	-	-
โรงพยาบาลธนบุรี	113	9	-	3	24
โรงพยาบาลตา ชู คอ จมูก	50	4	-	1	13
โรงพยาบาลศรีวิชัย	50	9	-	1	8

ตารางที่ 3.29 จำนวนศูนย์บริการสาธารณสุข โรงพยาบาลและคลินิก เขตบางกอกน้อย
จำแนกตามรายแขวง

หน่วย : แห่ง

แขวง	ศูนย์บริการ สาธารณสุข	โรงพยาบาล และโพลี คลินิกที่มีเตียง	คลินิก	ทันตคลินิก	ร้านขายยา
ศิริราช	-	2	2	1	9
บ้านช่างหล่อ	-	5	7	3	5
บางขุนนนท์	1	-	6	2	6
บางขุนศรี	-	-	3	1	1
บางยี่ขัน	-	-	14	3	3
บางพลัด	-	-	29	6	6
บางบำหรุ	-	-	3	1	-
บางอ้อ	1	-	8	3	2
รวม	2	7	72	20	32

ตารางที่ 3.30 อัตรากำลังเจ้าหน้าที่สถานีตำรวจนครบาล เขตบางกอกน้อย พ.ศ. 2528-2529

ประเภท ยศ/ตำแหน่ง	สถานีตำรวจ	สารวัตรใหญ่		สารวัตร		รองสารวัตร		ชั้นประทวน		รวม		การเพิ่ม (นาย)
		2528	2529	2528	2529	2528	2529	2528	2529	2528	2529	
บุคลากร สามัญ	บางพลัด	1	1	4	6	14	14	90	135	109	156	47
	บางซื่อ	1	1	3	5	13	15	94	119	111	140	29
	บางกอกน้อย	1	1	5	5	17	17	123	123	146	146	-
	วัดรวก	1	1	2	2	9	9	77	77	89	89	-
	คลังชั้น	1	1	2	3	8	12	77	116	88	132	44
บุคลากร พิเศษ	บางโพ	-	-	1	1	4	4	36	36	41	41	-
	บวรมงคล	-	-	1	1	4	4	36	36	41	41	-
รวม	5	5	18	23	69	75	533	642	625	745	120	

ที่มา : แผนอัตรากำลัง กองบัญชาการตำรวจนครบาล

ตารางที่ 3.31 สถิติอาชญากรรม จำนวนเป็นรายสถานีดำรวจ ในเขตบางกอกน้อย พ.ศ. 2528

ประเภท คดี	สถานีดำรวจ	คดีอุกฉกรรจ์		คดีประทุษร้ายต่อทรัพย์สิน		รวม	
		เกิดขึ้น	จับได้	เกิดขึ้น	จับได้	เกิดขึ้น	จับได้
เบกทกนทท	บางพลัด	12	12	198	97	210	109
	บางยี่ขัน	13	5	192	137	205	136
	บางกอกน้อย	9	9	230	128	239	131
	วัดรวก	7	4	131	53	138	57
	คลังชั้น	10	4	106	54	116	58
เบกทกนทท เบกทกนทท	บางโพ	-	-	-	-	-	-
	บวรมงคล	-	-	-	-	-	-
	รวม	51	34	857	469	908	491

ที่มา : กองบัญชาการตำรวจนครบาล

เขต		จำนวนศาสนสถาน				เนื้อที่วัด		
		รวม	พุทธ	อิสลาม	คริสต์	ไร่	งาน	ตารางวา
ฝั่งตะวันออก	พระนคร	4	3	1	-	31	2	6
	บึงกุ่ม	9	7	1	1	40	3	1
	ปทุมวัน	6	4	1	1	21	2	27
	สัมพันธวงศ์	2	1	-	1	4	-	-
	บางรัก	14	4	4	6	36	2	58
	ดุสิต	20	16	2	2	230	2	65
	พญาไท	11	5	5	1	46	1	58
	ห้วยขวาง	8	4	1	3	58	2	4
	ยานนาวา	35	20	10	5	194	1	86
	พระโขนง	52	28	25	1	320	1	4
	บางเขน	16	15	-	1	232	3	92
	บางกะปิ	32	15	17	-	237	1	49
	มีนบุรี	32	14	18	-	147	-	93
	หนองจอก	47	13	33	1	187	3	55
	ลาดกระบัง	17	12	4	1	225	-	87
รวมฝั่งตะวันออก		305	159	122	24	2,015	1	85
ฝั่งตะวันตก	ธนบุรี	22	16	3	3	47	3	89
	คลองสาน	6	3	3	-	34	2	79
	บางกอกใหญ่	10	6	4	-	16	3	71
	บางกอกน้อย	57	54	3	-	945	1	45
	ภาษีเจริญ	25	25	-	-	296	1	17
	ราชบุรีพระนคร	15	9	6	-	148	2	51
	บางขุนเทียน	30	28	1	1	397	1	9
	คลองขันธ์	27	26	-	1	249	2	45
	หนองแขม	6	5	-	1	120	1	29
รวมฝั่งตะวันตก		198	172	20	6	2,256	3	35
รวมกรุงเทพมหานคร		503	331	142	30	4,272	1	20

ที่มา : กรมการศาสนา

เขต	ประชากร (คน)		ความหนาแน่น
	จำนวน	ร้อยละ	คน/ตารางก.
พระนคร	111,875	2.05	20,208
ป้อมปราบ	87,955	1.61	45,548
ปทุมวัน	143,199	2.62	17,110
สัมพันธวงศ์	51,121	0.94	36,102
บางรัก	90,672	1.66	16,378
ดุสิต	562,990	10.31	25,348
พญาไท	359,604	6.59	20,632
ห้วยขวาง	255,774	4.69	11,278
ยานนาวา	415,703	7.62	11,262
พระโขนง	629,386	11.53	4,384
บางเขน	548,078	10.04	3,237
บางกะปิ	409,785	7.51	2,745
มีนบุรี	74,052	0.77	424
หนองจอก	57,704	1.06	244
ลาดกระบัง	59,070	1.08	476
รวมทั้งตะวันออก	3,856,968	70.65	3,448
ธนบุรี	274,176	5.02	31,784
คลองสาน	143,719	2.63	23,751
บางกอกใหญ่	106,732	1.96	17,270
บางกอกน้อย	294,938	5.40	12,656
ภาษีเจริญ	228,202	4.18	4,230
ราษฎร์บูรณะ	148,166	2.71	3,455
บางขุนเทียน	265,453	4.86	1,465
คลองสาน	90,135	1.65	1,130
หนองแขม	60,426	1.11	1,251
รวมทั้งตะวันตก	1,611,947	29.53	3,581
รวมทั้งกรุงเทพมหานคร	5,468,915	100.00	3,486

ตารางที่ 3.34 จำนวนประชากรรายแขวงเขตบางกอกน้อย พ.ศ. 2516-2529

แขวง	จำนวนประชากร															
	2516	2517	2518	2519	2520	2521	2522	2523	2524	2525	2526	2527	2528	2529		
ศิริราช	75,786	98,408	120,564	133,680	132,978	132,239	131,872	131,291	130,641	130,792	19,946	19,416	19,268	18,981		
บ้านช่างหล่อ	60,392	62,221	63,325	64,561	65,365	65,295	64,952	64,686	64,188	64,131	66,335	65,639	64,928	63,890		
บางขุนนนท์	16,032	16,687	17,106	17,454	17,813	17,811	17,872	18,105	18,425	18,501	18,589	18,846	18,698	18,974		
บางขุนศรี	25,523	27,088	28,015	28,891	29,704	30,342	31,076	31,977	33,033	33,903	35,154	36,290	37,405	37,834		
บางยี่ขัน	29,977	31,179	32,031	33,083	34,236	35,599	36,596	37,498	38,265	38,745	38,441	38,584	38,516	38,124		
บางพลัด	41,008	44,004	45,713	47,361	49,198	51,018	51,922	53,655	54,574	55,595	56,706	57,335	57,742	57,753		
บางบำหรุ	13,861	14,828	15,306	15,975	16,740	17,277	17,482	17,826	18,272	18,620	19,090	19,481	19,975	20,325		
บางอ้อ	23,058	24,450	25,156	25,873	26,322	26,775	27,105	27,583	27,888	28,638	29,035	29,674	30,253	30,537		
รวม	285,637	318,865	347,216	366,878	372,356	376,356	378,817	382,621	385,286	388,325	283,296	285,265	287,055	286,418		

ที่มา : กองปกครองและทะเบียนและสำนักงานเขตบางกอกน้อย

หมายเหตุ ในปี พ.ศ. 2526 แขวงศิริราช จำนวนราษฎรพลคง เนื่องจากได้มีการตรวจสอบทะเบียนบ้าน ตามโครงการจัดทำทะเบียนราษฎรตามโครงการทศวรรษ เป็นเด็กเกิดที่โรงพยาบาลศิริราชตั้งแต่ปี พ.ศ. 2499 ไม่มีตัวตน จึงจำหน่ายออก 109,638 คน

ตารางที่ 3.35 การกระจายตัวประชากรระดับแขวง พ.ศ. 2516

แขวง	พื้นที่		ร้อยละสะสม ของพื้นที่	ประชากร (คน)		ร้อยละสะสม ของประชากร	ค่า CI
	ตร.กม.	ร้อยละ		คน	ร้อยละ		
บางบ่่าหญ	2.666	11.44	11.44	13,861	4.85	4.85	จากสูตร $CI = CP \frac{\text{พื้นที่} - CP \text{ประชากร}}{CP \text{พื้นที่}}$ $= \frac{464.21 - 325.08}{464.21}$ $= 0.30$
บางขุนนนท์	2.547	10.93	22.37	16,032	5.61	10.46	
บางอ้อ	2.846	12.21	34.58	23,058	8.07	18.53	
บางขุนศรี	4.360	18.71	53.29	25,523	8.94	27.47	
บางยี่ขัน	2.390	10.26	63.55	29,977	10.50	37.97	
บางพลัด	4.887	20.97	84.52	41,008	14.36	52.33	
บ้านช่างหล่อ	2.316	9.94	94.46	60,392	21.14	73.47	
ศิริราช	1.292	5.54	100.00	75,786	26.53	100.00	
รวม	23.304	100.00	464.21	285,637	100.00	325.88	

ตารางที่ 3.36 การกระจายตัวประชากรระดับแขวง พ.ศ. 2525

แขวง	พื้นที่		ร้อยละสะสม ของพื้นที่	ประชากร		ร้อยละสะสม ของประชากร	ค่า CI
	ตร. กม.	ร้อยละ		คน	ร้อยละ		
บางขุนนนท์	2.547	10.93	10.93	18,501	4.76	4.76	จากสูตร $CI = CP \frac{\text{พื้นที่} - CP \text{ประชากร}}{CP \text{พื้นที่}}$ $= \frac{463.7 - 308.99}{463.7}$ $= 0.3336$
บางบ่่าหญ	2.666	11.44	22.37	18,620	4.80	9.56	
บางอ้อ	2.846	12.21	34.58	28,638	7.37	16.93	
บางขุนศรี	4.360	18.71	53.29	33,903	8.73	25.66	
บางยี่ขัน	2.390	10.26	63.55	38,745	9.98	35.64	
บางพลัด	4.887	20.97	84.52	55,595	14.32	49.96	
บ้านช่างหล่อ	2.316	9.94	94.46	64,131	16.52	66.48	
ศิริราช	1.292	5.54	100.00	130,192	33.52	100.00	
รวม	23.304	100.00	463.7	308,325	100.00	308.99	

ตารางที่ 3.37 การกระจายตัวประชากรระดับแขวง พ.ศ. 2528

แขวง	พื้นที่		ร้อยละสะสม ของพื้นที่	ประชากร		ร้อยละสะสม ของประชากร	ค่า CI
	ตร.กม.	ร้อยละ		คน	ร้อยละ		
บางขุนนนท์	2.547	10.93	10.93	18,589	6.56	6.56	จากสูตร $CI = \frac{CP_{พื้นที่} - CP_{ประชากร}}{CP_{พื้นที่}}$ $= \frac{419.31 - 346.95}{419.31}$ $= 0.17$
บางบำหรุ	2.666	11.44	22.37	19,090	6.74	13.3	
ศิริราช	1.292	5.54	27.91	19,948	7.04	20.34	
บางอ้อ	2.846	12.21	40.12	29,035	10.25	30.59	
บางขุนศรี	4.360	18.71	58.83	35,154	12.41	43.00	
บางยี่ขัน	2.380	10.26	69.09	38,441	13.57	56.57	
บางพลัด	4.887	20.97	90.06	56,706	20.02	76.59	
บ้านช่างหล่อ	2.316	9.94	100.00	66,335	23.41	100.00	
รวม	23.304	100.00	419.31	283,296	100.00	346.95	

ตารางที่ 3.38 การกระจายตัวประชากรระดับแขวง พ.ศ. 2529

แขวง	พื้นที่		ร้อยละสะสม ของพื้นที่	ประชากร		ร้อยละสะสม ของประชากร	ค่า CI
	ตร.กม.	ร้อยละ		คน	ร้อยละ		
บางขุนนนท์	2.547	10.93	10.93	18,974	6.62	6.62	จากสูตร $CI = \frac{CP_{พื้นที่} - CP_{ประชากร}}{CP_{พื้นที่}}$ $= \frac{413.41 - 350.67}{413.41}$ $= 0.15$
ศิริราช	1.292	5.54	16.47	18,981	6.63	13.25	
บางบำหรุ	2.666	11.44	27.91	20,325	7.10	20.35	
บางอ้อ	2.846	12.21	40.12	30,537	10.66	31.01	
บางขุนศรี	4.360	18.71	58.83	37,834	13.21	44.22	
บางยี่ขัน	2.380	10.26	69.09	38,124	13.31	57.53	
บางพลัด	4.887	20.97	90.06	57,753	20.16	77.69	
บ้านช่างหล่อ	2.316	9.94	100.00	63,890	22.31	100.00	
รวม	23.304	100.00	413.41	286,418	100.00	350.67	

ตารางที่ 3.39 ความหนาแน่นประชากรรายแขวง เขตบางกอกน้อย พ.ศ. 2516-2529

หน่วย คน:ตารางกิโลเมตร

แขวง	พื้นที่ (กม.2)	ความหนาแน่นประชากรรายแขวง													
		2516	2517	2518	2519	2520	2521	2522	2523	2524	2525	2526	2527	2528	2529
ศิริราช	1.292	58,657	76,167	93,315	103,467	102,931	102,352	102,068	101,618	101,115	100,767	15,438	15,027	14,913	14,691
บ้านข้างหลอ	2.316	26,075	26,865	27,342	27,876	28,223	28,193	28,044	27,930	27,715	27,690	28,642	28,341	28,034	27,586
บางขุนนนท์	2.547	6,294	6,551	6,716	6,852	6,993	6,993	7,016	7,108	7,234	4,263	7,298	7,399	7,341	7,449
บางขุนศรี	4.360	5,853	6,212	6,425	6,626	6,812	6,959	7,127	7,334	7,576	7,776	8,062	8,323	8,579	8,677
บางชัน	2.390	12,542	13,045	13,402	13,842	14,324	14,895	15,287	15,689	15,010	16,211	16,084	16,144	16,115	15,959
บางพลัด	4.887	8,391	9,004	9,354	9,691	10,067	10,439	10,624	10,979	11,167	11,376	11,603	11,732	11,815	11,817
บางบัวใหญ่	2.666	5,199	5,561	5,741	5,992	6,279	6,480	6,557	6,686	6,853	6,984	7,160	7,307	7,492	7,623
บางฝ้อ	2.846	8,101	8,591	8,839	9,091	9,248	9,408	9,523	9,691	9,799	10,062	10,202	10,426	10,630	10,729
รวม	23-304	12,257	13,682	14,899	15,743	15,978	16,149	16,255	16,418	16,533	16,663	12,156	12,241	12,317	12,290

ตารางที่ 3.40 จำนวนและการเปลี่ยนแปลงราคา (Relative Change & Absolute Change) - กองทุนรวมตราสารต่างประเทศ (Foreign Bond Fund) - 2516-2525

ปี ค.ศ.	Relative Change										Absolute Change		
	2516-2525										2516-2520		
	2516	2517	2518	2519	2520	2521	2522	2523	2524	2525	2516-2525	2516-2520	2520-2525
ตราสารต่างประเทศ	132,868	130,725	128,118	127,664	128,373	128,713	124,864	123,108	121,335	117,649	-11.45	-9.38	-8.38
ตราสารหนี้	200,896	199,803	201,228	200,316	198,170	195,484	184,288	190,450	190,083	189,207	-6.86	-1.41	-4.52
ตราสารรวม	217,891	223,445	227,413	231,889	232,555	234,212	233,030	226,647	233,864	233,876	7.38	6.73	0.41
ตราสารต่างประเทศ	81,258	80,258	80,298	81,314	80,574	78,538	78,151	77,112	76,559	76,681	-7.03	-0.88	-0.38
ตราสารหนี้	101,610	102,892	106,800	112,608	117,676	122,187	126,487	121,842	126,873	141,687	39.42	18.41	2.55
ตราสารรวม	400,508	404,824	409,747	419,382	421,077	424,375	428,210	478,638	528,357	548,888	36.84	7.83	26.86
ตราสารต่างประเทศ	466,836	442,154	433,083	469,989	486,889	487,889	514,177	519,869	520,443	521,089	116.21	85.80	129.09
ตราสารหนี้	80,306	148,329	160,787	170,489	179,304	187,321	195,112	201,334	208,123	209,899	20.36	17.28	6.23
ตราสารรวม	278,334	285,315	358,864	364,214	368,834	371,809	375,213	306,416	382,895	388,643	38.48	31.87	4.94
ตราสารต่างประเทศ	404,688	421,000	445,463	481,543	474,842	488,828	502,267	523,831	545,828	589,812	38.33	17.34	17.88
ตราสารหนี้	221,352	234,372	248,220	264,368	342,383	357,314	367,402	368,333	408,720	429,877	84.23	84.67	25.88
ตราสารรวม	114,432	114,737	129,314	145,987	167,143	181,989	218,703	256,935	291,484	314,780	168.24	81.39	79.42
ตราสารต่างประเทศ	44,608	45,308	46,342	47,115	46,373	50,016	52,379	55,268	58,481	61,349	37.23	37.23	36.83
ตราสารหนี้	44,344	46,197	46,338	47,686	48,464	49,336	50,136	51,224	52,131	51,789	16.81	8.44	1.07
ตราสารรวม	32,185	32,959	34,881	36,085	37,354	38,271	40,888	42,367	43,990	45,303	26.81	13.17	20.83
ตราสารต่างประเทศ	228,451	231,407	235,738	240,704	246,826	251,241	256,740	262,097	267,388	269,682	17.19	7.88	8.34
ตราสารหนี้	141,585	142,085	144,101	144,884	144,016	142,934	140,843	140,848	139,425	139,310	-1.61	1.71	-0.27
ตราสารรวม	89,714	91,976	93,316	94,822	96,385	96,805	100,081	101,188	102,719	103,365	18.21	7.41	7.26
ตราสารต่างประเทศ	285,637	316,665	347,216	366,878	372,356	376,356	378,817	382,821	385,386	386,325	38.35	30.36	4.29
ตราสารหนี้	134,922	142,821	150,378	157,152	163,665	170,179	176,262	183,385	190,108	196,138	49.37	21.32	18.83
ตราสารรวม	89,421	83,777	87,871	93,231	98,447	102,989	108,447	113,769	118,098	122,614	76.82	41.81	34.36
ตราสารต่างประเทศ	112,036	116,370	124,781	176,448	183,473	189,270	197,082	204,434	213,440	223,368	93.38	83.76	21.78
ตราสารหนี้	52,344	53,770	55,048	57,435	60,303	62,894	65,268	67,746	70,201	72,608	36.71	18.21	20.61
ตราสารรวม	28,678	30,519	32,308	34,015	35,782	37,281	40,228	42,386	45,166	47,487	69.68	34.88	32.82
ตราสารต่างประเทศ	3,867,061	4,129,608	4,349,494	4,549,602	4,742,774	4,870,509	4,998,815	5,183,902	5,321,402	5,468,886	37.84	18.83	18.20
ตราสารหนี้											100.00	100.00	100.00

ที่มา : กองทุนรวมตราสารต่างประเทศ

ตารางที่ 3.41 อัตราการเปลี่ยนแปลงประชากร จำนวนเป็นรายเขต พ.ศ. 2516-พ.ศ. 2525

เขต	พ.ศ.	2516- 2517	2517- 2518	2518- 2519	2519- 2520	2520- 2521	2521- 2522	2522- 2523	2523- 2524	2524- 2525	Growth Rate2516- 2525
พระนคร		-1.61	-1.99	-0.35	0.56	-1.29	-1.47	-1.40	0.95	-3.51	-1.3
ป้อมปราบฯ		-0.54	0.06	-0.45	-1.07	-0.85	-1.11	-1.98	-0.19	-0.47	-0.7
ปทุมวัน		2.55	1.78	1.97	0.28	0.71	-0.50	1.11	0.75	0.04	0.8
สัมพันธวงศ์		-1.28	0.05	1.27	-0.91	-1.29	-1.74	-1.33	-0.72	-1.28	0.8
บางรัก		1.26	3.90	5.34	4.50	3.83	3.52	4.00	3.90	3.65	3.8
ดุสิต		1.08	1.22	2.11	3.03	3.60	3.50	3.76	10.15	3.50	3.5
พญาไท		4.61	2.47	3.73	2.87	2.96	3.27	1.11	0.11	0.01	2.3
ห้วยขวาง		9.89	7.65	6.06	7.03	2.69	4.16	3.19	3.37	11.02	6.1
ยานนาวา		2.36	25.55	1.46	1.21	0.81	0.97	1.09	0.57	1.11	3.7
พระโขนง		4.03	5.81	3.61	2.88	2.48	3.22	4.29	4.22	2.54	3.8
บางเขน		5.88	6.34	6.32	29.21	4.37	2.82	5.70	5.25	5.20	7.7
บางกะปิ		11.65	12.70	12.88	14.51	14.87	13.91	16.85	14.06	7.99	13.2
มีนบุรี		1.57	2.28	1.67	2.67	3.40	5.12	5.31	5.57	4.96	3.6
หนองจอก		4.18	1.61	1.55	1.67	1.80	1.62	2.17	1.77	-0.64	1.7
ลาดกระบัง		2.33	2.92	3.19	4.13	4.57	4.39	3.83	3.34	2.98	3.5
ธนบุรี		1.29	1.87	2.12	2.45	1.87	2.19	2.09	2.02	0.47	1.8
คลองสาน		1.05	0.71	0.39	-0.45	-0.75	-1.39	-0.49	-0.45	-0.23	-1.8
บางกอกใหญ่		2.52	1.46	1.61	1.63	2.32	1.47	1.15	1.50	0.63	1.5
บางกอกน้อย		11.63	8.89	5.66	1.49	1.07	0.65	1.00	0.70	0.79	3.5
ภาษีเจริญ		5.85	5.29	4.50	4.16	3.97	3.59	4.03	3.67	3.17	4.2
ราษฎร์บูรณะ		20.68	4.89	6.12	5.57	5.61	4.31	4.91	3.81	3.82	6.5
บางขุนเทียน		5.65	5.42	41.41	3.98	3.16	4.13	4.41	4.66	8.0	8.0
คลองขันธ์		2.72	2.38	4.33	4.99	4.30	3.38	3.80	3.62	3.43	3.7
หนองแขม		6.42	5.86	5.28	5.11	6.23	5.92	5.36	6.56	5.14	5.7
กรุงเทพมหานคร		4.1	5.32	4.51	4.34	2.39	2.65	3.09	3.44	8.57	3.6

ตารางที่ 3.42 อัตราการเพิ่มประชากรรายแขวง เขตบางกอกน้อย พ.ศ. 2516-2529

แขวง	อัตราการเพิ่มประชากรร้อยละ																			เฉลี่ย 26 - 29
	2516-2527	17-18	18-19	19-20	20-21	21-22	22-23	23-24	24-25	25-26	26-27	27-28	28-29							
ศิริราช	29.85	22.51	10.88	-0.53	-0.56	-0.28	-0.44	-0.50	-0.34	-84.68	-2.66	-0.76	-1.49	-1.63						
บ้านช่างหล่อ	3.03	1.77	1.95	1.25	-0.11	-0.53	-0.41	-0.77	-0.09	3.44	-1.05	-1.08	-1.60	-1.24						
บางขุนนนท์	4.09	2.51	2.03	2.06	-0.01	0.34	1.30	1.77	0.41	0.48	1.38	-0.78	+11.47	0.69						
บางขุนศรี	6.13	3.42	3.13	2.81	2.15	2.42	2.90	3.30	2.63	3.69	3.23	+3.07	+1.14	+2.48						
บางยี่ขัน	4.01	2.73	3.28	3.49	3.98	2.63	2.63	2.05	1.25	-0.78	0.37	-0.17	-1.01	-0.27						
บางพลัด	7.31	3.88	3.61	3.88	3.70	1.77	3.34	1.71	1.87	2.00	1.11	+0.71	+ .02	+0.61						
บางบำหรุ	6.98	3.22	4.37	4.79	3.21	1.19	1.97	2.50	1.90	2.52	2.05	+2.54	+1.75	+2.11						
บางอ้อ	6.04	2.89	2.85	1.74	1.72	1.23	1.76	1.11	2.69	1.39	2.20	+1.95	+0.93	+1.69						
รวม	11.63	8.89	5.66	1.49	1.07	0.65	1.00	0.70	0.79	-27.05	0.70	+0.63	-0.22	0.37						

ตารางที่ 3.43 การเปลี่ยนแปลงจำนวนประชากรรายแขวง เขตบางกอกน้อย พ.ศ. 2516-2529

แขวง	รวม 10 ปี			ช่วงแรก			ช่วงหลัง					
	พ.ศ. 2516-2525			พ.ศ. 2516-2520			พ.ศ. 2520-2525			2526-2529		
	คน	% Relative	% Absolute	คน	% Relative	% Absolute	คน	% Relative	% Absolute	คน	% Relative	% Absolute
ศิริราช	54,406	71.79	52.98	57,192	75.47	65.95	-2,786	2.10	-17.45	-965	4.84	-30.91
บ้านข้างหลอ	3,739	6.19	3.64	4,973	8.23	5.74	-1,234	1.89	-7.73	-2,445	3.69	-78.32
บางขุนนนท์	2,469	15.40	2.40	1,781	11.11	2.05	688	3.86	4.31	385	2.07	12.33
บางขุนศรี	8,380	32.83	8.16	4,181	16.38	4.82	4,199	14.14	26.29	2,680	7.62	85.84
บางชัน	8,768	29.25	8.54	4,259	14.21	4.91	4,509	13.17	28.24	-317	0.82	-10.15
บางพลัด	14,587	35.57	14.21	8,190	19.97	9.44	6,397	13.00	40.06	1,047	1.85	39.54
บางท่าพระ	4,759	34.33	4.64	2,880	20.78	3.32	1,880	11.23	11.77	1,235	6.47	39.56
บางอ้อ	5,580	24.20	5.43	3,264	14.16	3.76	2,316	8.80	14.50	1,502	5.17	48.11
รวม	102,688	35.95	100.00	86,719	30.36	100.00	15,969	4.29	100.00	3,122	1.10	100.00

ที่มา : ตารางที่ 3.34 และจากการคำนวณ

ตารางที่ 3.44 ลักษณะของการเปลี่ยนแปลงประชากรเขตบางกอกน้อย

พ.ศ.	แขวง	โดยธรรมชาติ			โดยการย้ายถิ่น		
		เกิด	ตาย	สุทธิ	ย้ายเข้า	ย้ายออก	สุทธิ
2520	ศิริราช	20591	92	20499	2583	23784	-21201
	แขวงอื่น ๆ	397	920	-523	32032	25329	6703
2521	รวม	20988	1012	19976	34815	49113	-14498
	ศิริราช	22229	95	22134	2220	25093	-22873
2522	แขวงอื่น ๆ	378	874	-496	29972	24737	5235
	รวม	22607	969	21638	32192	49830	-17638
2523	ศิริราช	22893	76	22817	2535	25719	-23184
	แขวงอื่น ๆ	375	948	-573	27915	24522	3393
2524	รวม	23268	1024	22244	30450	50241	-19791
	ศิริราช	22799	78	22721	2362	25664	-23302
2525	แขวงอื่น ๆ	413	998	-585	29502	24532	4970
	รวม	23212	1076	22136	31864	50196	-18332
2526	ศิริราช	20931	53	20878	2206	23734	-21528
	แขวงอื่น ๆ	500	1005	-505	28463	24643	3820
2527	รวม	21431	1058	20373	30669	48377	-17708
	ศิริราช	20119	81	20038	1978	22465	-20487
2528	แขวงอื่น ๆ	470	944	-474	27120	23158	3962
	รวม	20589	1025	19564	29098	45623	-16525
2529	ศิริราช	19227	86	19141	1994	131381	-129387
	แขวงอื่น ๆ	496	1048	-552	29965	24196	5769
2530	รวม	19723	1134	18589	31959	155577	-123618
	ศิริราช	18280	53	18227	1275	20032	-18757
2531	แขวงอื่น ๆ	579	1062	-483	24896	21914	2982
	รวม	18859	1115	17744	26171	41946	-15775

ตารางที่ 3.45 การคาดประมาณจำนวนประชากรรายแขวงเขตบางกอกน้อย โดยสำนักงาน
คณะกรรมการพัฒนาการเศรษฐกิจและสังคมแห่งชาติ ปี พ.ศ. 2534, 2539
และ 2544

จำนวนประชากร แขวง	พ.ศ. 2534	พ.ศ. 2539	พ.ศ. 2544	หมายเหตุ
ศิริราช	30717	40772	50127	ปรับตัวเลขประชากร
บ้านช่างหล่อ	64582	65282	65175	เฉพาะแขวงศิริราช
บางขุนนนท์	20351	21830	23209	ในทุกช่วงปี
บางขุนศรี	38160	41971	45709	โดยหักจำนวนประชากร
บางยี่ขัน	45167	48853	52420	ที่ไม่มีตัวตนออก
บางพลัด	64874	71962	78993	จำนวน 109,638 คน
บางบำหรุ	21252	23470	25659	ในทุกช่วงปี
บางอ้อ	29806	31414	32815	
เขตบางกอกน้อย	314909	345554	374107	

ที่มา : สำนักงานคณะกรรมการพัฒนาการ เศรษฐกิจและสังคมแห่งชาติและจากการคำนวณ

จุฬาลงกรณ์มหาวิทยาลัย

ตารางที่ 3.46 รูปแบบจำลองคณิตศาสตร์ที่ใช้โดยภาพ จำนวนประชากรปีสิ้นแผนพัฒนาเศรษฐกิจและสังคมแห่งชาติ ในพื้นที่เขตบางกอกน้อย

แขวง-เขต	ปีสิ้นแผนพัฒนาเศรษฐกิจและสังคมแห่งชาติ			หมายเหตุ
	ฉบับที่ 6 ปีพ.ศ. 2534	ฉบับที่ 7 ปีพ.ศ. 2539	ฉบับที่ 8 ปีพ.ศ. 2544	
แขวงศิริราช	(2)	(2)	(2)	Trend Projection Models
แขวงบ้านช่างหล่อ	(2)	(2)	(2)	(1) Linear Direct
แขวงบางขุนนนท์	(2)	(2)	(2)	(2) Linear Regression
แขวงบางขุนศรี	(2)	(2)	(2)	(3) Exponential Direct
แขวงบางยี่ขัน	(4)	(2)	(2)	(4) Exponential Regression
แขวงบางพลัด	(2)	(2)	(2)	(5) Modified Exponential
แขวงบางบำหรุ	(2)	(4)	(2)	
แขวงบางอ้อ	(2)	(2)	(4)	
เขตบางกอกน้อย	-	-	-	

ตารางที่ 3.47 การคาดประมาณจำนวนประชากรรายแขวง เขตบางกอกน้อยปี พ.ศ. 2534 2539 และ 2544

แขวง	จำนวนประชากร		
	พ.ศ. 2534	พ.ศ. 2539	พ.ศ. 2544
ศิริราช	17,425	15,903	14,382
บ้านช่างหล่อ	59,968	55,945	51,922
บางขุนนนท์	20,702	21,959	23,215
บางขุนศรี	43,115	48,055	52,995
บางยี่ขัน	45,858	50,737	55,638
บางพลัด	73,271	83,296	93,321
บางบำหรุ	27,443	33,104	38,787
บางอ้อ	37,064	41,651	47,247
เขตบางกอกน้อย	324,846	350,650	377,507

ภาคผนวก ข.

แบบสอบถามเกษตรกร

แบบสอบถามเพื่อใช้ในงานวิทยานิพนธ์ เรื่อง "การวางแผนการใช้ที่ดินเขตบางกอกน้อย กทม."

๑. ชื่อหัวหน้าครอบครัว, ผู้ถูกสัมภาษณ์
๒. ที่อยู่.....ซอย.....ถนน.....
แขวง.....เขตบางกอกน้อย
๓. สมาชิกในครอบครัว มีทั้งหมด.....คน

ลำดับที่	อายุ	การศึกษา	อาชีพ
๑			
๒			
๓			
๔			
๕			
๖			
๗			
๘			

๔. ก่อนที่จะย้ายมาอยู่เขตนี้ ได้ย้ายมาจากไหน
- อยู่ที่นั่นมาตั้งแต่เกิด
- ภายในเขต กทม. แขวง.....เขต.....
- อื่น ๆ (ระบุจังหวัด)
๕. ท่านคิดจะย้ายไปอยู่ที่อื่นหรือไม่
- เคย ที่..... ไม่เคย
๖. อาชีพก่อนที่จะเป็นเกษตรกรในเขตนี้
- เป็นเกษตรกร อื่น ๆ ระบุ.....
๗. นอกเหนือจากทำเกษตร ท่านประกอบอาชีพอะไรบ้าง ?
- ค้าขาย รับจ้าง
- รับราชการ อื่น ๆ ระบุ.....

๘. การถือครองที่ดิน

- เป็นเจ้าของทั้งหมด
- มีทั้งที่เป็นเจ้าของและเช่า
- อื่น ๆ ระบุ.....
- เช่าทั้งหมด
- อาศัย

๙. ที่ดินที่ท่านเช่าหรืออาศัยมีสัญญาเช่าหรือไม่ ?

- ไม่มี
- มี ระยะเวลาเช่า.....ปี

๑๐. ขนาดแปลงที่ดินที่ครอบครองเพื่อทำการเกษตร

- ขนาดแปลงที่ดินของตนเองไร่.....งาน.....ตร.กว.
- ขนาดแปลงที่ดินที่เช่าหรืออาศัยไร่.....งาน.....ตร.กว.

๑๑. ประเภทและชนิดของการเกษตรที่ท่านทำ ในปัจจุบัน

- สวนผลไม้ ระบุ.....จำนวน.....ไร่.....งาน.....ตร.ว.
- สวนผัก ระบุ.....จำนวน.....ไร่.....งาน.....ตร.ว.
- ไม้คอก, ไม้ประดับ ระบุ.....จำนวน.....ไร่.....งาน.....ตร.ว.
- อื่น ๆ ระบุ.....จำนวน.....ไร่.....งาน.....ตร.ว.

๑๑.๑ ประเภทและชนิดของการเกษตรที่ท่านทำในอดีต

- สวนผลไม้ ระบุ.....จำนวน.....ไร่.....งาน.....ตร.ว.
- สวนผัก ระบุ.....จำนวน.....ไร่.....งาน.....ตร.ว.
- ไม้คอกไม้ประดับ ระบุ.....จำนวน.....ไร่.....งาน.....ตร.ว.
- อื่นๆ ระบุ.....จำนวน.....ไร่.....งาน.....ตร.ว.

๑๑.๒ ประเภทและชนิดของการเกษตรที่ท่านคิดจะทำในอนาคต

- สวนผลไม้ ระบุ.....จำนวน.....ไร่.....งาน.....ตร.ว.
- สวนผัก ระบุ.....จำนวน.....ไร่.....งาน.....ตร.ว.
- ไม้คอกไม้ประดับ ระบุ.....จำนวน.....ไร่.....งาน.....ตร.ว.
- อื่นๆ ระบุ.....จำนวน.....ไร่.....งาน.....ตร.ว.

๑๒. ปริมาณผลผลิตที่ท่านทำ

- เพิ่มขึ้นทุกปี เพราะ.....
- ลดลงทุกปี เพราะ.....
- ขึ้น ๆ ลง ๆ เพราะ.....
- คงเดิม เพราะ.....

๑๓. รายได้จากการเกษตรที่ท่านทำ

- เพิ่มขึ้น เพราะ.....
- ลดลง เพราะ.....
- ขึ้น ๆ ลง ๆ เพราะ.....
- คงเดิม เพราะ.....

๑๔. รายได้จากการขายผลผลิต

-บาท/วัน
-บาท/เดือนหรือปี

๑๕. ท่านขายผลผลิตอย่างไร ?

- ขายส่ง
- ขายปลีก
- ขายทั้งส่งและขายปลีก

๑๖. ท่านขายผลผลิตที่ไหน ?

- มีผู้รับซื้อในแหล่งผลิต
- ส่งไปขายนอกเขตบางกอกน้อย ระบุ.....
- เดินทางไปขายเองนอกเขต ระบุ.....
- อื่น ๆ ระบุ.....

๑๗. ท่านขนส่งผลผลิตโดยทางใด ?

- รถบรรทุก
- เรือ
- ทั้งทางรถและทางเรือ
- อื่น ๆ ระบุ.....

๑๘. ท่านจำหน่ายผลผลิตของท่าน

- ทุกวัน
- สัปดาห์ละ.....ครั้ง
- เดือนละ.....ครั้ง
- อื่น ๆ ระบุ.....

๑๙. ทุนที่ใช้ในการทำเกษตร ใดแก่

- ค่าแรงงาน
- ค่าวัสดุคูป
- เครื่องมือ, เครื่องทุ่นแรง
- อื่น ๆ ระบุ.....

๒๐. ท่านมีปัญหาในการทำเกษตรหรือไม่ ?

- มี
- ไม่มี

๒๑. ปัญหาของท่านในการทำเกษตร

- น้ำท่วม
- น้ำเสีย
- กินขาดความอุดมสมบูรณ์
- ต้องลงทุนสูงขึ้น
- โรคและศัตรูพืชระบาด
- ขาดแคลนแรงงาน
- ราคาผลผลิตต่ำ
- ขาดความร่วมมือช่วยเหลือกันวิชาการ
- ที่ดินทำกินน้อยไป
- อื่น ๆ (ระบุ).....

๒๒. ท่านแก้ไขปัญหานี้อย่างไร ?

.....
.....
.....

๒๓. ท่านได้รับความช่วยเหลือจากรัฐหรือไม่ ?

ไม่ได้รับ ได้รับโดย.....

๒๔. ท่านได้รับความช่วยเหลือจากกลุ่มสมาชิกต่าง ๆ หรือไม่ ?

ไม่ได้ เพราะ.....
 ได้ เพราะ.....

๒๕. ท่านคิดจะเปลี่ยนอาชีพหรือไม่ ?

คิด เพราะ.....
 ไม่คิด เพราะ.....

๒๖. ท่านต้องการให้บุตรหลานเป็นเกษตรกรเหมือนอย่างท่านหรือไม่ ?

ต้องการ
 ไม่ต้องการ

๒๗. หากไม่ประกอบอาชีพเกษตรกร ท่านคิดว่าอะไรที่กินทำอะไรต่อไปในอนาคต

.....
.....
.....

ศูนย์วิทยทรัพยากร
จุฬาลงกรณ์มหาวิทยาลัย

ภาคผนวก ค

อนุสรณ์สถานที่สำคัญในเขตบางกอกน้อย

1. ศิริราชพยาบาล

เดิมเรียกว่า โรงพยาบาลวังหลัง สร้างเมื่อ พ.ศ. 2430 ที่ตำบลสวนลั่นจี ซึ่งในสมัยพระเจ้ากรุงธนบุรีเป็นพระนิวาสสถานเดิมของพระยาสุรียอภัย ต่อมาได้เป็นกรมพระราชวังหลังในรัชกาลที่ 1 จึงทรงสร้างพระราชวังหลังขึ้น ณ บริเวณพระนิวาสเดิม เมื่อทิวงคดลงที่ดินได้แบ่งออกเป็น 4 วัง 3 วังด้านใต้ประทานพระโอรส ซึ่งผู้สืบสกุลได้อยู่กันต่อมาจนทุกวันนี้ เมื่อพระพุทธเจ้าหลวงมีพระราชประสงค์ให้มีโรงพยาบาล คณะกรรมการจึงกราบทูลขอแบ่งที่ดินวังหลังขณะนั้น สร้างโรงพยาบาลวังหลัง ต่อมาเปลี่ยนเป็น "ศิริราชพยาบาล" เพื่อเป็นอนุสรณ์ถึงสมเด็จพระเจ้าฟ้าศิริราชกกุธภัณฑ์และได้ขยายจนเป็นโรงพยาบาลขนาดใหญ่ของประเทศในปัจจุบัน

2. อุ้เรือพระราชพิธี

ตั้งอยู่ปากคลองบางกอกน้อยฝั่งเหนือ สร้างขึ้นในสมัยกรุงธนบุรี เป็นที่เก็บเรือรบและเรือพระที่นั่งต่าง ๆ ในสมัยโบราณเรือเหล่านี้ใช้ในการศึกสงครามในแม่น้ำ เรียกว่า "เรือแซ" ต่อมาสมัยสมเด็จพระมหาจักรพรรดิทรงแปลงเป็น "เรือไชย" และเรือที่ตั้งปืนใหญ่ได้โดยหัวเรือเป็นรูปสัตว์ เรียกว่า "เรือศิระษะสัตว์" เรือเหล่านี้ในสมัยกรุงศรีอยุธยาเก็บที่วัดพนมยงค์ เมื่อกรุงแตกได้ลอยไปอยู่ปากคลองตะเคียน แต่ถูกพม่าเผาจนหมดสิ้น เรือในอุ้เรือพระราชพิธีส่วนมากเป็นเรือสร้างใหม่ในสมัยต้นรัตนโกสินทร์ที่มีชื่อเสียงมากคือเรือพระที่นั่งสุพรรณหงส์ ซึ่งสร้างในสมัยรัชกาลที่ 1 ในยามบ้านเมืองว่างเว้นสงครามก็จะมีพิธีช้อมไฟพายและขบวนยอธ ซึ่งมักเป็นฤดูน้ำหลาก อันเป็นระยะของการทอดกฐินพอดี จึงเกิดเป็นประเพณีพระราชพิธีทอดผ้าพระกฐิน โดยขบวนพยุหยาตราทางชลมารค ระหว่างที่เกิดสงครามโลกครั้งที่ 2 เครื่องบินพันธมิตรได้มาทิ้งระเบิดทำลายสถานีรถไฟ ซึ่งอยู่ตรงข้าม ทำให้พลาดไปถูกอุ้หลายครั้งเรือพิธีเสียหายมากแต่ลำสำคัญไม่เป็นอะไรเลย เรือเหล่านี้เมื่อครั้งฉลอง 200 ปี รัตนโกสินทร์ได้นำออกใช้ครบขบวน และปี 2530 ในวโรกาสที่พระเจ้าอยู่หัวทรงมีพระชนมายุ 60 พรรษา ก็ได้นำออกใช้อีกครั้งหนึ่ง

3. วัดระฆังโฆสิตาราม

เดิมชื่อวัดบางท้วมใหญ่อยู่ริมแม่น้ำเจ้าพระยา พระเจ้ากรุงธนบุรีทรงปฏิสังขรณ์ และถึงรัชกาลที่ 1 กรมสมเด็จพระเทพสุทวารคิสร้างใหม่ พระราชทานนามว่าวัดระฆังโฆสิตาราม เหมือนกับวัดระฆังครึ่งกรุงเก่า ซึ่งเป็นวัดอยู่ใกล้พระราชวัง วัดนี้เป็นที่รู้จักกันดีในฐานะวัดของ สมเด็จพระพุฒาจารย์ (โต พรหมรังษี) พระภิกษุผู้ทรงศีลาจารวัตรแก่กล้าทรงวิทยาคมเป็นที่ เลื่องลือในกฤตกาภิหารและจอมปราษฎ์ ยอดนักเทศน์ในสมัยรัชกาลที่ 4 พระประธานองค์ ปัจจุบันเป็นโลหะนำมาจาก เมืองดงามมาก รัชกาลที่ 5 ทรงพระราชดำริสไว้ว่า "ไปวัดไหน ไม่เหมือนมาวัดระฆังฯ พอเข้าประตูโบสถ์ พระประธานยิ้มรับฟ้าทุกที" นอกจากนี้ยังมีสิ่งก่อสร้าง สำคัญคือ พระปราสาท หอพระไตรปิฎกและตำหนักแดง

4. วัดสุวรรณาราม

เป็นวัดเก่าริมคลองบางกอกน้อย เดิมชื่อวัดทอง ในสมัยพระเจ้ากรุงธนบุรี ได้ โปรดให้ประหารชีวิตพม่าที่วัดนี้ ต่อมารัชกาลที่ 1 ได้โปรดให้สร้างวัดขึ้นใหม่ทั้งหมดและ พระราชทานนามว่า วัดสุวรรณาราม ดังเช่นวัดทองหรือวัดสุวรรณดาราราม ในสมัยอยุธยา ของดีของวัดนี้ก็คือ จิตรกรรมฝาผนังเรื่องทศชาติชาดก ฝีมือช่างชั้นครู ซึ่งงดงามมาก เมื่อ พ.ศ. 2502 กรมศิลปากรและมูลนิธิอาเซียเนตได้ทำกรอบกระจกป้องกันการทำลาย

5. วัดศรีสุदारาม

เดิมชื่อวัดชีปะขาว สร้างตั้งแต่สมัยกรุงศรีอยุธยา รัชกาลที่ 4 ทรงปฏิสังขรณ์ และพระราชทานนามว่า "วัดศรีสุदारาม" วัดนี้เป็นวัดที่สุนทรภู่ กวีเอกของไทยเคยรำเรียน หนังสือและได้เขียนโคลงไว้สมัยเดินทางไปสุพรรณบุรี เมื่อปี 2384 ดังนี้

วัดปะขาวคราวรุ่ง	เรียน เขียน
ทำสูตรสอน เสมียน	สมุดน้อย
เดินระวางระวางเวียน	หว่างวัดปะขาว เอย
เคยขึ้นกลืนกลืน สร้อย	สวาทห้องกลางสวน

6. มัสยิดกุฎีหลวง

เป็นมัสยิดของชาวไทยมุสลิม ศาสนาอิสลามนิกายซุนนีอะฮ์ลิซซุนนะฮ์อะชชะรี ซึ่งย้ายมาตั้งแต่ปี 2490 กุฎีหลวงเดิมอยู่ที่ปากคลองมอญ เป็นกุฎีที่สร้างขึ้นแห่งแรกในสมัยรัชกาลที่ 1 โดยพระยาจุฬาราชมนตรีที่ 1 (ก้อนแก้ว) ซึ่งสืบเชื้อสายมาจากเจ้าพระยามหาวรรณายก (เดกอะหมัด) ปฐมจุฬาราชมนตรีสมัยกรุงศรีอยุธยา ซึ่งเป็นแขกเปอร์เซีย (อิหร่าน) เดิมชาวบ้านเรียกว่ากุฎีเจ้าเซ็นหรือกุฎีบน เมื่อกองทัพเรือเวเนซียาที่เดินทางมายังเมืองนี้มาอยู่ที่แห่งใหม่ในปัจจุบัน

7. พระราชวังนันทอุทยาน

ตั้งอยู่บริเวณริมคลองมอญ รัชกาลที่ 4 ได้โปรดให้ซื้อสวนบริเวณนี้ไว้สร้างพระราชวังเป็นที่เสด็จประพาส มีพระตำหนักเป็นที่ประทับ ในรัชกาลที่ 5 ได้พระราชทานพระตำหนักเป็นโรงเรียนสอนภาษาอังกฤษ ต่อมาโรงเรียนนี้ได้ย้ายไปที่โรงเรียนสุนันทาลัยหรือโรงเรียนราชินีขณะนี้ จึงพระราชทานพระราชวังให้ใช้ในราชการทหารเรือ เรียกกันสั้น ๆ ว่า "สวนอนันต์" ภายหลังเกิดกบฏแมนฮัตตัน ได้เปลี่ยนเป็นกองพันทหารช่างที่ 1 รักษาพระองค์ จนทุกวันนี้

8. เจดีย์นอนวัดละครท่า

สมัยรัชกาลที่ 4 สมเด็จพระพุทธเจ้าจารย์ (โต) ได้สร้างเจดีย์ที่ประหลาด คือมีลักษณะนอนราบกับพื้น โดยฐานเจดีย์ 2 องค์ชนกันที่วัดละครท่า ต่อมาได้มีการสร้างโบสถ์ขึ้นใหม่จึงชื่อ เจดีย์ออก เหลือเพียงรูปร่างจำลองอยู่บนบ้ายวัดเท่านั้น

9. ทางรถไฟสายพระยารพงค์

บริเวณข้างวัดบวรเมณฑลหรือวัดลิงขบ ซึ่งอยู่ตรงข้ามกับปากคลองผดุงกรุงเกษมฝั่งพระนคร แต่เดิมเคยเป็นสถานีรถไฟต้นทางไปบางบัวทอง เรียกว่าทางรถไฟสายพระยารพงค์ โดยแล่นไปตามแนวขอยพระยารพงค์ปัจจุบัน ผ่านวัดรวกขางบ่าทรุ และวัดทิฎล (ข้าง)

เข้าอำเภอบางกรวย สุดทางที่สถานีบางบัวทอง ปัจจุบันทางรถไฟสายนี้ได้เลิกกิจการมานานแล้วโดยไม่เหลือร่องรอยให้คนรุ่นหลังได้เห็นอีกเลย เว้นเสียแต่ว่าได้กลายเป็นถนนหรือซอยตามแนวเดิมเท่านั้น

10. โรงเรียนศาลาคันจันทร์

สมัยกรุงธนบุรี ทางตอนเหนือของพระราชวังเดิม จะมีศาลากลางบ้าน เพื่อเป็นที่บำเพ็ญกุศล ทำกิจกรรมตามประเพณี หรือใช้ประชุมพลในยามศึก อยู่ทุกชุมชน เช่นศาลาคันจันทร์ ศาลาบ้านขมิ้น ศาลาบ้านบุ เป็นต้น แต่ปัจจุบันถูกรื้อถอนไปหมด ศาลาคันจันทร์เคยใช้เป็นโรงเรียน ใช้เป็นท้องสมุคประชาชน เมื่อมีการสร้างถนนอรุณอมรินทร์ จึงต้องรื้อศาลาออก และได้สร้างศาลาจำลองไว้ริมถนนบริเวณถนนอรุณอมรินทร์ ใกล้สี่แยกพรานนก เพื่อเป็นอนุสรณ์ให้ระลึกถึงจนทุกวันนี้

11. กรมอุทการเรือ (พระราชนิเวศน์สถาน)

สร้างในสมัยกรุงธนบุรี (พ.ศ. 2311) โดยสมเด็จพระยามหากษัตริย์ศึก เมื่อครั้งยังเป็นพระมหากษัตริย์ เมื่อขึ้นเสวยราชแล้ว ได้สร้างพระบรมมหาราชวังขึ้นใหม่ที่ฝั่งพระนคร ส่วนพระราชนิเวศน์ใช้เป็นที่พักของพระบรมวงศานุวงศ์ชั้นผู้ใหญ่ จนถึงรัชกาลที่ 5 โปรดเกล้าพระราชทานเป็นที่ตั้งของกรมทหารเรือ ปัจจุบันเป็นที่ตั้งของกองเรือยุทธการและกรมอุทการเรือ

12. ย่านชุมชนที่มีชื่อเสียง

บ้านบุ อยู่ริมคลองบางกอกน้อย มีกลุ่มประกอบอาชีพหัตถกรรมทำเครื่องทองลงหิน เช่นขัน เครื่องดนตรี ทำมานานแล้วก่อน พ.ศ. 2379 ปัจจุบันเหลือช่างทำอยู่เพียงไม่กี่คน

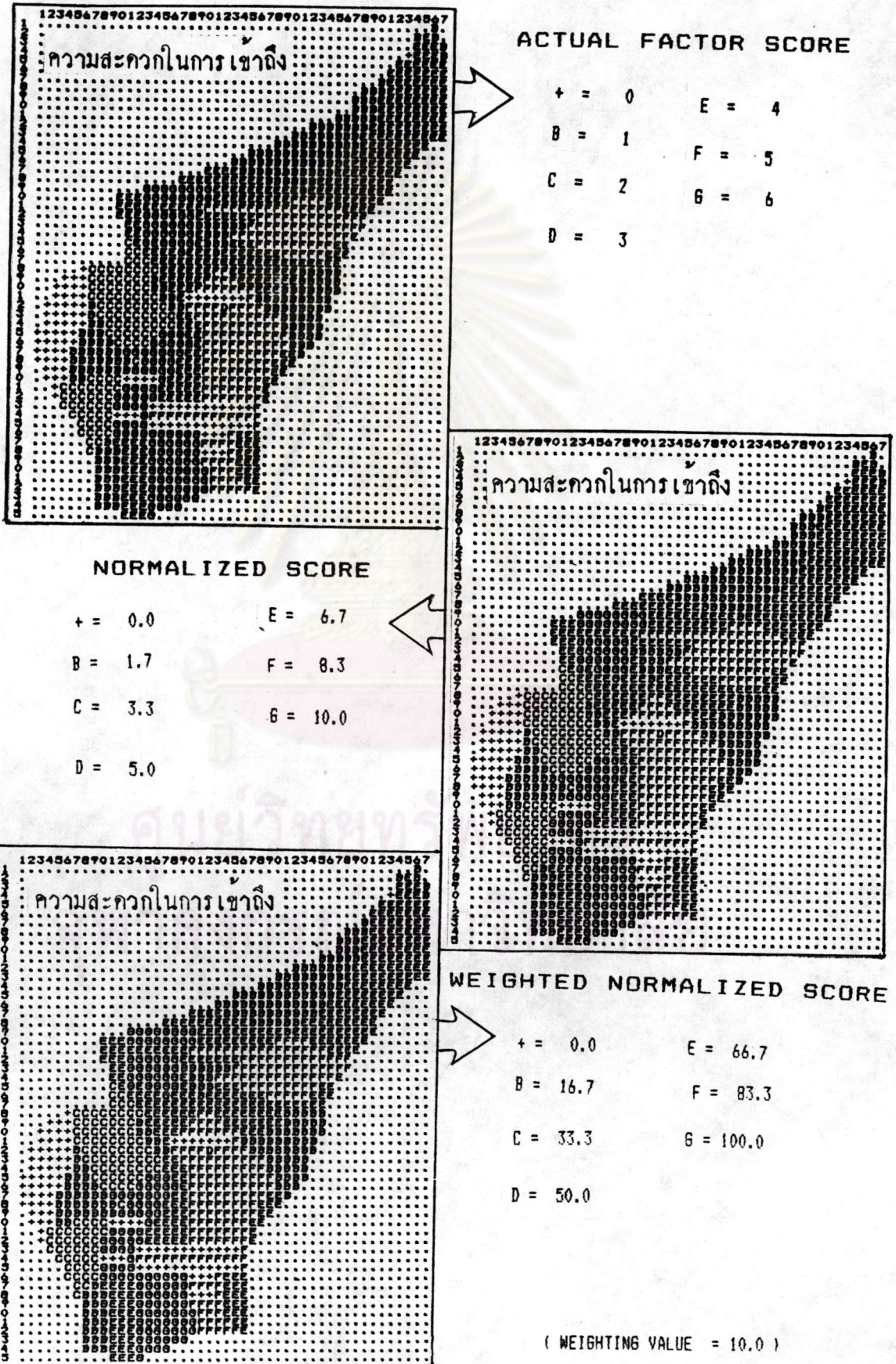
บ้านช่างหล่อ อยู่ในซอยบ้านช่างหล่อ มีผู้ประกอบอาชีพเป็นช่างหล่อพระ มีชื่อเสียงเป็นที่รู้จักทั่วไป มีโรงหล่ออยู่หลายโรง สันนิษฐานว่าหมู่บ้านช่างหล่อ เดิมก็คือ "หมู่บ้านชาวเหนือ" ซึ่งอพยพมาจากภาคเหนือ พิจารณาจากชั้นเชิงศิลปดั้งเดิมนิยมสร้างพระพุทธรูปแบบพระพุทธรูปชินราช เมืองพิษณุโลก เกือบทุกตระกูล

หมู่บ้านชาวไทยมุสลิม มีสถิตยศาสตร์ชุมชนที่อยู่ปากคลองบางกอกน้อย ตรงข้ามสถานีรถไฟธนบุรี สืบเชื้อสายมาจากเปอร์เซีย อพยพมาจากกรุงศรีอยุธยา ครั้งกรุงแตก พม่าบุกบริเวณสถานีรถไฟ เมื่อมีการสร้างสถานีรถไฟ รัชกาลที่ 5 จึงพระราชทานที่ดินปัจจุบันให้ ในตอนปลายรัชกาลที่ 5 ควนอะหมัดอัสตุดิ กลับจากการไปประกอบพิธีฮัจญ์ แวะสิงคโปร์ และมาเลเซียได้นำที่นอนมาเป็นแบบ เรียกว่า "ฟูก" ผลิตขายในเมืองไทยเป็นครั้งแรก นับได้ว่าหมู่บ้านนี้เป็นต้นกำเนิดการทำที่นอนของประเทศไทยเลยทีเดียว

บ้านขมื่น เคยทำขมื่นขาย แต่ปัจจุบันเลิกอาชีพนี้แล้ว ทำเปลือกส้มโอแช่อิ่มและมะตูมเชื่อมแทน อยู่บริเวณแขวงศิริราชใกล้กับวัดระฆัง

ศูนย์วิทยพัชรากร
จุฬาลงกรณ์มหาวิทยาลัย

แผนที่ 7.1 แสดงค่าคะแนน ค่ามาตรฐาน (Normalization) และค่าถ่วงน้ำหนัก (Weighting) ของปัจจัยต่าง ๆ สำหรับการวิเคราะห์ที่ดินประเภทพักอาศัย






ACTUAL FACTOR SCORE

+	=	0	D	=	3
B	=	1	E	=	4
C	=	2	F	=	5

NORMALIZED SCORE


+	=	0.0	D	=	6.0
B	=	2.0	E	=	8.0
C	=	4.0	F	=	10.0




WEIGHTED NORMALIZED SCORE

+	=	0.0	D	=	48.0
B	=	16.0	E	=	64.0
C	=	32.0	F	=	80.0

(WEIGHTING VALUE = 8.0)






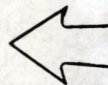
ACTUAL FACTOR SCORE

- B = 1
- C = 2
- D = 3
- E = 4
- F = 5




NORMALIZED SCORE

- + = 0.0
- C = 2.5
- D = 5.0
- E = 7.5
- F = 10.0




WEIGHTED NORMALIZED SCORE

- + = 0.0
- C = 17.5
- D = 35.0
- E = 52.5
- F = 70.0



(WEIGHTING VALUE = 7.0)




ACTUAL FACTOR SCORE

- B = 1
- C = 2
- D = 3
- E = 4

NORMALIZED SCORE


- + = 0.0
- C = 3.3
- D = 6.7
- E = 10.0




WEIGHTED NORMALIZED SCORE

- + = 0.0
- C = 8.3
- D = 16.7
- E = 25.0


(WEIGHTING VALUE = 2.5)





ACTUAL FACTOR SCORE

$$+ = 0 \quad B = 1$$



NORMALIZED SCORE

$$+ = 0.0 \quad B = 10.0$$



WEIGHTED NORMALIZED SCORE

$$+ = 0.0 \quad B = 20.0$$

(WEIGHTING VALUE = 2.0)




ACTUAL FACTOR SCORE

- 0 = +
- B = 1
- C = 2
- D = 3
- E = 4



NORMALIZED SCORE


- + = 0.0
- B = 2.5
- C = 5.0
- D = 7.5
- E = 10.0



WEIGHTED NORMALIZED SCORE

- + = 0.0
- B = 18.8
- C = 37.5
- D = 56.3
- E = 75.0

(WEIGHTING VALUE = 7.5)



ACTUAL FACTOR SCORE.


$$+ = 0$$

$$B = 1$$

NORMALIZED SCORE

$$+ = 0.0$$

$$B = 10.0$$



WEIGHTED NORMALIZED SCORE

$$+ = 0.0$$

$$B = 30.0$$



(WEIGHTING VALUE = 3.0)




ACTUAL FACTOR SCORE

$+$ = 0 B = 1
 C = 2 D = 3
 E = 4 F = 5

NORMALIZED SCORE


$+$ = 0.0 B = 2.0
 C = 4.0 D = 6.0
 E = 8.0 F = 10.0



WEIGHTED NORMALIZED SCORE

$+$ = 0.0 B = 8.0
 C = 16.0 D = 24.0
 E = 32.0 F = 40.0





ACTUAL FACTOR SCORE


+ = 0 B = 1
 C = 2 D = 3
 E = 4 F = 5

 G = 6

NORMALIZED SCORE

+ = 0.0 B = 1.7
 C = 3.3 D = 5.0
 E = 6.7 F = 8.3

 G = 10.0





WEIGHTED NORMALIZED SCORE

+ = 0.0 B = 10.8
 C = 21.7 D = 32.5
 E = 43.3 F = 54.2

 G = 65.0

(WEIGHTING VALUE = 6.5)






ACTUAL FACTOR SCORE

+ = 0 B = 1
 C = 2 D = 3

NORMALIZED SCORE

+ = 0.0 B = 3.3
 C = 6.7 D = 10.0




WEIGHTED NORMALIZED SCORE

+ = 0.0 B = 20.0
 C = 40.0 D = 60.0



(WEIGHTING VALUE = 6.0)



ACTUAL FACTOR SCORE

+ = 0

B = 1

C = 2

D = 3


NORMALIZED SCORE

+ = 0.0

B = 3.3

C = 6.7

D = 10.0




WEIGHTED NORMALIZED SCORE

+ = 0.0


B = 22.7

C = 45.3

D = 68.0



(WEIGHTING VALUE = 6.8)




ACTUAL FACTOR SCORE

- 0 = +
- B = 1
- C = 2


NORMALIZED SCORE

- + = 0.0
- B = 5.0
- C = 10.0




WEIGHTED NORMALIZED SCORE

- + = 0.0
- B = 17.5
- C = 35.0



(WEIGHTING VALUE = 3.5)





ACTUAL FACTOR SCORE

$+ = 0$
 $B = 1$
 $C = 2$




NORMALIZED SCORE

$+ = 0.0$
 $B = 5.0$
 $C = 10.0$




WEIGHTED NORMALIZED SCORE

$+ = 0.0$
 $B = 10.0$
 $C = 20.0$



(WEIGHTING VALUE = 2.0)





ACTUAL FACTOR SCORE

B = 1 C = 2
 D = 3 E = 4
 F = 5

NORMALIZED SCORE

+ = 0.0 C = 2.5
 D = 5.0 E = 7.5
 F = 10.0



WEIGHTED NORMALIZED SCORE


+ = 0.0 C = 5.0
 D = 10.0 E = 15.0
 F = 20.0

(WEIGHTING VALUE = 2.0)



แผนที่ 7.2 แสดงค่าคะแนน ค่ามาตรฐาน (Normalization) และค่าถ่วงน้ำหนัก (Weighting)

ของปัจจัยต่าง ๆ สำหรับการชี้ที่ดินประเภทพาณิชย์กรรม



ACTUAL FACTOR SCORE

+	=	0	B	=	1
C	=	2	E	=	4
F	=	5	6	=	6

NORMALIZED SCORE


+	=	0.0	B	=	1.7
C	=	3.3	E	=	6.7
F	=	8.3	6	=	10.0



WEIGHTED NORMALIZED SCORE

+	=	0.0	B	=	16.7
C	=	33.3	E	=	66.7
F	=	83.3	6	=	100.0

(WEIGHTING VALUE = 10.0)





ACTUAL FACTOR SCORE

+	=	0	B	=	1
C	=	2	D	=	3
E	=	4	F	=	5




NORMALIZED SCORE


+	=	0.0	B	=	2.0
C	=	4.0	D	=	6.0
E	=	8.0	F	=	10.0



WEIGHTED NORMALIZED SCORE

+	=	0.0	B	=	18.0
C	=	36.0	D	=	54.0
E	=	72.0	F	=	90.0





ACTUAL FACTOR SCORE

- B = 1
- C = 2
- D = 3
- E = 4
- F = 5


NORMALIZED SCORE


- + = 0.0
- C = 2.5
- D = 5.0
- E = 7.5
- F = 10.0



WEIGHTED NORMALIZED SCORE

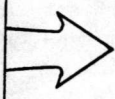
- + = 0.0
- C = 7.5
- D = 15.0
- E = 22.5
- F = 30.0






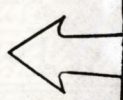
ACTUAL FACTOR SCORE

- B = 1
- C = 2
- D = 3
- E = 4





NORMALIZED SCORE

- + = 0.0
- C = 3.3
- D = 6.7
- E = 10.0




WEIGHTED NORMALIZED SCORE

- + = 0.0
- C = 6.7
- D = 13.3
- E = 20.0



(WEIGHTING VALUE = 2.0)



ACTUAL FACTOR SCORE

+ = 0



B = 1



NORMALIZED SCORE

+ = 0.0


B = 10.0



WEIGHTED NORMALIZED SCORE

+ = 0.0

B = 50.0






ACTUAL FACTOR SCORE

- 0 = +
- B = 1
- C = 2
- D = 3
- E = 4





NORMALIZED SCORE

- + = 0.0
- B = 2.5
- C = 5.0
- D = 7.5
- E = 10.0




WEIGHTED NORMALIZED SCORE

- + = 0.0
- B = 18.8
- C = 37.5
- D = 56.3
- E = 75.0



(WEIGHTING VALUE = 7.5)





ACTUAL FACTOR SCORE

- + = 0
- B = 1
- C = 2
- D = 3
- E = 4
- F = 5





NORMALIZED SCORE

- + = 0.0
- B = 2.0
- C = 4.0
- D = 6.0
- E = 8.0
- F = 10.0




WEIGHTED NORMALIZED SCORE

- + = 0.0
- B = 14.0
- C = 28.0
- D = 42.0
- E = 56.0
- F = 70.0




(WEIGHTING VALUE = 7.0)





ACTUAL FACTOR SCORE

+	=	0	B	=	1
C	=	2	D	=	3
E	=	4	F	=	5
		6	=	6	




NORMALIZED SCORE

+	=	0.0	B	=	1.7
C	=	3.3	D	=	5.0
E	=	6.7	F	=	8.3
		6	=	10.0	





WEIGHTED NORMALIZED SCORE

+	=	0.0	B	=	10.8
C	=	21.7	D	=	32.5
E	=	43.3	F	=	54.2
		6	=	65.0	



(WEIGHTING VALUE = 6.5)






ACTUAL FACTOR SCORE

- + = 0
- B = 1
- C = 2
- D = 3

NORMALIZED SCORE

- + = 0.0
- B = 3.3
- C = 6.7
- D = 10.0




WEIGHTED NORMALIZED SCORE

- + = 0.0
- B = 15.0
- C = 30.0
- D = 45.0



(WEIGHTING VALUE = 4.5)




ACTUAL FACTOR SCORE

- + = 0
- B = 1
- C = 2
- D = 3


NORMALIZED SCORE

- + = 0.0
- B = 3.3
- C = 6.7
- D = 10.0




WEIGHTED NORMALIZED SCORE


- + = 0.0
- B = 22.7
- C = 45.3
- D = 68.0



(WEIGHTING VALUE = 6.8)

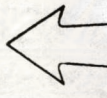


ACTUAL FACTOR SCORE




+ = 0
 B = 1
 C = 2

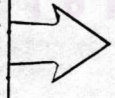
NORMALIZED SCORE



+ = 0.0
 B = 5.0
 C = 10.0




WEIGHTED NORMALIZED SCORE




+ = 0.0
 B = 30.0
 C = 60.0

(WEIGHTING VALUE = 6.0)



MAPPING OF POTENTIAL DEVELOPMENT CATEGORY

(Cumulative Square Root Frequency Rule)



แผนที่ 7.3 แสดงค่าศักยภาพของพื้นที่เพื่ออยู่อาศัย

สัญลักษณ์


595.8 - < 649.9 = L	541.6 - < 595.8 = K	487.4 - < 541.6 = J
433.3 - < 487.4 = I	379.1 - < 433.3 = H	325.0 - < 379.1 = G
270.8 - < 325.0 = F	216.6 - < 270.8 = E	162.5 - < 216.6 = D
108.3 - < 162.5 = C	54.2 - < 108.3 = B	0.0 - < 54.2 = A

PROGRAMMER : RUNGROJ PHUNGPHOL / VATAYUT MUKSIKAPRAYOON

SUPERVISER : VICHAI KETTABHANTHA

FILE CREATION: 21 / 11 / 30

MAPPING OF POTENTIAL DEVELOPMENT CATEGORY
 (Cumulative Square Root Frequency Rule)



สัญลักษณ์

543.6 - < 597.9 - K	489.2 - < 543.6 - J	434.9 - < 489.2 - I
380.5 - < 434.9 - H	326.2 - < 380.5 - G	271.8 - < 326.2 - F
217.4 - < 271.8 - E	163.1 - < 217.4 - D	108.7 - < 163.1 - C
54.4 - < 108.7 - B	0.0 - < 54.4 - A	

PROGRAMMER : RUNGROJ PHUNGPHOL / VATAYUT MUKSIKAPRAYOON
 SUPERVISER : VICHAI KETTABHANTHA
 FILE CREATION: 22 / 11 / 30

ประวัติผู้เขียน

นางสาว ประภาพรณ ม่วงไหมทอง เกิดเมื่อวันที่ 4 พฤศจิกายน 2499 ที่
จังหวัดราชบุรี สำเร็จการศึกษาปริญญาวิทยาศาสตรบัณฑิต (ภูมิศาสตร์) จากคณะสังคมศาสตร์
มหาวิทยาลัยเชียงใหม่ เมื่อ พ.ศ. 2521 เข้ารับราชการที่กองผังเมือง กรุงเทพมหานคร
เมื่อ พ.ศ. 2523 ในตำแหน่ง นักวิชาการแผนที่ ได้รับทุนไปดูงานและฝึกอบรมหลักสูตร
City Planning ที่ประเทศญี่ปุ่น เมื่อ พ.ศ. 2525 และได้เข้าศึกษาต่อในภาควิชา
การวางแผนภาคและเมือง บัณฑิตวิทยาลัย จุฬาลงกรณ์มหาวิทยาลัย เมื่อ พ.ศ. 2526



ศูนย์วิทยุทรัพยากร
จุฬาลงกรณ์มหาวิทยาลัย