

แนวทางการพัฒนาการท่องเที่ยว ในจังหวัดชุมพร



นางสาวศิริธร สุวรรณเลิศ

วิทยานิพนธ์นี้เป็นส่วนหนึ่งของการศึกษาตามหลักสูตรปริญญาการวางแผนภาคและเมืองมหาบัณฑิต

ภาควิชาการวางแผนภาคและเมือง

บัณฑิตวิทยาลัย จุฬาลงกรณ์มหาวิทยาลัย

พ.ศ. 2533

ISBN 974-577-838-9

ลิขสิทธิ์ของบัณฑิตวิทยาลัย จุฬาลงกรณ์มหาวิทยาลัย

017822

11 13 10 0 0 4

POTENTIAL GUIDELINES FOR TOURISM DEVELOPMENT IN CHUMPHON PROVINCE

Miss Siridhorn Suwanlert

A Thesis Submitted in Partial Fulfillment of the Requirements
for the Degree of Master of Urban and Regional Planning
Department of Urban and Regional Planning

Graduate School

Chulalongkorn University


1990

ISBN 974-577-838-9




หัวข้อวิทยานิพนธ์ แนวทางการพัฒนาการท่องเที่ยวในจังหวัดชุมพร
โดย นางสาวศิริธร สุวรรณเลิศ
ภาควิชา การวางแผนภาคและเมือง
อาจารย์ที่ปรึกษา ผู้ช่วยศาสตราจารย์ ดร.นิพนธ์ วิเชียรน้อย


บัณฑิตวิทยาลัย จุฬาลงกรณ์มหาวิทยาลัย อนุมัติให้บัณฑิตวิทยาลัยนี้เป็นส่วนหนึ่ง
ของการศึกษาตามหลักสูตรปริญญาโทบัณฑิต


..... คณบดีบัณฑิตวิทยาลัย
(ศาสตราจารย์ ดร.ถาวร วัชรากัย)

คณะกรรมการสอบวิทยานิพนธ์


..... ประธานกรรมการ
(ผู้ช่วยศาสตราจารย์ สุวัฒนา ธาตานิติ)


..... อาจารย์ที่ปรึกษา
(ผู้ช่วยศาสตราจารย์ ดร.นิพนธ์ วิเชียรน้อย)


..... กรรมการ
(คุณธรรมศักดิ์ โรจนสุนทร)


..... กรรมการ
(อาจารย์ศิริวรรณ ศิลาพัชรนันท์)

ศิริธร สุวรรณเลิศ : แนวทางการพัฒนาการท่องเที่ยวในจังหวัดชุมพร (POTENTIAL GUIDELINES FOR TOURISM DEVELOPMENT IN CHUMPHON PROVINCE) อ.ที่ปรึกษา : ผศ.ดร.นิพันธ์ วิเชียรน้อย, 249 หน้า. ISBN 974-577-838-9

การวิจัยครั้งนี้มีจุดมุ่งหมายเพื่อศึกษาสถานการณ์ด้านการท่องเที่ยวของจังหวัดชุมพร ตลอดจนปัญหาที่ประสบอยู่ในปัจจุบัน โดยนำไปเปรียบเทียบกับจังหวัดในภาคใต้ด้วยกันซึ่งเป็นที่นิยมของนักท่องเที่ยว โดยเป็นการเก็บรวบรวมข้อมูล สัมภาษณ์นักท่องเที่ยวทั้งชาวไทยและชาวต่างประเทศ และวิเคราะห์ข้อมูลโดยใช้คอมพิวเตอร์โปรแกรม SPSS เพื่อนำไปใช้เป็นแนวทางในการพัฒนาการท่องเที่ยวในจังหวัดชุมพร

ผลการวิจัยพบว่า จังหวัดชุมพร ประกอบด้วยแหล่งท่องเที่ยวประเภทธรรมชาติเป็นส่วนมาก นักท่องเที่ยวส่วนใหญ่เป็นชาวไทย เดินทางมาจากกรุงเทพมหานครและจังหวัดใกล้เคียงในภาคใต้ด้วยกัน นักท่องเที่ยวชาวต่างประเทศนิยมไปเที่ยวจังหวัดชุมพรน้อยมากคือ เพียงร้อยละ 0.14 ของนักท่องเที่ยวชาวต่างประเทศทั้งหมดของภาคใต้ นักท่องเที่ยวส่วนใหญ่เดินทางมาเพื่อพักผ่อน ท่องเที่ยวจากสิ่งดึงดูดใจของแหล่งท่องเที่ยวประเภทธรรมชาติ

ดังนั้น การพัฒนาการท่องเที่ยวในจังหวัดชุมพร จึงควรเร่งดำเนินการพัฒนาสาธารณูปโภค สาธารณูปการที่เกี่ยวข้องกับการท่องเที่ยวโดยยึดหลักพัฒนาควบคู่การอนุรักษ์สภาพธรรมชาติเดิมไว้ให้มากที่สุด จัดให้มีการฟื้นฟูงานเทศกาล ประเพณีต่าง ๆ ตามช่วงเวลาของฤดูกาลท่องเที่ยวของจังหวัด เพื่อสร้างความประทับใจ และมีความสามารถในการรองรับนักท่องเที่ยวทั้งชาวไทย และชาวต่างประเทศ โดยคาดหวังที่จะให้จังหวัดชุมพร เป็นตลาดท่องเที่ยวที่สำคัญต่อไปในอนาคต



ภาควิชา การวางแผนภาคและเมือง
สาขาวิชา ผังเมือง
ปีการศึกษา 2532

ลายมือชื่อนิสิต dsor
ลายมือชื่ออาจารย์ที่ปรึกษา 2885
.....

พิมพ์ต้นฉบับบทคัดย่อวิทยานิพนธ์ภายในกรอบสี่เหลี่ยมนี้เพียงแผ่นเดียว

SIRIDHORN SUWANLERT : POTENTIAL GUIDELINES FOR TOURISM DEVELOPMENT
IN CHUMPHON PROVINCE. THESIS ADVISOR: ASST. PROF. NIPHAN VICHENNOI,
Ph.D. 249 PP. ISBN 974-577-838-9

This study attempts to clarify the tourism situation and to identify its main constraint facing Chumphon province by comparing with other major tourist attractive provinces in the south. It is based on the findings of primary and secondary data, taken interview the domestic and foreign tourists and analyzed by computer; Statistical Package for Social Sciences Programme. The result suggestions hoping to be used for development of further tourism industry.

It was found that Chumphon province is composed of several natural tourist resources. Domestic tourists share the major part of visitors, coming from Bangkok and neighbour provinces. Only 0.14 percent of all visitors of the south are foreign tourist. Purpose of their visit were recreation and enjoy its natural tourist resources during vacation.

Thus the guidelines for tourism development in Chumphon province should therefore be done urgently, and must be based on the development of facilities and utilities on the tourist resource areas, renovation of folk festival and tradition. Expected such operations could make Chumphon to be one of most attractive province for tourism in the near future.

ภาควิชา การวางแผนภาคและเมือง
สาขาวิชา หังเมือง
ปีการศึกษา 2532

ลายมือชื่อนิสิต *Siridhorn Suwanlert*
ลายมือชื่ออาจารย์ที่ปรึกษา *Niphan Vichiennoi*



กิตติกรรมประกาศ

วิทยานิพนธ์ฉบับนี้ได้สำเร็จลุล่วงไปได้ด้วยความช่วยเหลืออย่างดียิ่งของผู้ช่วยศาสตราจารย์ ดร.นิพนธ์ วิเชียรน้อย อาจารย์ที่ปรึกษาวิทยานิพนธ์ ซึ่งท่านได้ให้คำแนะนำและข้อคิดเห็นต่าง ๆ ของการวิจัยมาด้วยดีตลอด ทั้งนี้ขอขอบพระคุณ คุณธรรมศักดิ์ โรจนสุนทร ผู้อำนวยการฝ่ายวางแผนโครงการและพัฒนา การท่องเที่ยวแห่งประเทศไทย และคณาจารย์ทุกท่านของภาควิชาฯ ที่ได้ให้ความรู้ด้านต่าง ๆ แก่ผู้วิจัย และเนื่องจากทุนการวิจัยครั้งนี้บางส่วนได้รับมาจากทุนอุดหนุนการวิจัยของบัณฑิตวิทยาลัย จึงขอขอบพระคุณบัณฑิตวิทยาลัย มา ณ ที่นี้ด้วย

ท้ายนี้ผู้วิจัยใคร่ขอกราบขอบพระคุณ บิดา-มารดา พี่ ๆ ทุกคน ซึ่งสนับสนุนในด้าน การเงิน และกำลังใจ รวมทั้ง รุ่นพี่ เพื่อน ๆ และขอใจรุ่นน้องของภาควิชาฯ ทุกคน ที่ได้ ความช่วยเหลือด้านต่าง ๆ แก่ผู้วิจัยเสมอมา จนสำเร็จการศึกษา

ศิริธร สุวรรณเลิศ

19 เมษายน 2533



สารบัญ

หน้า

บทคัดย่อภาษาไทย.....	ง
บทคัดย่อภาษาอังกฤษ.....	จ
กิตติกรรมประกาศ.....	ฉ
สารบัญตาราง.....	ฎ
สารบัญแผนที่.....	ณ
สารบัญแผนภูมิ.....	ด
สารบัญแผนผัง.....	ถ

บทที่

1. บทนำ.....	1
- ความสำคัญของการศึกษา.....	1
- วัตถุประสงค์ของการศึกษา.....	3
- พื้นที่ทำการศึกษา.....	3
- ขอบเขตของการศึกษา.....	3
- ขั้นตอนการศึกษา.....	4
- ประโยชน์ที่คาดว่าจะได้รับ.....	7
2. ทฤษฎี แนวความคิด และงานวิจัยที่เกี่ยวข้องกับการศึกษา.....	8
- นิยามที่สำคัญเกี่ยวกับการท่องเที่ยว.....	8
- แนวความคิดด้านการท่องเที่ยว.....	10
- ขบวนการวางแผนพัฒนาการท่องเที่ยว.....	12
1. ขั้นตอนการวางแผน.....	13
2. ระดับของการวางแผน.....	15
- งานวิจัยประเภทเดียวกันที่น่าสนใจ.....	17

สารบัญ (ต่อ)

บทที่	หน้า
3. สภาพพื้นฐานทั่วไปของจังหวัดชุมพร.....	20
- ที่ตั้งและ เขตการปกครอง.....	20
- ประวัติศาสตร์.....	21
- ลักษณะทางกายภาพ.....	26
1. สภาพภูมิอากาศ.....	26
2. สภาพภูมิประเทศ.....	29
3. การใช้ที่ดิน.....	29
4. พื้นที่แหล่งน้ำ.....	37
5. แร่ธาตุ.....	40
- สภาพ เศรษฐกิจและสังคม.....	40
1. สภาพเศรษฐกิจ.....	40
2. ประชากร.....	44
3. สภาพสังคมวัฒนธรรมประเพณี.....	50
- สรุป.....	51
4. ทรัพยากรการท่องเที่ยวและการจัดลำดับความสำคัญของแหล่งท่องเที่ยว.....	53
- ทรัพยากรการท่องเที่ยว.....	53
- การจัดลำดับความสำคัญของแหล่งท่องเที่ยว.....	88
1. เกณฑ์การพิจารณาและการให้คะแนนความสำคัญของแหล่งท่องเที่ยว.....	88
2. การหาคำนำหนักความสำคัญของตัวแปร.....	89
3. การจำแนกกลุ่มแหล่งท่องเที่ยวตามลำดับความสำคัญ.....	102
4. การจำแนกกลุ่มแหล่งท่องเที่ยวตามการรวมตัวกันในพื้นที่.....	106
- สรุป.....	109
5. ตลาดการท่องเที่ยว.....	111
- ตลาดการท่องเที่ยวโลก.....	111

สารบัญ (ต่อ)

บทที่	หน้า
1. จำนวนนักท่องเที่ยว.....	111
2. รายได้จากการท่องเที่ยว.....	114
- ตลาดการท่องเที่ยวในภูมิภาคเอเชียตะวันออกเฉียงและแปซิฟิก.....	114
1. จำนวนนักท่องเที่ยว.....	114
2. ระยะเวลาพำนักเฉลี่ยของนักท่องเที่ยว.....	114
- ตลาดการท่องเที่ยวในประเทศไทย.....	122
1. จำนวนนักท่องเที่ยว.....	122
2. ระยะเวลาพำนักเฉลี่ยของนักท่องเที่ยว.....	122
3. สัดส่วนค่าใช้จ่ายของนักท่องเที่ยว.....	132
4. ฤดูกาลท่องเที่ยว.....	132
- ตลาดการท่องเที่ยวในภาคใต้.....	132
1. จำนวนนักท่องเที่ยว.....	132
2. ระยะเวลาพำนักเฉลี่ยของนักท่องเที่ยว.....	133
3. ค่าใช้จ่ายเฉลี่ยต่อคนต่อวันของนักท่องเที่ยว.....	133
- ตลาดการท่องเที่ยวในจังหวัดชุมพร.....	141
1. แหล่งที่มาของนักท่องเที่ยว.....	141
2. รายละเอียดเกี่ยวกับนักท่องเที่ยว.....	141
3. ลักษณะการท่องเที่ยว.....	146
4. ระยะเวลาพำนักเฉลี่ยของนักท่องเที่ยว.....	148
5. สัดส่วนค่าใช้จ่ายของนักท่องเที่ยว.....	148
- สรุป.....	151
6. ความพร้อมในการพัฒนาการท่องเที่ยวในจังหวัดชุมพร.....	153
- การคมนาคม.....	153
1. การคมนาคมทางรถยนต์.....	153
2. การคมนาคมทางรถไฟ.....	156

สารบัญ (ต่อ)

บทที่	หน้า
3. การคมนาคมทางอากาศ.....	158
- การไฟฟ้า.....	158
- การประปา.....	160
- การกำจัดขยะ.....	160
- การสื่อสารและโทรคมนาคม.....	161
- การสาธารณสุข.....	163
- ที่พักและการคาดการณ์จำนวนห้องพัก.....	163
1. ที่พักนักท่องเที่ยว.....	163
2. การคาดการณ์จำนวนห้องพัก.....	165
- สรุป.....	169
7. เปรียบเทียบสถานการณ์การท่องเที่ยวของจังหวัดชุมพรกับจังหวัดประจวบ- คีรีขันธ์ สุราษฎร์ธานี และภูเก็ต.....	170
- เปรียบเทียบสภาพพื้นฐาน.....	170
1. ที่ตั้ง ขนาด และเขตการปกครอง.....	170
2. สภาพภูมิอากาศ.....	174
3. สภาพเศรษฐกิจ.....	175
- เปรียบเทียบอุปทานการท่องเที่ยว.....	176
1. แหล่งท่องเที่ยว.....	176
2. งานเทศกาลประเพณี.....	183
- เปรียบเทียบอุปสงค์ของนักท่องเที่ยว.....	183
1. จำนวนนักท่องเที่ยวและวันพักเฉลี่ย.....	184
2. แหล่งที่มาของนักท่องเที่ยวชาวไทยจำแนกตามถิ่นที่มาจาก.....	186
3. พาหนะที่ใช้ในการเดินทางของนักท่องเที่ยว.....	190
4. ประเภทที่พักของนักท่องเที่ยว.....	191

สารบัญ (ต่อ)

บทที่	หน้า
5. ฤดูกาลท่องเที่ยวใน 4 จังหวัด.....	195
- สรุป.....	198
8. สรุปและข้อเสนอแนะ.....	201
- สรุปสถานการณ์การท่องเที่ยวในจังหวัดชุมพร.....	201
- ผลที่ได้จากการศึกษา.....	203
- ข้อเสนอแนะแนวทางการพัฒนาการท่องเที่ยวในจังหวัดชุมพร.....	205
1. วัตถุประสงค์.....	205
2. เป้าหมาย.....	206
3. นโยบาย.....	206
- ข้อเสนอแนะแนวทางการพัฒนาแหล่งท่องเที่ยวในจังหวัดชุมพร.....	209
- ข้อเสนอแนะแนวทางการพัฒนางานเทศกาลประเพณีในจังหวัดชุมพร.....	215
- ข้อเสนอแนะเส้นทางการท่องเที่ยว.....	230
- สรุป.....	237
รายการอ้างอิง.....	238
ภาคผนวก.....	241
- แนวทางฟื้นฟูการท่องเที่ยวจังหวัดชุมพรภายหลังเหตุการณ์วาตภัย เกย์... ..	242
- แบบสอบถามนักท่องเที่ยว.....	245
- แบบเก็บข้อมูลแหล่งท่องเที่ยว.....	247
ประวัติผู้วิจัย.....	249

สารบัญตาราง

หน้า

ตารางที่ 3.1	จำนวนตำบล หมู่บ้าน เทศบาล สุขาภิบาลในอำเภอต่าง ๆ ของ จังหวัดชุมพร.....	22
ตารางที่ 3.2	พื้นที่ใน เขตเทศบาลและสุขาภิบาล แยกรายอำเภอในจังหวัดชุมพร (หน่วย : กม. ²).....	24
ตารางที่ 3.3	ค่าเฉลี่ยปริมาณฝน จำนวนวันที่ฝนตก อุณหภูมิ และความชื้นสัมพัทธ์ของ จังหวัดชุมพรในคาบ 30 ปี (พ.ศ. 2494-2525).....	27
ตารางที่ 3.4	พื้นที่เขตเมืองและชนบทแยกรายอำเภอในจังหวัดชุมพร.....	31
ตารางที่ 3.5	การใช้ที่ดิน เทศบาลเมืองชุมพร จังหวัดชุมพร สำรวจปี พ.ศ. 2521..	33
ตารางที่ 3.6	เนื้อที่เพาะปลูกพืชเศรษฐกิจที่สำคัญแยกประเภทของจังหวัดชุมพร.....	34
ตารางที่ 3.7	อัตราการบุกรุกเนื้อที่ป่าไม้ในช่วงระหว่างปี พ.ศ. 2525-2528 (3 ปี) ในจังหวัดชุมพรและผลรวม 14 จังหวัดภาคใต้.....	39
ตารางที่ 3.8	ประเภทผลผลิตทางการกสิกรรม และมูลค่าการผลิตของจังหวัดชุมพร ในรอบปี 2528.....	41
ตารางที่ 3.9	จำนวนประชากรในเขตเทศบาลและอำเภอต่าง ๆ ในจังหวัดชุมพร ระหว่างปี 2525-2529.....	46
ตารางที่ 3.10	การเปลี่ยนแปลงประชากรใน พ.ศ. 2529 (หน่วยต่อพันคน).....	49
ตารางที่ 4.1	คุณลักษณะของแหล่งท่องเที่ยวประเภทต่าง ๆ ในจังหวัดชุมพร ปี 2529	54
ตารางที่ 4.2	ค่าความสำคัญของความพร้อมในการรับนักท่องเที่ยวในจังหวัดชุมพร ปี 2529.....	90
ตารางที่ 4.3	ค่าความสำคัญของสภาพแวดล้อมของแหล่งท่องเที่ยวในจังหวัดชุมพร ปี 2529.....	92
ตารางที่ 4.4	คะแนนดัชนีบอกศักยภาพของแหล่งท่องเที่ยวต่าง ๆ ในจังหวัดชุมพร.....	94
ตารางที่ 4.5	ตารางสหสัมพันธ์ แสดงความสัมพันธ์ขององค์ประกอบหรือตัวแปรที่ใ้ ในการพิจารณาค่าความพร้อมในการรับนักท่องเที่ยว.....	98

สารบัญตาราง (ต่อ)

	หน้า
ตารางที่ 4.6 ตารางสหสัมพันธ์, ค่าสหสัมพันธ์พหุคูณของสภาพแวดล้อมของแหล่ง ท่องเที่ยว.....	98
ตารางที่ 4.7 คะแนนความสำคัญบอกศักยภาพของแหล่งท่องเที่ยวต่าง ๆ ใน จังหวัดชุมพร ปี 2529.....	99
ตารางที่ 5.1 จำนวนนักท่องเที่ยวในภูมิภาคต่าง ๆ ของโลกในช่วงปี 2526-2530..	112
ตารางที่ 5.2 รายได้จากการท่องเที่ยวในภูมิภาคต่าง ๆ ของโลกในช่วงปี 2526-2530.....	115
ตารางที่ 5.3 จำนวนนักท่องเที่ยวและรายได้จากการท่องเที่ยวระดับโลกในช่วงปี 2508-2530.....	117
ตารางที่ 5.4 จำนวนนักท่องเที่ยวของประเทศต่าง ๆ ในภูมิภาคเอเชียตะวันออกและ แปซิฟิก ในช่วงปี 2526-2530.....	119
ตารางที่ 5.5 ระยะเวลาพำนักเฉลี่ยของนักท่องเที่ยวของประเทศต่าง ๆ ในภูมิภาค เอเชียตะวันออกและแปซิฟิก ในช่วงปี 2526-2530.....	121
ตารางที่ 5.6 เปรียบเทียบรายได้จากการท่องเที่ยวกับสินค้าออกที่สำคัญอื่น ๆ ระหว่างปี 2524-2531 (หน่วย : ล้านบาท).....	124
ตารางที่ 5.7 นักท่องเที่ยวระหว่างประเทศ/ระยะเวลาพำนักเฉลี่ย/และรายได้จาก การท่องเที่ยว ปี 2524-2531.....	126
ตารางที่ 5.8 จำนวนนักท่องเที่ยวที่เข้ามาในประเทศไทย จำแนกตามรายภูมิภาค ปี 2525-2531.....	127
ตารางที่ 5.9 เปรียบเทียบจำนวนนักท่องเที่ยวโดยถิ่นที่อยู่ที่สำคัญ 10 อันดับแรกที่ เข้ามาในประเทศไทยในปี 2529-2531.....	129

สารบัญตาราง (ต่อ)

หน้า

ตารางที่ 5.10	เปรียบเทียบระยะเวลาพำนักเฉลี่ยของนักท่องเที่ยวโดยถิ่นที่อยู่ที่สำคัญ ที่เข้ามาในประเทศไทยในปี 2525-2531	131
ตารางที่ 5.11	ค่าใช้จ่ายของนักท่องเที่ยวชาวต่างประเทศในไทย ระหว่างปี 2524-2531	134
ตารางที่ 5.12	ฤดูกาลท่องเที่ยวของนักท่องเที่ยวที่เข้ามาในประเทศไทย แยกตาม รายเดือนในช่วงปี 2525-2530	136
ตารางที่ 5.13	นักท่องเที่ยวตามภาคต่าง ๆ ของประเทศไทย ปี 2529 และ 2530 ..	138
ตารางที่ 5.14	ระยะเวลาพำนักเฉลี่ยและค่าใช้จ่ายเฉลี่ยต่อคนต่อวันของนักท่องเที่ยว ในภาคต่าง ๆ ของประเทศไทย ปี 2530	140
ตารางที่ 5.16	แหล่งที่มาของนักท่องเที่ยวชาวไทยที่มาจากจังหวัดชุมพรในปี 2529 ..	144
ตารางที่ 5.17	แหล่งที่มาของนักท่องเที่ยวชาวต่างประเทศที่มาเที่ยวจังหวัดชุมพร ในปี 2529	145
ตารางที่ 5.18	รายละเอียดเกี่ยวกับนักท่องเที่ยวในจังหวัดชุมพร ปี 2529	147
ตารางที่ 5.19	ลักษณะการท่องเที่ยวต่าง ๆ ของนักท่องเที่ยวในจังหวัดชุมพรปี 2529 .	149
ตารางที่ 5.20	ระยะเวลาพำนักเฉลี่ยของนักท่องเที่ยวในจังหวัดชุมพรปี 2529	150
ตารางที่ 5.21	การกระจายค่าร้อยละของค่าใช้จ่ายของนักท่องเที่ยวหมวดสำคัญใน จังหวัดชุมพร ปี 2529	150
ตารางที่ 6.1	ตารางเวลารถไฟเข้า-ออก สถานีรถไฟชุมพร	157
ตารางที่ 6.2	การบริการด้านสาธารณสุขของอำเภอต่าง ๆ ในจังหวัดชุมพร ปี 2529	164
ตารางที่ 6.3	ที่ตั้งของโรงแรม บังกาโล และจำนวนห้องพักในจังหวัดชุมพร	165
ตารางที่ 6.4	การคาดประมาณนักท่องเที่ยวที่ไปเที่ยวจังหวัดชุมพรในช่วงปี 2529-2539	167
ตารางที่ 6.5	การคาดการณ์จำนวนห้องพักของโรงแรม บังกาโล ที่ต้องการของ จังหวัดชุมพร ปี 2529-2539	168

สารบัญตาราง (ต่อ)

	หน้า	
ตารางที่ 7.1	เปรียบเทียบระยะทางระหว่างจังหวัดชุมพรกับจังหวัดประจวบคีรีขันธ์ สุราษฎร์ธานี และภูเก็ต.....	170
ตารางที่ 7.2	ขนาดพื้นที่และเขตการปกครองของ 4 จังหวัด.....	171
ตารางที่ 7.3	เปรียบเทียบโครงสร้างการผลิตของ 4 จังหวัดในปี 2529.....	177
ตารางที่ 7.4	การเปรียบเทียบมูลค่าผลิตภัณฑ์รวมของ 4 จังหวัด ปี 2525-2529...	179
ตารางที่ 7.5	การเปรียบเทียบรายได้ต่อบุคคลต่อปีของ 4 จังหวัด ปี 2525-2529..	179
ตารางที่ 7.6	จำนวนแหล่งท่องเที่ยวประเภทต่าง ๆ ใน 4 จังหวัด.....	181
ตารางที่ 7.7	เปรียบเทียบจำนวนนักท่องเที่ยวใน 4 จังหวัด และส่วนแบ่งของ ภาคใต้ ปี 2529.....	187
ตารางที่ 7.8	เปรียบเทียบวันพักเฉลี่ยของนักท่องเที่ยวใน 4 จังหวัด ปี 2529...	187
ตารางที่ 7.9	แหล่งที่มาของนักท่องเที่ยวชาวไทยที่มาท่องเที่ยวใน 4 จังหวัด ในปี 2529.....	188
ตารางที่ 7.10	อัตราร้อยละของผู้เดินทางมาเยือน 4 จังหวัด จำแนกตามพาหนะที่ใช้ ในการเดินทาง ปี 2529.....	192
ตารางที่ 7.11	อัตราร้อยละของนักท่องเที่ยวใน 4 จังหวัด จำแนกตามประเภทที่พัก ปี 2529.....	194
ตารางที่ 7.12	อัตราการเข้าพักเฉลี่ย รวมทั้งที่พักประเภทต่าง ๆ ใน 4 จังหวัด ปี 2529.....	196
ตารางที่ 8.1	แผนงานและโครงการพัฒนาแหล่งท่องเที่ยวต่าง ๆ ในจังหวัดชุมพร...	218

สารบัญแนบที่

	หน้า
แผนที่ 3.1 เขตการปกครองของจังหวัดชุมพร.....	23
แผนที่ 3.2 ภูมิประเทศของจังหวัดชุมพร.....	30
แผนที่ 3.3 การใช้ประโยชน์ที่ดินจังหวัดชุมพร.....	36
แผนที่ 3.4 แหล่งน้ำในจังหวัดชุมพร.....	38
แผนที่ 3.5 ขนาดประชากรรายอำเภอในจังหวัดชุมพร.....	47
แผนที่ 3.6 ความหนาแน่นของประชากรจังหวัดชุมพร.....	48
แผนที่ 4.1 ที่ตั้งแหล่งท่องเที่ยวประเภทต่าง ๆ ในจังหวัดชุมพร.....	87
แผนที่ 4.2 การจำแนกกลุ่มแหล่งท่องเที่ยวตามลำดับความสำคัญ.....	105
แผนที่ 4.3 การจำแนกกลุ่มแหล่งท่องเที่ยวตามการรวมตัวกันในพื้นที่.....	108
แผนที่ 6.1 โครงข่ายการคมนาคมขนส่งภาคใต้.....	159
แผนที่ 6.2 ที่ตั้งสาธารณูปโภค สาธารณูปการในเขตเทศบาล.....	162
แผนที่ 7.1 ที่ตั้งจังหวัดที่ศึกษา เปรียบเทียบ.....	172
แผนที่ 7.2 เขตอิทธิพลของ เมืองในเขตจังหวัดชุมพร / สุราษฎร์ธานี / ภูเก็ต.....	173
แผนที่ 7.3 แหล่งที่มาของนักท่องเที่ยวหลักใน 4 จังหวัด.....	189

สารบัญแผนภูมิ

หน้า

แผนภูมิที่ 1.1	ขั้นตอนการศึกษา.....	6
แผนภูมิที่ 3.1	ความสัมพันธ์ระหว่างความชื้นสัมพัทธ์ ปริมาณน้ำฝน อุณหภูมิ และ การแพร่กระจายของฝนในรอบปีของจังหวัดชุมพร.....	28
แผนภูมิที่ 3.2	การใช้ที่ดินในเทศบาลเมืองชุมพร ปี 2521.....	35
แผนภูมิที่ 3.3	เนื้อที่เพาะปลูกพืชเศรษฐกิจที่สำคัญของจังหวัดชุมพร.....	35
แผนภูมิที่ 4.1	การจัดกลุ่มแหล่งท่องเที่ยวจำแนกตามคะแนนความสำคัญ.....	104
แผนภูมิที่ 5.1	จำนวนนักท่องเที่ยวในภูมิภาคต่าง ๆ ของโลกในช่วงปี 2526, 2530.	113
แผนภูมิที่ 5.2	รายได้จากการท่องเที่ยวในภูมิภาคต่าง ๆ ของโลกในช่วงปี 2526, 2530.....	116
แผนภูมิที่ 5.3	จำนวนนักท่องเที่ยวและรายได้จากการท่องเที่ยวระดับโลกช่วงปี 2508-2530.....	118
แผนภูมิที่ 5.4	จำนวนนักท่องเที่ยวของประเทศต่าง ๆ ในภูมิภาคเอเชียตะวันออกและ แปซิฟิก ในช่วงปี 2526-2530.....	120
แผนภูมิที่ 5.5	รายได้จากการท่องเที่ยวและสินค้าออกอื่น ๆ ปี 2525, 2528 และ 2531.....	125
แผนภูมิที่ 5.6	จำนวนนักท่องเที่ยวที่เข้ามาในประเทศไทยตามภูมิภาค ปี 2525, 2529, 2531.....	128
แผนภูมิที่ 5.7	เปรียบเทียบจำนวนนักท่องเที่ยวที่เข้ามาในประเทศไทยช่วงปี 2529-2531.....	130
แผนภูมิที่ 5.8	ค่าใช้จ่ายของนักท่องเที่ยวชาวต่างประเทศระหว่างปี 2524-2530...	135
แผนภูมิที่ 5.9	จำนวนนักท่องเที่ยวที่เข้ามาประเทศไทยตามฤดูกาลท่องเที่ยวในช่วง ระหว่าง ปี 2525-2530.....	137
แผนภูมิที่ 5.10	สัดส่วนนักท่องเที่ยวตามภาคต่าง ๆ ปี 2530.....	139
แผนภูมิที่ 5.11	สัดส่วนนักท่องเที่ยวชาวไทยตามภาคต่าง ๆ ปี 2530.....	143
แผนภูมิที่ 5.12	สัดส่วนนักท่องเที่ยวชาวไทยในจังหวัดภาคใต้ ปี 2530.....	143

สารบัญแผนภูมิ (ต่อ)

	หน้า
แผนภูมิที่ 7.1 โครงสร้างการผลิต 4 จังหวัด ปี 2529.....	178
แผนภูมิที่ 7.2 เปรียบเทียบผลิตภัณฑ์มวลรวมของ 4 จังหวัด ปี 2525-2529.....	180
แผนภูมิที่ 7.3 เปรียบเทียบรายได้เฉลี่ยต่อบุคคลต่อปีของ 4 จังหวัด ปี 2525-2529.	180
แผนภูมิที่ 7.4 ช่วงเวลาการจัดงานเทศกาลประเพณีในจังหวัดที่นำมาเปรียบเทียบ...	185
แผนภูมิที่ 7.5 อัตราการเข้าพักเฉลี่ยรวมทุกประเภท ปี 2529.....	197
แผนภูมิที่ 8.1 การเดินทางช่วงวันหยุดสุดสัปดาห์ (2 วัน 1 คืน).....	231
แผนภูมิที่ 8.2 การเดินทางช่วงวันหยุดพิเศษ (3 วัน 2 คืน).....	231
แผนภูมิที่ 8.3 การเดินทางในช่วงวันหยุดพักผ่อนประจำปี (4 วัน 3 คืน).....	233
แผนภูมิที่ 8.4 การเดินทางช่วงวันหยุดพิเศษ (ก่อน-หลังไปเที่ยวจังหวัดประจวบคีรีขันธ์)	233
แผนภูมิที่ 8.5 การเดินทางในช่วงวันหยุดพักผ่อนประจำปี (ก่อน-หลังไปเที่ยวจังหวัด สุราษฎร์ธานี/ภูเก็ต).....	235
แผนภูมิที่ 8.6 การเดินทางช่วงวันหยุด (โดยเครื่องบิน).....	236

สารบัญแผนผัง

			หน้า
แผนผัง 2.1	การวิวัฒนาการแหล่งท่องเที่ยวของ BUTLER.....		14
แผนผัง 2.2	ระดับของการวางแผนการท่องเที่ยว.....		16
แผนผัง 4.1	ผังบริเวณถ้ำรับร่อ (วัดเทพเจริญ) อ.ท่าแซะ.....		76
แผนผัง 4.2	ผังบริเวณหาดทรายดำ อำเภอมืองชุมพร.....		77
แผนผัง 4.3	ผังบริเวณหาดทรายรี อำเภอมืองชุมพร.....		78
แผนผัง 4.4	ผังบริเวณศาลกรมหลวงชุมพรฯ อำเภอมืองชุมพร.....		79
แผนผัง 4.5	ผังบริเวณอ่าวทุ่งวัวแล่น อำเภอบะทิว.....		80
แผนผัง 4.6	ผังบริเวณถ้ำน้ำลอด อำเภอบะทิว.....		81
แผนผัง 4.7	ผังบริเวณน้ำตกทุ่งยอ อำเภอบะทิว.....		82
แผนผัง 4.8	ผังบริเวณหาดบางมูล อำเภอบะทิว.....		83
แผนผัง 4.9	ผังบริเวณหมู่บ้านประมง กิ่งอำเภอบึงตะโก.....		84
แผนผัง 4.10	ผังบริเวณวัดถ้ำขวัญเมือง อำเภอสวี.....		85
แผนผัง 4.11	ผังบริเวณอุทยานแห่งชาติคลองเเพรา กิ่งอำเภอบึงตะโก.....		86