



บทที่ 4

ทรัพยากรการท่องเที่ยวและการจัดลำดับความสำคัญของแหล่งท่องเที่ยว

ทรัพยากรการท่องเที่ยว

ทรัพยากรการท่องเที่ยว หมายถึง แหล่งท่องเที่ยว สถานที่ท่องเที่ยวอัน เป็นปัจจัยสำคัญที่สุดอย่างหนึ่งในการก่อให้เกิดอุตสาหกรรมท่องเที่ยว แหล่งท่องเที่ยวแต่ละแห่งย่อมมีคุณลักษณะแตกต่างกันไป ตามประเภทของแหล่งท่องเที่ยว นั้น ๆ ในการศึกษานี้ได้แยกประเภทของแหล่งท่องเที่ยวในจังหวัดชุมพรที่มีคุณลักษณะความสัมพันธ์ต่อกัน หรือมีลักษณะใกล้เคียงกัน เข้าไว้ในประเภทเดียวกันดังต่อไปนี้

1. ประเภทธรรมชาติ

เป็นแหล่งท่องเที่ยวที่เกิดขึ้นโดยธรรมชาติเอง หรือ เป็นสิ่งที่ถูกมนุษย์สร้างให้เกิด เป็นทรัพยากรธรรมชาติขึ้น อันได้แก่ ถ้ำ น้ำตก วนอุทยาน หาด เกาะ ไร่ สวน แหล่งน้ำ

2. ประเภทโบราณวัตถุสถานและศาสนา

เป็นสถานที่ที่มนุษย์สร้างขึ้นในอดีตและยังมีหลงเหลืออยู่ หรือสร้างขึ้นในปัจจุบัน ให้เป็นศูนย์กลางทางศาสนา ได้แก่ โบราณสถาน วัด ศาสนสถาน ศาล อนุสาวรีย์

3. ประเภทศิลปวัฒนธรรม งานประเพณี และกิจกรรม

เกิดขึ้นจากการที่มนุษย์มารวมกันอยู่เป็นกลุ่มเป็นเหล่า แล้วยังมีการสมาคมสร้างสรรค์เอกลักษณ์ของกลุ่มชนนั้น ๆ ได้แก่ งานเทศกาลประเพณี วัฒนธรรมประจำท้องถิ่น หรือมีการติดต่อกันโดยอาชีพ การงาน และการพักผ่อนหย่อนใจ เช่น หมู่บ้าน ศูนย์ฝึก กิจกรรมดำน้ำ ตกปลา

จากกรแบ่งแหล่งท่องเที่ยวออกเป็นประเภทใหญ่ ๆ ดังกล่าว จังหวัดชุมพร ประกอบไปด้วยแหล่งท่องเที่ยวต่าง ๆ ดังนี้ (ตารางที่ 4.1)

ตารางที่ 4.1 คุณลักษณะของแหล่งท่องเที่ยวประเภทต่าง ๆ ในจังหวัดชุมพร ปี 2529

แหล่งท่องเที่ยว	ประเภท	ที่ตั้ง	การเข้าถึง	ลักษณะทั่วไป	ปัญหา
1. ถ้ำรับร่อ	ธรรมชาติ	หมู่ 4 ค.ท่าข้าม อ.ท่าแซะ	จากสี่แยกปฐมพรขึ้นไป ประมาณ 23 กิโลเมตร จากนั้นเลี้ยวซ้ายไปทาง ตะวันตกอีกประมาณ 15 กิโลเมตร เป็นทางลูกรัง บดอัดสภาพดี	ภูมิประเทศเป็นภูเขาโตน ประกอบด้วยวัดเทพเจริญ ซึ่งตั้งอยู่ติดหน้าผา ส่วนถ้ำรับร่อเป็นถ้ำตั้งอยู่บนที่ สูงเนินเขา กล่าวกันว่ามึปริศนาลายแทงขุมทรัพย์อยู่ ในถ้ำถึง 2 แห่ง คือ ที่ถ้ำต้นทางชื่อถ้ำเอเต และถ้ำ ตอนที่ลึกเข้าไปอีกซึ่งมีพระพุทธรูปเก่าแก่ที่ชาวบ้าน เรียกว่า "หลวงพ่อบุ๊หลักเมือง" ในถ้ำตอนในมีหิน งอกหินย้อยงดงามแปลกตาให้ชม	ความสะอาดของบริเวณ และ การจัดภูมิสถาปัตยกรรม เพื่อ รองรับนักท่องเที่ยวยังไม่ เด่นชัดเพียงพอ รวมทั้ง ขาดป้ายชี้ทาง
2. วนอุทยานน้ำตก กะเปาะ	ธรรมชาติ	ต.สลุย อ.ท่าแซะ	ริมทางหลวงสายเพชรเกษม กิโลเมตรที่ 466-468 ประมาณ 30 กิโลเมตร ก่อนถึงตัวเมืองชุมพร	วนอุทยานแห่งนี้มีเนื้อที่ 7,070 ไร่ เริ่มดำเนินงาน และปรับปรุงมาตั้งแต่ พ.ศ. 2503 มีบรรยากาศเป็น สวนป่าร่มรื่น ลักษณะน้ำตกเป็นแอ่งน้ำสามารถว่ายน้ำ เล่นได้ ขอบบริเวณมีพันธุ์ไม้ต่าง ๆ ที่น่าสนใจ เหมาะสำหรับเป็นที่ศึกษาธรรมชาติวิทยา และพักผ่อน	ความปลอดภัยในพื้นที่เนื่อง จากมีบริเวณกว้างขวางมาก

ตารางที่ 4.1 (ต่อ)

แหล่งท่องเที่ยว	ประเภท	ที่ตั้ง	การเข้าถึง	ลักษณะทั่วไป	ปัญหา
3. ปากน้ำชุมพร (ปากน้ำ ท่าตะเภา)	ศิลปวัฒนธรรม งานประเพณี และกิจกรรม	อ.เมือง	ทางหลวงหมายเลข 4,001 จากตัวเมืองชุมพรประมาณ 13 กิโลเมตร	เป็นหมู่บ้านชุมชนใหญ่ของชาวประมง ชุมพร เป็นท่า เทียบเรือประมง และเป็นต้นทางลงเรือไปเที่ยวเกาะ ต่าง ๆ	ขาดท่าเทียบเรือที่ได้ มาตรฐานเพื่อบริการนัก ท่องเที่ยว
4. เกาะเสม็ด	ธรรมชาติ	บ้านเกาะ เสม็ด ค.ปากน้ำ ชุมพร อ.เมือง ห่างจาก ปากน้ำชุมพร ประมาณ 5 กิโลเมตร	ลงเรือรับจ้างที่ปากน้ำชุมพร ใช้เวลาเดินทางประมาณ 25-30 นาที	มีประชากรอาศัยอยู่ประมาณ 30 ครัวเรือน มีแหล่ง น้ำจืดบนเกาะ มีพื้นที่ตั้งแคมป์ และมีแนวปะการังอยู่ ประปราย	มีงูชุกชุมมาก

ตารางที่ 4.1 (ต่อ)

แหล่งท่องเที่ยว	ประเภท	ที่ตั้ง	การเข้าถึง	ลักษณะทั่วไป	ปัญหา
5. เกาะมัดตรา	ธรรมชาติ	ต.หาดทรายรี อ.เมือง ห่างจากหาดทรายรีประมาณ 7 กม.	ลงเรือที่ท่ารถราตรภาพหรือที่ปากน้ำชุมพร ระยะทางประมาณ 10 และ 14 กม. ตามลำดับ	ชาวเมืองเรียกว่าเกาะดังกวย เป็นเกาะใหญ่ รูปร่างเหมือนผลพิศเขียว มีพื้นที่ประมาณ 3/4 ตารางกิโลเมตร มีชายหาดทอดตั้แค้มป์พักแรม ตกปลาได้บริเวณรอบเกาะมีปะการังที่สวยงามบนเกาะนี้มีค่างคาวอาศัยอยู่มาก	- เป็นที่จอดเรือหลบลมของชาวประมงทำให้มีปะการังบางส่วนถูกทำลาย - พื้นที่ชายหาดมีจำกัด ไม่เพียงพอในการรองรับนักท่องเที่ยวจำนวนมาก
6. เกาะรังกาจิ๋ว	ธรรมชาติ	อ.สวี	เดินทางโดยเรือรับจ้างจากปากน้ำชุมพร ประมาณ 45 นาที	มีหาดทรายขาวละเอียดทอดเป็นแนวยาวตามตัวเกาะ หาดทรายกว้าง ร่มรื่นไปด้วยต้นไม้ เป็นเกาะที่มีรังนกนางแอ่น	เป็นเกาะที่ได้รับสัมปทานเก็บรังนกนางแอ่น การเดินทางไปเที่ยวชมจึงต้องขออนุญาตจากบริษัทในตัวเมืองชุมพรก่อน

ตารางที่ 4.1 (ต่อ)

แหล่งท่องเที่ยว	ประเภท	ที่ตั้ง	การเข้าถึง	ลักษณะทั่วไป	ปัญหา
7. เกาะทองหลาง	ธรรมชาติ	ต.หาดทรายรี อ.เมือง (ใกล้เกาะรังกาจิว) ห่างจากหาดทรายรี ประมาณ 8 กม.	ลงเรือจากปากน้ำชุมพรหรือ หาดทรายรีระยะทาง ประมาณ 17 กม. และ 8 กม. ตามลำตับ ประมาณ 8 กม.	ลักษณะของเกาะ รูปร่างยาว ปลายเกาะ ทั้งสองเป็นหน้าผาสูงชัน ตรงกลางเป็นหาด ทรายสีขาวเหมาะสำหรับตั้งแคมป์พักผ่อน	ขาดแคลนน้ำจืด
8. เกาะไข่	ธรรมชาติ	ห่างจากอ่าวบางมูล ต.ชุมโค อ.ปะทิว ประมาณ 5.5 กม.	ลงเรือจากอ่าวบางมูล หน้าปะทิวรีสอร์ทระยะ ทางประมาณ 5.5 กม.	เป็นเกาะขนาดเล็ก ที่มีหาดทรายขาว สะอาดเกือบรอบเกาะ และมีปะการัง ในระดับน้ำตื้นอยู่ทั่วไป มีศาลาพักผ่อนและ ถังน้ำคอนกรีตเก็บน้ำฝนขนาดใหญ่	ปะการังบางส่วนถูกทำลาย จากการระเบิดปลา
9. เกาะทะลุ	ธรรมชาติ	ห่างจากปากน้ำ ชุมพรประมาณ 13 กม.	เรือรับจ้างจากปากน้ำ ชุมพรระยะทางประมาณ 13 กม. หรือจากอ่าว ทุ่งวัวแล่นประมาณ 14 กม.	เป็นเกาะหินแหลมคม ไม่มีหาดทราย แต่มีสภาพธรรมชาติใต้น้ำสวยงามมาก มีทั้งหลิมนหินใต้น้ำ ปะการังน้ำตื้นหลายชนิด ปลาทะเลสวยงาม และที่สำคัญคือ เกาะ ทะลุ มีช่องโหว่ต่างขนาด ทั้งกว้าง	ไม่มีพื้นที่ชายหาดสำหรับ รองรับนักท่องเที่ยว เป็น เพียงจุด แวะชมทัศนียภาพ

ตารางที่ 4.1 (ต่อ)

แหล่งท่องเที่ยว	ประเภท	ที่ตั้ง	การเข้าถึง	ลักษณะทั่วไป	ปัญหา
				และแคบซึ่งบางส่วนมีลักษณะ เหมือนสะพานหินขนาดใหญ่	
10. เกาะจระเข้	ธรรมชาติ	ห่างจากอ่าวทุ่งวัวแล่น ต.สะพลี อ.ปะทิว ประมาณ 12 กม.	ลงเรือจากอ่าวทุ่งวัวแล่น ประมาณ 20 นาที	เป็นเกาะเล็ก ๆ มีหาดทรายกรวดแคบ ๆ ทางใต้ของตัวเกาะ และมีปะการังน้ำตื้น บริเวณรอบเกาะ	ปะการังบางส่วนถูกทำลาย
11. เกาะง่ามน้อย เกาะง่ามใหญ่	ธรรมชาติ	อยู่ทางเหนือของ เกาะมัดตราและ ทางตะวันออกของ เกาะทะลุ ห่างจาก อ่าวทุ่งวัวแล่น ต.สะพลี อ.ปะทิว ประมาณ 17.5 กม.	ลงเรือจากอ่าวทุ่งวัวแล่นหรือปากน้ำชุมพร ระยะทาง 17.5 กม.	เป็นเกาะรังนกนางแอ่น ระหว่างเกาะง่ามน้อย และเกาะง่ามใหญ่ มีหินเจดีย์เป็น หินก้อนสูง ปลายแหลม 2 แห่ง ใต้ทะเล รอบเกาะง่ามเล็กและเกาะง่ามใหญ่ เป็น แหล่งปะการัง ดอกไม้ทะเล และปลาทะเล ทุกชนิดที่มีในอ่าวไทย เกาะนี้ไม่มีหาดทราย กระทั่งมกลุ่มใหญ่ของคนทำรังนกนางแอ่น สร้างอยู่ด้านหลังของ เกาะตามยอดโขดหิน	เป็น เกาะสัมปทานรังนกนางแอ่น นักท่องเที่ยวไม่สามารถขึ้นชมได้ และ บริเวณท้องทะเลใกล้ เกาะง่าม เป็นแหล่งฉลาม

ตารางที่ 4.1 (ต่อ)

แหล่งท่องเที่ยว	ประเภท	ที่ตั้ง	การเข้าถึง	ลักษณะทั่วไป	ปัญหา
12. เกาะมะพร้าว	ธรรมชาติ	ห่างจากหาดทรายรี ค.หาดทรายรี อ.เมือง ประมาณ 1 กม.	ลงเรือจากหมู่บ้านประมง ทางตอนใต้ของหาดทรายรี หรือจากบริเวณปากน้ำชุมพร ระยะทางประมาณ 1 กม. และ 10 กม. ตามลำดับ	เป็นเกาะรีงนก มีหาดทรายที่ดีที่สุดใน และมีแนวปะการังทางฝั่งตะวันตกของ เกาะ ซึ่งอยู่ในสภาพสมบูรณ์และสวยงามมาก	ต้องได้รับอนุญาตจากบริษัท ผู้รับสัมปทานรีงนกก่อนที่จะ เข้าไปใกล้บริเวณเกาะ
13. เกาะพิทักษ์	ธรรมชาติ	ห่างจากปากน้ำ ตะโก ค.บางน้ำจืด อ.หลังสวน ประมาณ 6 กม.	ลงเรือจากบริเวณบ้าน ปากน้ำตะโก (ติดต่อกับที่ บังกาโลชุมพร ชั้นนี้บิซ) ประมาณ 6 กม.	เป็นเกาะขนาดเล็ก ภูมิประเทศเป็นภูเขา ขนาดเล็ก 2 ลูก วางตัวอยู่ในแนวเหนือ- ใต้ มีประชาชนตั้งถิ่นฐานอยู่ประมาณ 30 ครัวเรือน มีหาดทรายขนาดเล็กอยู่ 1 แห่ง บริเวณชายฝั่งรอบเกาะเป็นแนวหิน และเป็น แหล่งตกปลาของนักท่องเที่ยวแห่งหนึ่ง	การบริการด้านบังกาโลว์ หรือที่พักที่ได้มาตรฐานแก่ นักท่องเที่ยวยังไม่เหมาะสม เพียงพอ

ตารางที่ 4.1 (ต่อ)

แหล่งท่องเที่ยว	ประเภท	ที่ตั้ง	การเข้าถึง	ลักษณะทั่วไป	ปัญหา
14. หาดทรายดำ	ธรรมชาติ	หมู่ 4,5 ต.ปากน้ำ ชุมพร อ.เมือง	จากปากน้ำชุมพรใช้เส้นทาง 4119 ไปอีก 1 กม. จะถึง ทางเข้าหาดทรายดำ	เป็นหาดทรายที่สวยงาม เป็นแนวยาวทอด ขนานคู่ไปกับถนน ซึ่งหนาแน่นด้วยทิวมะพร้าว ตลอดเส้นทางมีร้านอาหารทะเลริมหาด อยู่หลายรายที่หาดนี้มีสถานที่พักตากอากาศ คือบ้านพักพรสวรรค์	- ความสวยงามของชายหาด ถูกบดบังจากการจอดเรือ หลายลำของชาวประมง - ชายหาดอยู่ในย่านชุมชน ไม่เหมาะแก่การลงเล่นน้ำ
15. หาดทรายรี	ธรรมชาติ	หมู่ 1 ต.หาดทรายรี อ.เมือง	อยู่เลยหาดทรายดำ ประมาณ 4 กม. ห่างจาก ตัวเมืองไปทางปากน้ำ ชุมพรแยกเข้าทางหลวง หมายเลข 4119 ประมาณ 17 กม.	เป็นชายหาดสีขาวสะอาด มีร้านอาหารและ บริการเครื่องดื่มพร้อมร่มใบจากและเก้าอี้ ผ้าใบ บริการนักท่องเที่ยวตามชายหาด หาดทรายและน้ำทะเลเหมาะแก่การลงเล่น น้ำ	ร่มใบจากและเก้าอี้ผ้าใบที่มี อยู่จำนวนมากบดบังทัศนียภาพ ที่สวยงามของชายหาด

ตารางที่ 4.1 (ต่อ)

แหล่งท่องเที่ยว	ประเภท	ที่ตั้ง	การเข้าถึง	ลักษณะทั่วไป	ปัญหา
16. ศาลกรมหลวง ชุมพรา	ประวัติศาสตร์ หมู่ 1 โบราณวัตถุ สถานและ ศาสนา	ต.หาดทรายรี อ.เมือง	จากเขตเทศบาลเมืองชุมพร - ไปตามเส้นทางหลวง หมายเลข 4119 และ 4098 ถนนลาดยางแอสฟัลท์ ระยะ ทางประมาณ 15 กม.	- ศาลกรมหลวงชุมพรา ตั้งอยู่บนเนินเขา ประดิษฐานพระรูปหล่อขนาดเท่าพระองค์ จริง บริเวณหน้าศาลสามารถมองเห็น ทัศนียภาพของหาดทรายรีได้ชัดเจน - ทิศตะวันตกของศาลเป็นเนินเขา เป็น บริเวณสวนสมุนไพร ซึ่งเป็น โครงการของกระทรวงสาธารณสุข เพื่อ สะสมสมุนไพรไทยที่มีคุณค่าสืบทอดเจตนา รมย์ของกรมหลวงชุมพรา คือ "หมอพร" ของชาวบ้าน - ทิศใต้ของศาลซึ่งเป็นพื้นราบ เป็นที่ตั้งของ เรือรบหลวงชุมพร กองทัพเรือได้มอบเรือ ลำนี้ให้มาเป็นอนุสรณ์แก่ชาวชุมพร เพื่อ ระลึกถึงพลเรือเอกพระเจ้าบรมวงศ์เธอ กรมหลวงชุมพร เขตวรอุคมศักดิ์	ความสะอาดและความเป็น ระเบียบเรียบร้อยของบริเวณ ยังไม่ได้รับการดูแลรักษา อย่างจริงจัง

ตารางที่ 4.1 (ต่อ)

แหล่งท่องเที่ยว	ประเภท	ที่ตั้ง	การเข้าถึง	ลักษณะทั่วไป	ปัญหา
17. อ่าวทุ่งวัวแล่น	ธรรมชาติ	หมู่ 8 ต.สะพลี อ.ปะทิว	จากเขตเทศบาลเมืองชุมพร ประมาณ 16 กม. หรือจาก กรุงเทพฯ มาตามทางหลวง หมายเลข 4 ประมาณ กม. ที่ 476 แยกซ้ายเข้าถนน ลูกรัง ระยะทางประมาณ 19 กม.	อ่าวนี้มีหาดทรายขาวสะอาดและสวยงามที่ขึ้นชื่อ มากแห่งหนึ่งของชุมพร มีสถานที่พักผ่อนอากาศ คือ ชุมพรคานาน้ำ ลักษณะเป็นบังกาโล ทั้งหมด ประมาณ 30 หลัง มีบริเวณกางเต็นท์ซึ่งเป็น แนวต้นสนตลอดคั่นหน้าของท้องอาหารชุมพร คานาน้ำ บริเวณนี้มีเรือบริการนักท่องเที่ยว นำเที่ยวเกาะต่าง ๆ ที่ตั้งอยู่หน้าอ่าวทุ่งวัว แล่น เช่น เกาะจระเข้ เกาะง่ามใหญ่- ง่ามเล็ก	สภาพถนนที่เข้าถึงยัง ไม่ได้มาตรฐาน เป็น อุปสรรคต่อการเดินทาง ในฤดูฝน
18. ถ้ำน้ำลอด เขาพลู	ธรรมชาติ	อยู่ในเขตบ้านทุ่งยอ ต.ชุมโค อ.ปะทิว	จากทางแยกทางหลวง แผ่นดินหมายเลข 4 ประมาณ กม.ที่ 474 ไป ตามทางหลวงสาย 3201 ประมาณ กม.ที่ 17 แยก ซ้ายไปตามถนนลูกรังบดอัด	เป็นถ้ำขนาดเล็ก มีลำธารน้ำไหลออกมาจาก ภายในถ้ำ ปัจจุบันมีสำนักสงฆ์ตั้งอยู่ปากถ้ำ มีศาลาสร้างคร่อมปากถ้ำอยู่ ด้านหน้ามีห้องน้ำ ท่องเที่ยว ห้องสุขา ซึ่งอยู่ติดถนน	ไม่มีสิ่งดึงดูดใจหรือสร้าง ความประทับใจแก่นัก

ตารางที่ 4.1 (ต่อ)

แหล่งท่องเที่ยว	ประเภท	ที่ตั้ง	การเข้าถึง	ลักษณะทั่วไป	ปัญหา
19. น้ำตกทุ่งยอ	ธรรมชาติ	หมู่ 4 ต.ชุมโค อ.ปะทิว	ประมาณ 2 กม. กม.ที่ 476 ของทางหลวง แผ่นดินหมายเลข 4 ไปตาม ทางหลวงสาย 3201 ประมาณ กม.ที่ 15 แยก ซ้ายไปตามถนนลูกรัง	เป็นน้ำตกเล็ก ๆ บริเวณรอบ ๆ ไร่ เงาะ มีบริเวณจอดรถพักผ่อน มีบริเวณสำหรับกางเต็นท์พักผ่อน	- สภาพบริเวณทั่วไปขาด การดูแลรักษา - มีสภาพถนน เป็นอุปสรรค ต่อการเข้าถึง โดยเฉพาะ อย่างยิ่งในฤดูฝน
20. หาดบางมูล	ธรรมชาติ	หมู่ 1 ต.ชุมโค อ.ปะทิว	ประมาณ 9 กม. จากตลาดปะทิวไปตามถนน ลูกรัง ซื่อถนนชายทะเล ระยะทาง 9 กม.	เป็นชายหาดขนาดใหญ่ มีหินกระจัดกระจาย อยู่ทั่วไปไม่เหมาะแก่การเล่นน้ำ มีบังกาลี ซื่อปะทิวรีสอร์ท ไว้บริการนักท่องเที่ยวจาก บริเวณหาดบางมูล สามารถมองเห็นทิวทัศน์ ของเกาะไข	- สภาพถนนไม่สะดวกต่อการ เดินทางโดยเฉพาะอย่างยิ่ง ในฤดูฝนชายหาดไม่ เหมาะแก่การเล่นน้ำ

ตารางที่ 4.1 (ต่อ)

แหล่งท่องเที่ยว	ประเภท	ที่ตั้ง	การเข้าถึง	ลักษณะทั่วไป	ปัญหา
21. แหลมแท่น	ธรรมชาติ	หมู่ 1 ต.ชุมโค อ.ปะทิว	จากที่ว่าการอำเภอปะทิวไป ตามเส้นทางสวนมะพร้าว ประมาณ 10 กม.	ลักษณะเป็นแนวหินที่ยื่นออกไปในทะเลอยู่ ทางใต้สุดของหาดบางมูล มีจุดชมวิวยูอยู่บน เนินเขาในมุมต่าง ๆ ซึ่งมองเห็นทิวทัศน์ ที่สวยงามของหาดหิน เป็นแผ่นเรียบอันเป็น ที่มาของชื่อแหลมแท่น	ยังไม่ได้รับการพัฒนา ปรับปรุงสภาพให้เหมาะสม ต่อการท่องเที่ยว เช่น ความสะอาด ป้ายชี้บอก ทาง
22. หาดอรุโณทัย	ธรรมชาติ	บริเวณปากน้ำตะโก ต.ปากตะโก กิ่ง อ.ทุ่งตะโก	จากตัวเมืองชุมพรใช้ทาง หลวงหมายเลข 41 ถึง กม.ที่ 44-45 เลี้ยวขวา เข้าปากน้ำตะโก แยกซ้าย ไปตามถนนลูกรังประมาณ 10 กม.	เป็นหาดทรายขาว มีสวนร่มรื่นริมหาด มีที่พักผ่อน ร้านอาหาร และเครื่องดื่ม บนหาดนี้มีอนุสาวรีย์พลเรือเอกพระเจ้า บรมวงศ์เธอกรมหลวงชุมพรเขตอุดมศักดิ์ เช่นเดียวกับที่หาดทรายรี จากหาดนี้ สามารถเช่าเรือไปเที่ยวตามเกาะต่าง ๆ ได้ หาดทรายแห่งนี้มีสถานที่พักตากอากาศ คือ ชุมพรชันนี้บีช	ความสกปรกของบริเวณ และความเกะกะของรถ เข็นขายอาหารต่าง ๆ ทำให้สูญเสียทัศนียภาพที่ สวยงามของชายหาด

ตารางที่ 4.1 (ต่อ)

แหล่งท่องเที่ยว	ประเภท	ที่ตั้ง	การเข้าถึง	ลักษณะทั่วไป	ปัญหา
23. หมู่บ้านประมง อ่าวมะม่วง	ศิลปวัฒนธรรม งานประเพณี และกิจกรรม	หมู่ 5 ต.ปากน้ำตะโก กิ่ง อ.ทุ่งตะโก	แยกไปทางซ้ายจากทาง เข้าปากน้ำตะโกไป ตามถนนลูกรัง ประมาณ 14 กม.	เป็นหมู่บ้านชาวประมง ประมาณ 15 ครัวเรือน ประกอบอาชีพประมงขนาดเล็ก ตั้งบ้านเรือนอยู่ริมทะเล บรรยากาศบริเวณ หมู่บ้านร่มรื่นและสงบเงียบ แสดงภาพชีวิต ความเป็นอยู่อย่าง เป็นธรรมชาติของชาว ประมง ประกอบกับทิวมะพร้าว เบื้องหลัง ช่วยสร้างสีสันให้แก่ภาพทิวทัศน์บริเวณนี้ยิ่งนัก	- สภาพถนนลูกรัง เข้าหมู่ บ้านจะเป็นอุปสรรคใน การเดินทางช่วงฤดูฝน - ขาดป้ายชี้ทาง
24. วัดถ้ำขวัญเมือง	ประวัติศาสตร์ โบราณวัตถุ สถานและ ศาสนา	หมู่ 4 ต.นาโพธิ์ อ.สวี	จากสี่แยกปฐมพรไปตาม เส้นทางหลวงสาย 41 ประมาณ กม.ที่ 37x 800 แยกขวาไปตาม ถนนลาดยางแอสฟัลท์ ประมาณ 500 เมตร	วัดถ้ำขวัญเมือง เป็นวัดในนิกายธรรมยุติ สร้าง เมื่อ พ.ศ. 2523 มีพระเจดีย์บรรจุ พระบรมสารีริกธาตุ สร้างอยู่บนยอดเขา หินปูนขนาดเล็ก มีบันไดขึ้นสูงจากพื้นดิน ประมาณ 50 เมตร บริเวณโดยรอบฐาน พระเจดีย์เป็นลานกว้าง สามารถมองเห็น ทิวทัศน์เมืองล่างที่เป็นมะพร้าว และนาข้าว	

ตารางที่ 4.1 (ต่อ)

แหล่งท่องเที่ยว	ประเภท	ที่ตั้ง	การเข้าถึง	ลักษณะทั่วไป	ปัญหา
25. ถ้ำเขาเกรียบ	ธรรมชาติ	หมู่ 4 ต.บ้านควน อ.หลังสวน	เดินทางจาก อ.เมือง ชุมพร ไป อ.หลังสวน ตามทางหลวงหมายเลข 41 ประมาณ 85 กม. แล้ว เลี้ยวขวาเข้าไปอีก 6 กม.	มีสำนักสงฆ์ถ้ำเขาเกรียบอยู่บริเวณเชิงเขา ทางขึ้นถ้ำจะต้องขึ้นบันไดร่วม 370 ขั้น ภายในถ้ำมีศาลใหญ่ประดิษฐานพระพุทธรูป ซึ่งกล่าวกันว่าเป็นพระที่ผุดขึ้นมาจากหิน สูง ภายในถ้ำมีหินงอกหินย้อยสวยงาม	ขาดความเป็นระเบียบ เรียบร้อยของสถานที่ เช่น ความเกะกะของ ป้ายต่าง ๆ
26. วัดถ้ำเขาเงิน	ประวัติศาสตร์ โบราณวัตถุ สถานและ ศาสนา	หมู่ 4 ต.ท่ามะปลา อ.หลังสวน	จากตัวเมืองชุมพรไปทาง อ.หลังสวน ประมาณ 65 กม. แล้วเลี้ยวขวา ไปตามถนนลาดยาง แอสฟัลท์ ระยะทาง ประมาณ 2 กม. ถึงถนน ลูกรังบดอัดสภาพดี ระยะ ทางประมาณ 1 กม.	บริเวณหน้าถ้ำมีเจดีย์วัดถ้ำเขาเงิน ซึ่งแต่ เดิมมีฐานพระเจดีย์อยู่บนโขดหินหน้าถ้ำ ครั้งเมื่อพระบาทสมเด็จพระจุลจอมเกล้า เจ้าอยู่หัวเสด็จพระราชดำเนินโดยทาง ชลมารค ถึงวัดถ้ำเขาเงิน (ชื่อเดิม) เมื่อวันที่ 10 สิงหาคม ร.ศ. 108 (พ.ศ. 2432) ทรงมีพระราชโองการ โปรดเกล้าฯ ให้พระยาจตุรราชโกศการ ผู้ว่าราชการ เมืองหลังสวนปฏิสังขรณ์	ป้ายชี้ทางไม่ชัดเจน และ บริเวณโดยรอบขาดการ บำรุงรักษา

ตารางที่ 4.1 (ต่อ)

แหล่งท่องเที่ยว	ประเภท	ที่ตั้ง	การเข้าถึง	ลักษณะทั่วไป	ปัญหา
27. อุทยานแห่งชาติ คลองเพรา	ธรรมชาติ	หมู่ 5 ต.ตะโก กิ่ง อ.ทุ่งตะโก	จากสี่แยกปฐมพรไปตาม ทางหลวงสาย 41 ประมาณ กม.ที่ 57x800 แยกขวา ไปตามถนนลูกรังและขึ้นเขา สูงชัน ระยะทางประมาณ 13 กม.	พระเจดีย์ชั้นไว้ และให้เปลี่ยนนามถ้ำนี้ใหม่ เรียกว่า "วัดถ้ำเขาเงิน" และโปรดเกล้าฯ ให้สลักพระปรมาภิไธยย่อ "จปร" ไว้ด้วย อุทยานแห่งชาติคลองเพราครอบคลุมพื้นที่ 227,938 ไร่ มีส่วนที่ทำการอุทยาน ลาน จอดรถบ้านพัก 5 หลัง มีบริเวณสำหรับตั้ง แคมป์อุทยานแห่งนี้ประกอบไปด้วยความ สมบูรณ์ของธรรมชาติในรูปแบบต่าง ๆ เช่น น้ำตกคลองเพรา น้ำตกทับช้าง	สภาพถนนใช้ได้ในช่วง ฤดูแล้งเท่านั้น

ตารางที่ 4.1 (ต่อ)

แหล่งท่องเที่ยว	ประเภท	ที่ตั้ง	การเข้าถึง	ลักษณะทั่วไป	ปัญหา
28. ถ้ำธารลอดใหญ่, ธารลอดน้อย	ธรรมชาติ	หมู่ 6 ต.นาสัก อ.สวี	จากสี่แยกปฐมพร ไปตามทางหลวงสาย 41 ประมาณ กม. ที่ 40 ห่างจากเขตเทศบาลเมืองชุมพร 49 กม. แยกไปตามถนนลูกรัง ระยะทางประมาณ 21 กม. เดินเท้าอีกประมาณ 800 เมตร	ทิวเขาทะเลเป็นแหล่งกำเนิดของถ้ำธารลอดใหญ่ ถ้ำธารลอดน้อย มีลำธารไหลผ่านกลางถ้ำน้ำไหลตลอดทั้งปี บริเวณทางเข้าเป็นไร่องาแฟ จากถ้ำธารลอดใหญ่เดินตัดไร่องาแฟและทุ่งนาไปยังถ้ำธารลอดน้อยใช้เวลาประมาณ 20 นาที ทั้ง 2 ถ้ำอยู่ภายใต้การดูแลของเจ้าหน้าที่กองอุทยานแห่งชาติกรมป่าไม้	- สภาพถนนยังไม่ได้มาตรฐาน - ขาดป้ายชี้บอกทาง
29. งานวันกาแฟสวี	ศิลปวัฒนธรรม งานประเพณี และกิจกรรม	ที่ว่าการอำเภอสวี		เป็นการส่งเสริมการผลิตและจำหน่ายกาแฟ ซึ่งเป็นพืชเศรษฐกิจที่นำรายได้ดีให้แก่ชาวชุมพร และจังหวัด งานนี้จัดขึ้นในช่วงเดือนกุมภาพันธ์มีการประกวดผลผลิตกาแฟ การจำหน่ายสินค้าทางการเกษตรในราคาถูกและมทรสพในช่วงกลางคืน	ช่วงระยะเวลาการจัดงานสั้นเกินไป (ประมาณ 3 วัน)

ตารางที่ 4.1 (ต่อ)

แหล่งท่องเที่ยว	ประเภท	ที่ตั้ง	การเข้าถึง	ลักษณะทั่วไป	ปัญหา
30. งานประเพณี สงกรานต์	ศิลปวัฒนธรรม งานประเพณี และกิจกรรม	ในเขตเทศบาล เมืองชุมพร และ อำเภอต่าง ๆ	-	เป็นการอนุรักษ์ไว้ซึ่งประเพณีอันดีงามเริ่ม ตั้งแต่วันที่ 12-14 เมษายน เป็นเวลา 3 วัน มีการสรงน้ำพระ ประพรมเทพีสงกรานต์ เค่นชัด เช่น ในเขต การทำบุญตักบาตรแก่พระ และการสนุกสนาน เทศบาลเมืองชุมพร รื่นเริงตามประเพณีไทยโดยทั่วไป	งานสงกรานต์ในอำเภอ อื่น ๆ ยังไม่มีลักษณะ
31. งานขึ้นถ้ำ บ้านรับร่อ	ศิลปวัฒนธรรม งานประเพณี และกิจกรรม	ถ้ำรับร่อ (วัดเทพพิทักษ์)	-	เป็นการสักการะพ่อบุญหลักเมือง ซึ่งเป็น พระพุทธรูปเก่าแก่ประดิษฐานอยู่ในถ้ำ รับร่อและเป็นที่เคารพสักการะของชาว จังหวัดชุมพร งานเริ่มตั้งแต่วันแรม 12- 14 ค่ำ เดือน 5 (เมษายน) ของทุกปี รวม 3 วัน จัดขึ้นบริเวณลานวัดเทพพิทักษ์ และถ้ำรับร่อ มีการทำบุญตักบาตร ปิดทอง พ่อบุญหลักเมืองและมีการเที่ยวชมความงาม ของถ้ำรับร่อ โดยการใช้ไฟ แสง สี	การโฆษณาประชาสัมพันธ์ ยังไม่แพร่หลายเท่าที่ควร

ตารางที่ 4.1 (ต่อ)

แหล่งท่องเที่ยว	ประเภท	ที่ตั้ง	การเข้าถึง	ลักษณะทั่วไป	ปัญหา
				ระดับประกาศาภายในตัวถ้ำ ซึ่งประกอบด้วย หินงอก หินย้อย สวยงามมาก	
32. งาน เกษตรชุมพร	ศิลปวัฒนธรรม	สนามกีฬาจังหวัดชุมพร	-	เป็นการประกวดผลผลิตทางการ เกษตรของ จังหวัด มีการจำหน่ายสินค้า ทาง การ เกษตร ในราคาถูก ให้ความรู้ คำแนะนำและการ สาธิต เทคโนโลยีการ เกษตร จัดโดยสำนัก งาน เกษตรจังหวัดชุมพร ในช่วงประมาณ เดือน มิถุนายน-กรกฎาคม	-
งานประเพณี และกิจกรรม					
33. งานผลไม้	ศิลปวัฒนธรรม	สวนสาธารณะเทศบาล	-	ดำเนินการโดย เทศบาลตำบลหลังสวนร่วมกับ เกษตรอำเภอลังสวน และจังหวัดชุมพร	-
หลังสวน	งานประเพณี	หลังสวนและตลอดแนว		ในอันที่จะส่งเสริมและเผยแพร่ผลผลิตทาง การ เกษตร โดยเฉพาะพืชสวนชนิดต่าง ๆ ในอำเภอลังสวน งานนี้จัดขึ้นในช่วง เดือนสิงหาคม กันยายน ประมาณ 7 วัน	
และกิจกรรม		ถนนหลังสวน			

ตารางที่ 4.1 (ต่อ)

แหล่งท่องเที่ยว	ประเภท	ที่ตั้ง	การเข้าถึง	ลักษณะทั่วไป	ปัญหา
				<p>บริเวณสวนสาธารณะ เทศบาลตำบลหลังสวนและ ตลอดแนวถนนหลังสวน ระยะทางประมาณ 2 กิโลเมตร มีการประกวดผลไม้ คือ เงาะ ทุเรียน มังคุด ลางสาด และกล้วยเล็บมือนาง ตลอดจนการประกวดผลไม้กวน เช่น ทุเรียน กวน มังคุดกวน เงาะกวน และกาละแม มีการ จำหน่ายสินค้าราคาถูก นิทรรศการ ความรู้ทาง การเกษตรและอุตสาหกรรมเกษตร การ ประกวดรถพฤษชาติเทพีผลไม้ ประกวดภาพถ่าย สถานที่ท่องเที่ยวของจังหวัดชุมพร นอกจากนี้ยัง มีการนำคณะนักท่องเที่ยวเข้าชมสวนและชิม ผลไม้ตามความพอใจ โดยมีการคิดค่าบริการใน ราคาพอสมควร</p>	

ตารางที่ 4.1 (ต่อ)

แหล่งท่องเที่ยว	ประเภท	ที่ตั้ง	การเข้าถึง	ลักษณะทั่วไป	ปัญหา
34. ประเพณีรับส่ง ตายาย	ศิลปวัฒนธรรม งานประเพณี และกิจกรรม	ทุกท้องถิ่น จ.ชุมพร		เป็นประเพณีการทำบุญวันสารท ของชาวจังหวัดชุมพร ที่นับถือศาสนาพุทธ เชื่อกันว่าในบิณฑัง ๆ พญายมบาลทรงปล่อยให้เปรตออกจากนรกได้ 15 วัน คือ ตั้งแต่วันแรม 1 ค่ำ ถึงแรม 15 ค่ำ เดือน 10 (ประมาณเดือน กันยายน) จึงพร้อมใจกันทำบุญอุทิศส่วนกุศลไปให้ปู่ย่าตายาย หรือบรรพบุรุษที่ล่วงลับไปแล้วในช่วงนี้ โดยมีพิธีกรรมที่สำคัญ 2 วัน คือ "วันรับตายาย" ตรงกับวันแรม 1 ค่ำ เดือน 10 ประเพณีนี้ กระทำกันทุกท้องถิ่นในจังหวัดชุมพร เป็นประเพณีที่แสดงออกถึงความกตัญญูอย่างสูงยิ่งต่อบรรพบุรุษ	

ตารางที่ 4:1 (ต่อ)

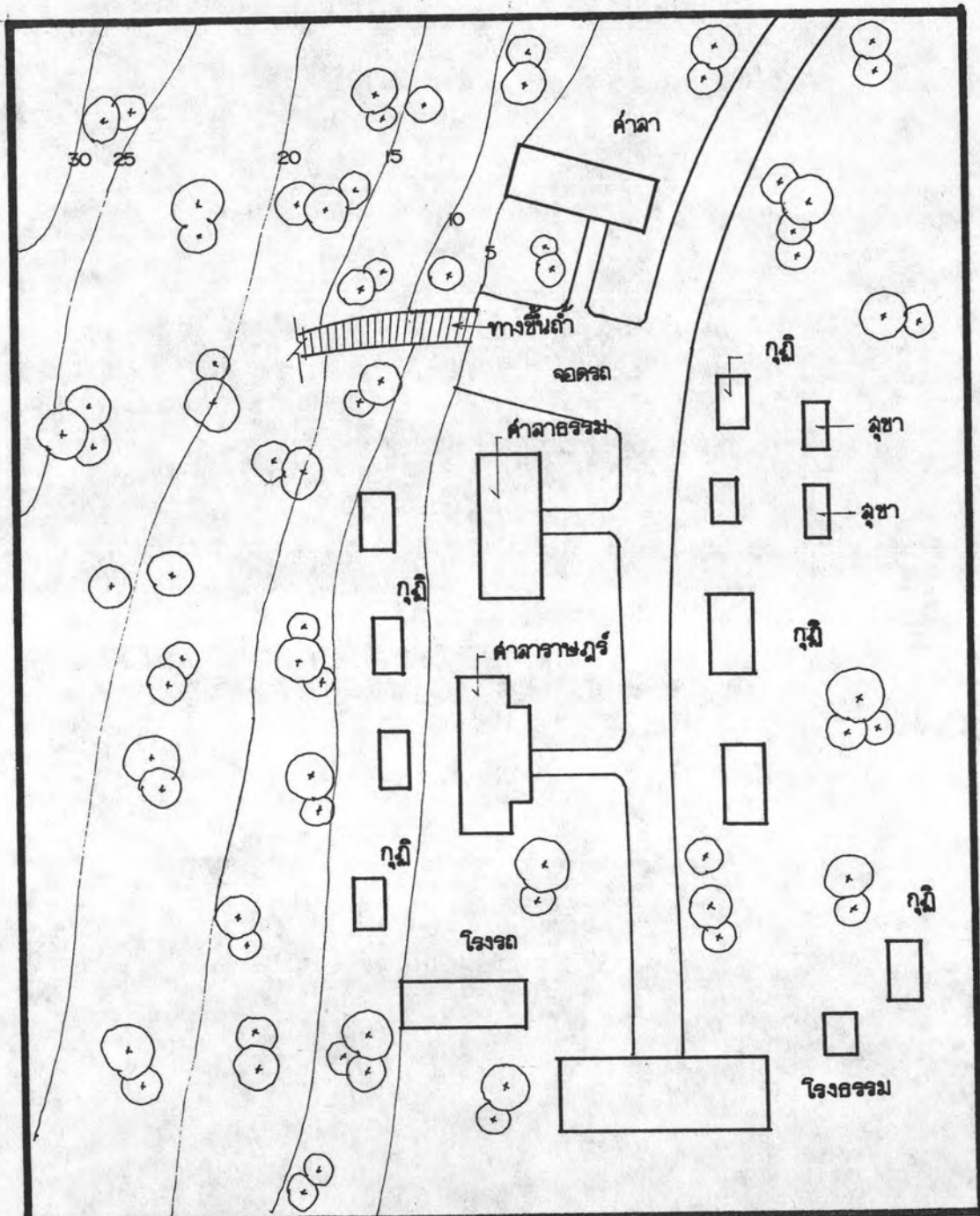
แหล่งท่องเที่ยว	ประเภท	ที่ตั้ง	การเข้าถึง	ลักษณะทั่วไป	ปัญหา
35. งานประเพณี แห่พระแข่งเรือ	ศิลปวัฒนธรรม งานประเพณี และกิจกรรม	อ.หลังสวน		<p>ประเพณีนี้จังหวัดชุมพรกระทำกัน 2 ทาง คือ ทางบก กับทางน้ำ ประเพณีการลากพระทางบก หรือ ชักพระกระทำกันในเดือน 5 ประเพณีแห่พระทางน้ำ และ แข่งเรือ จะตรงกับวันแรม 1 ค่ำ เดือน 11 (ประมาณเดือนตุลาคม) เป็นวันที่ พระพุทธเจ้าเสด็จ กลับจากโปรดพุทธมารดาบนสวรรค์ชั้นดาวดึงส์</p> <p>พุทธศาสนิกชนต่างรับเสด็จ เป็นจำนวนมาก มีการตั้งขบวน เรียกกันว่า ตักบาตรเทโว นอกจากตักบาตรแล้วยังมี การลากพระหรือประเพณีแห่พระด้วย กิจกรรมที่สำคัญ ตามมาอีกประเภทหนึ่งคือการแข่งเรือ หรือเสด็จพระ เป็นประเพณีที่สำคัญและนิยมกันมาก โดยเฉพาะที่อำเภอ หลังสวน เป็นงานประเพณีที่ยิ่งใหญ่ของจังหวัดชุมพร</p>	

ตารางที่ 4.1 (ต่อ)

แหล่งท่องเที่ยว	ประเภท	ที่ตั้ง	การเข้าถึง	ลักษณะทั่วไป	ปัญหา
36. งานเทิดพระเกียรติ กรมหลวงชุมพร เขตอุดมศักดิ์	ศิลปวัฒนธรรม งานประเพณี และกิจกรรม	บริเวณสนามกีฬา จังหวัดชุมพร	-	เพื่อเทิดพระเกียรติพลเรือเอกพระเจ้าบรมวงศ์เธอ กรมหลวงชุมพร เขตอุดมศักดิ์ จัดโดยกองทัพเรือ การท่องเที่ยวแห่งประเทศไทยร่วมกับ จังหวัดชุมพร และหน่วยงานต่าง ๆ ในช่วงเดือน พฤศจิกายน ธันวาคม ประมาณ 7 วัน จัดขึ้นบริเวณสนามกีฬา จังหวัดชุมพร ในงานประกอบด้วยกิจกรรมต่าง ๆ เช่นนิทรรศการพระราชประวัติของกรมหลวงชุมพรฯ (พระบิดาแห่งกองทัพเรือ) ขบวนแห่เทิดพระเกียรติ พิธีบวงสรวงดวงพระวิญญาณ การออกร้านกาชาด ร้านส่วนราชการต่าง ๆ การแสดงศิลปะพื้นเมือง ภาคใต้ การประกวดธิดาชุมพร การแข่งขันชิงชั้น มะพร้าว และมีมหรสพช่วงกลางคืน	-

ตารางที่ 4.1 (ต่อ)

แหล่งท่องเที่ยว	ประเภท	ที่ตั้ง	การเข้าถึง	ลักษณะทั่วไป	ปัญหา
37. การดำน้ำ ชมปะการัง และ ตกปลา	ศิลปวัฒนธรรม งานประเพณี และกิจกรรม	รอบเกาะต่าง ๆ เช่น เกาะไข่ เกาะ จระเข้ เกาะทะลุ เกาะง่ามใหญ่ ฯลฯ	โดยใช้บริการเรือ เช่า เรือประมง หรือบริการเรือของ สถานพักตากอากาศ ของเอกชน	จังหวัดชุมพร เป็นแหล่งท่องเที่ยวดำน้ำลึกที่น่าน สนใจแห่งหนึ่ง เพราะไม่ไกลจากกรุงเทพฯ ค่าใช้จ่ายไม่แพง และดีกว่าพัทยาในแง่ น้ำใสกว่า ปลายู่มกว่า ส่วนปะการังคล้ายกัน (มหาวิทยาลัยมหิดล 2530:3-1) บริเวณที่มี ศักยภาพทางกายภาพ แนวปะการังและ ศักยภาพทางชีวภาพ ที่เหมาะจะเป็นแหล่ง ท่องเที่ยวในการดำน้ำตื้น และดำน้ำลึก คือ เกาะไข่, เกาะจระเข้ เกาะทะลุ เกาะ กะโหลก เกาะง่ามใหญ่ ฯลฯ ซึ่งจัดว่าเป็น พื้นที่ที่มีความสมบูรณ์ของแนวปะการังอยู่ใน เกณฑ์ดี และบริเวณที่มีศักยภาพที่จะพัฒนาเป็น แหล่งท่องเที่ยวเพื่อกิจกรรมตกปลา ได้แก่ หินหลักง่าม ฯลฯ มีปลาทุกชนิด ทั้งปลาขนาดใหญ่ และขนาดเล็ก (มหาวิทยาลัยมหิดล 2530: 5-1)	- ขาดความพร้อมในการ บริการ อุปกรณ์ดำน้ำตื้น ดำน้ำลึก และอุปกรณ์การ ตกปลา - บริการเรือโดยสารที่จะไป ยังเกาะต่าง ๆ - ขาดการโฆษณา ประชาสัมพันธ์ให้นักท่องเที่ยว และบุคคลทั่วไปได้รู้จักจังหวัด ชุมพร ในแง่แหล่งตกปลา และแหล่งปะการังที่สวยงาม



แนวทางการพัฒนาการท่องเที่ยวในจังหวัดชุมพร


แสดง ฝั่งบริเวณ

ถ้ำรับร่อ (วัดเทพเจริญ)

อ.ท่าแซะ

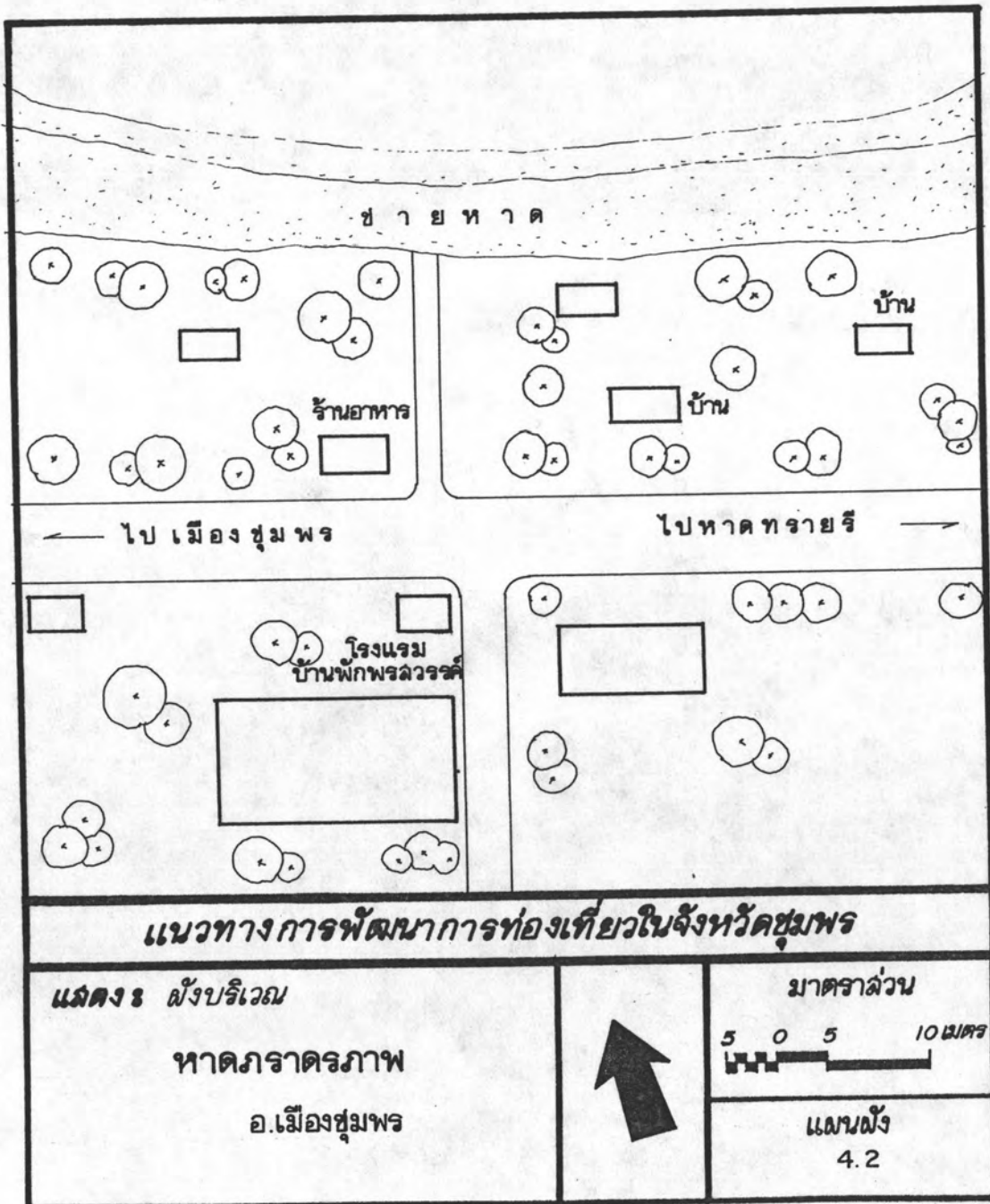


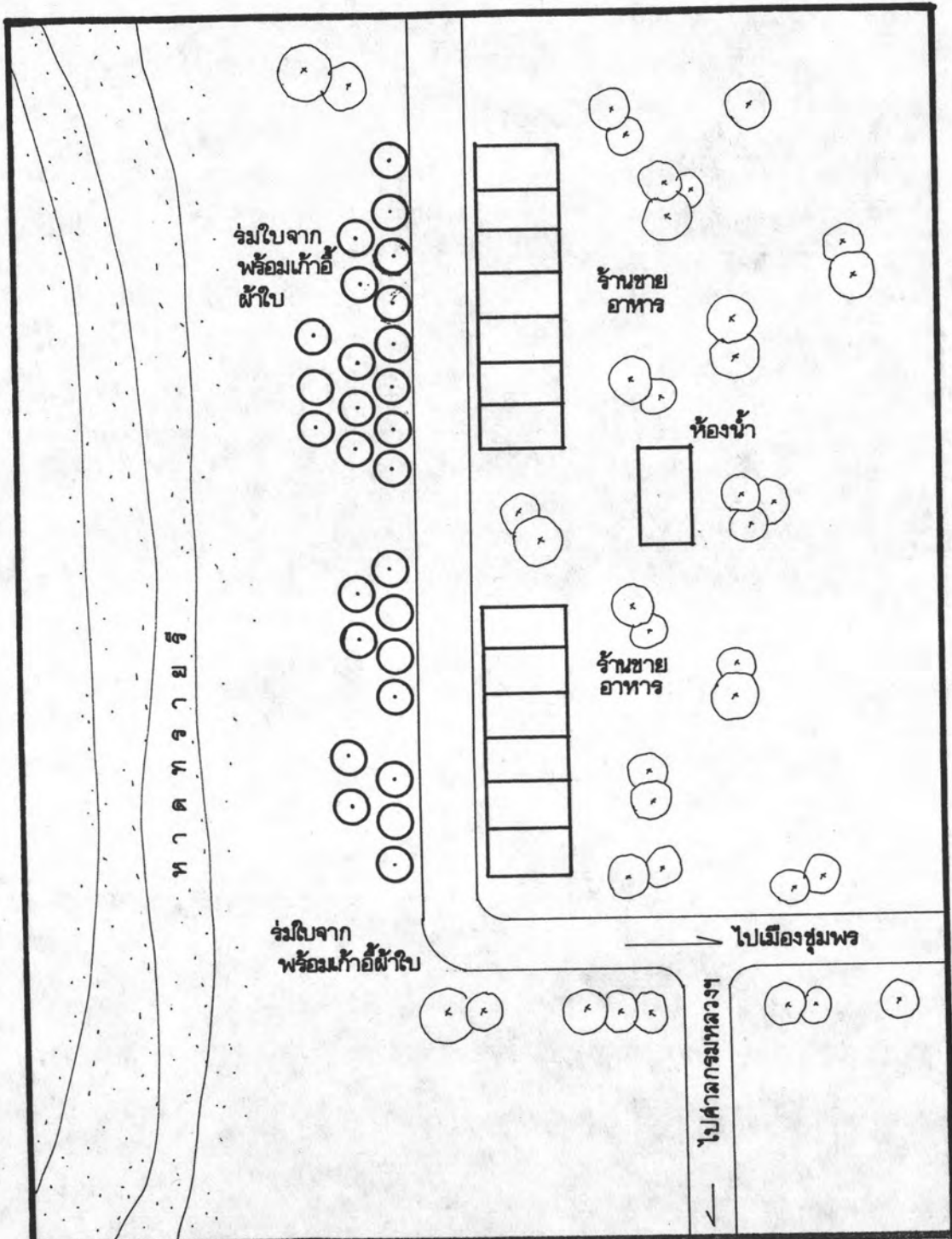
มาตราส่วน



แผนผัง

4.1





แนวทางการพัฒนาการท่องเที่ยวในจังหวัดชุมพร


แสดง ฝั่งบริเวณ

หาดทรายรี

อ.เมืองชุมพร

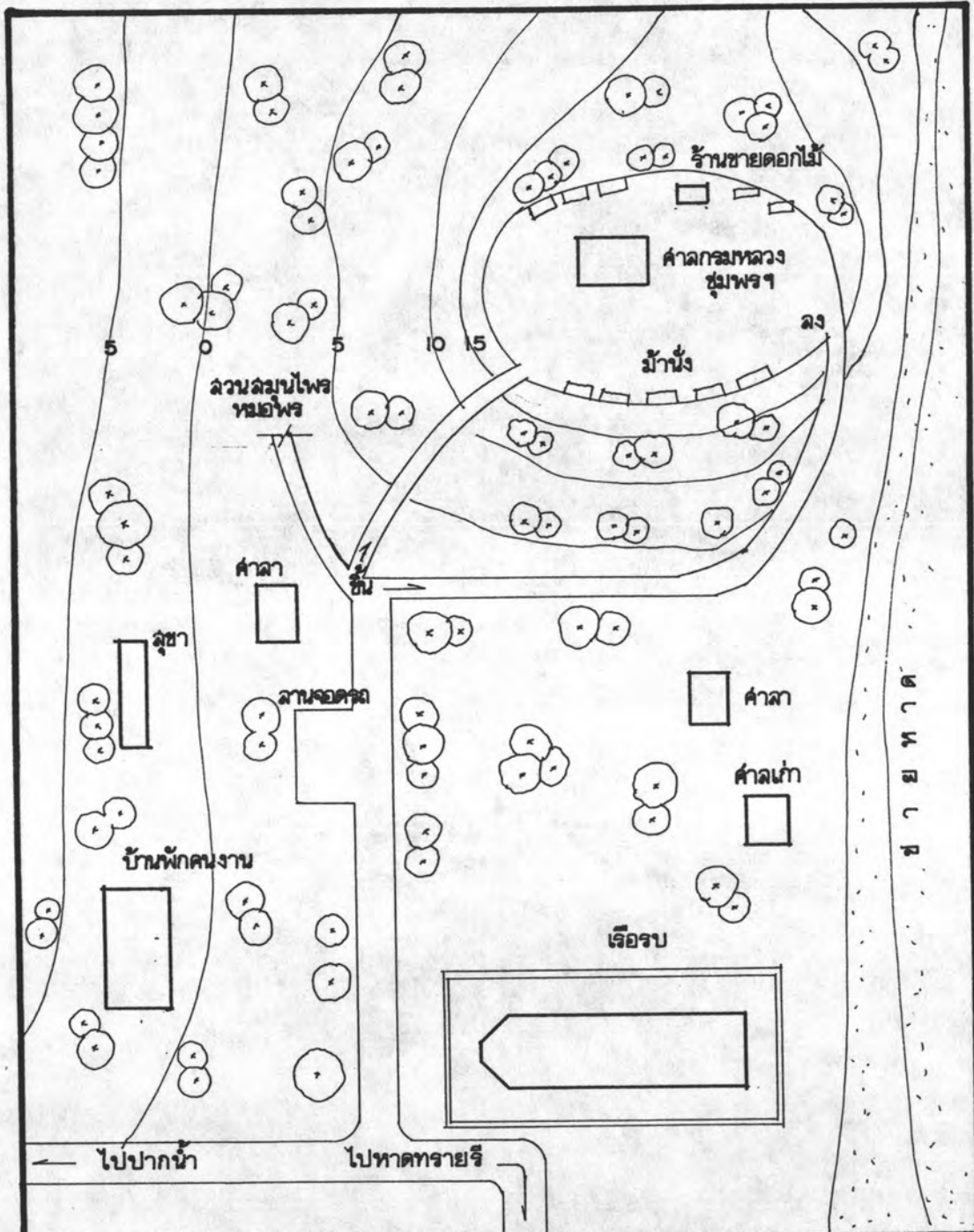


มาตราส่วน



แผนผัง

4.3



แนวทางการพัฒนาการท่องเที่ยวในจังหวัดชุมพร


แสดง บริเวณ

ศาลกรมหลวงชุมพรฯ

อ.เมืองชุมพร

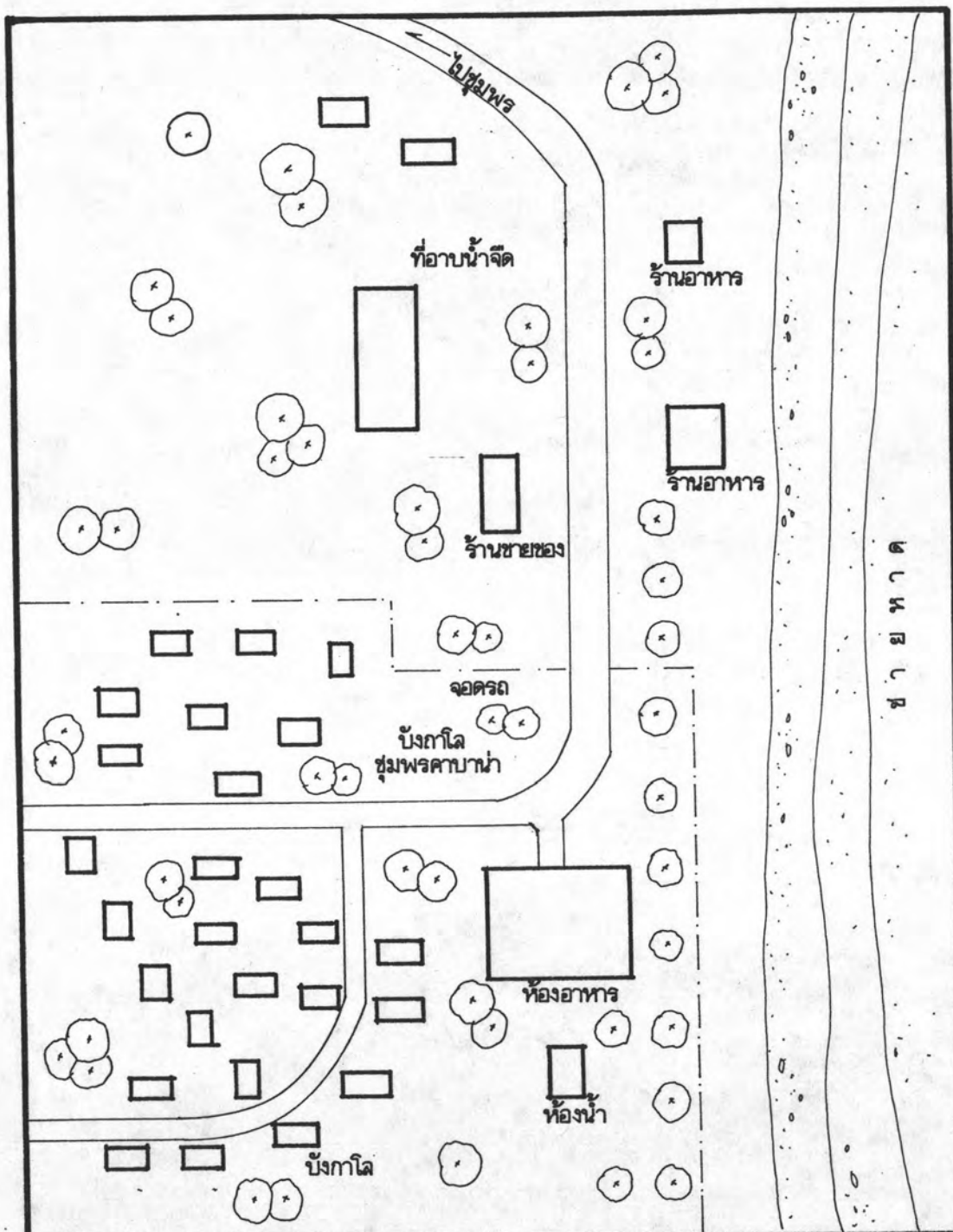


มาตราส่วน



แผนผัง

4.4



แนวทางการพัฒนาการท่องเที่ยวในจังหวัดชุมพร


แสดง: ผังบริเวณ

หาดทุ่งวัวแล่น

อ.ปะทิว

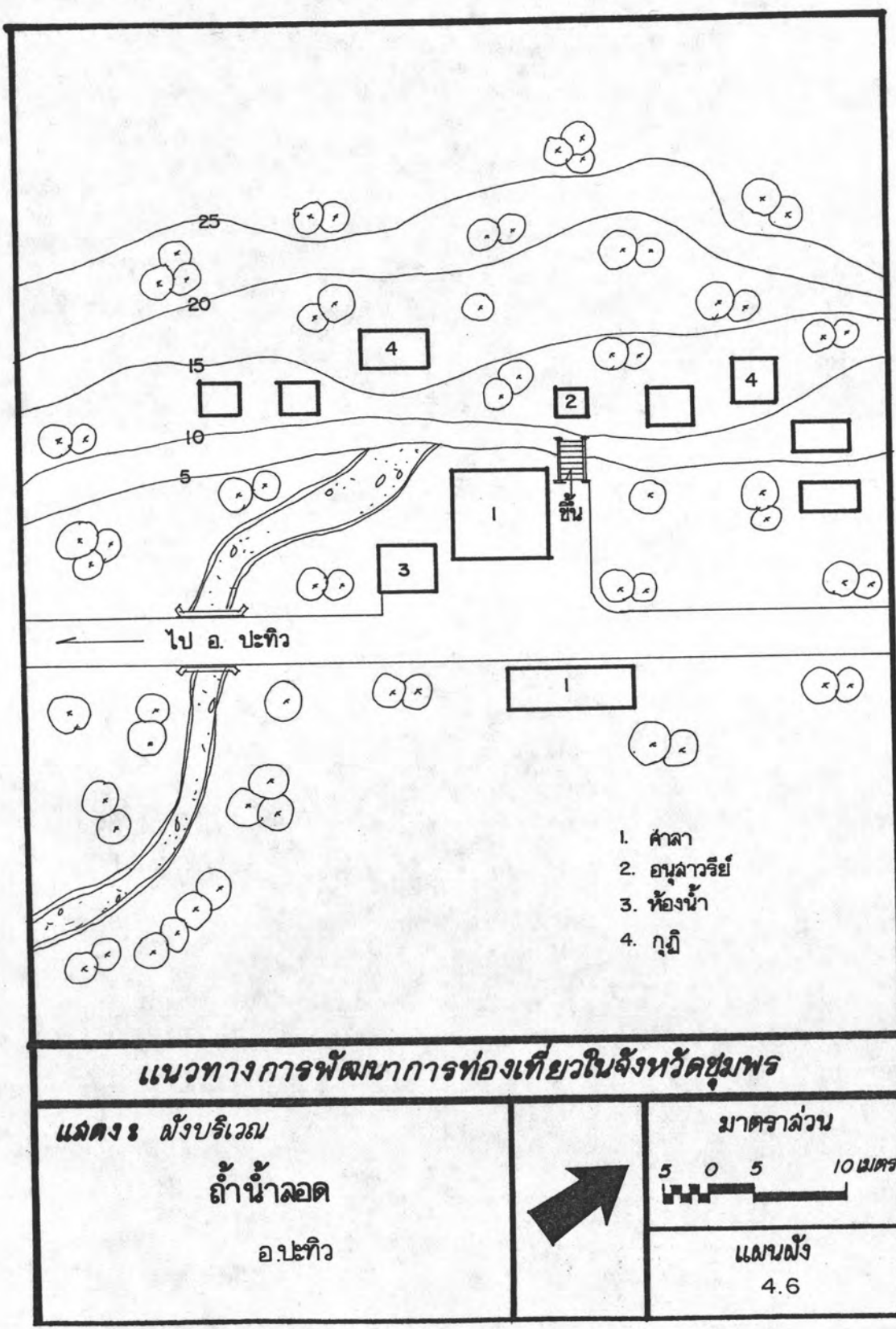


มาตราส่วน



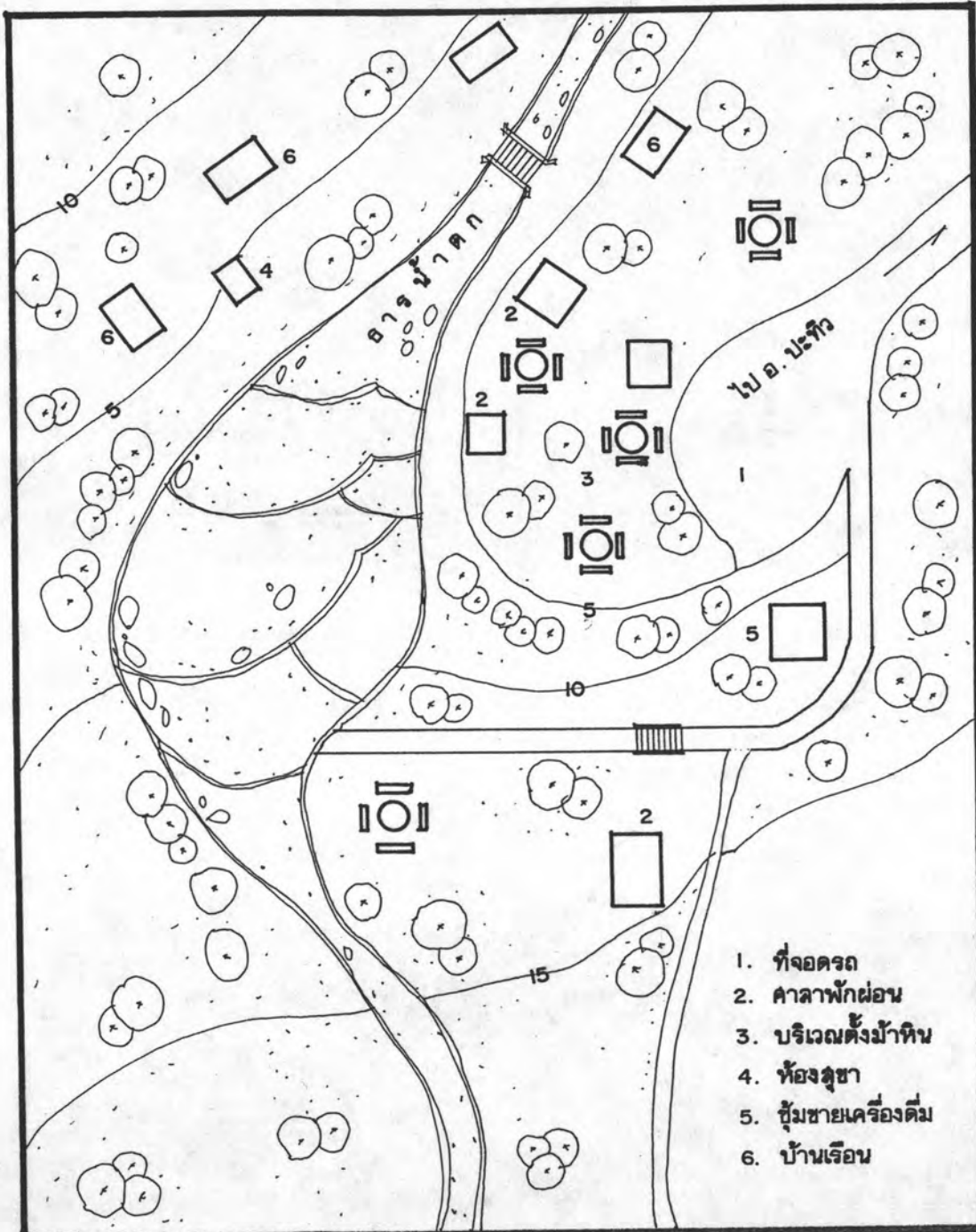
แผนผัง

4.5



แนวทางการพัฒนาการท่องเที่ยวในจังหวัดชุมพร

<p>แผนที่ : พื้นที่บริเวณ ถ้ำน้ำลอด อ.ปะทิว</p>		<p>มาตราส่วน 5 0 5 10 เมตร</p> <hr/> <p>แผนผัง 4.6</p>
---	--	--



1. ที่จอดรถ
2. ศาลาพักผ่อน
3. บริเวณตั้งม้าหิน
4. ห้องดูชา
5. ชุมนชายเครื่องตี
6. บ้านเรือน

แนวทางการพัฒนาการท่องเที่ยวในจังหวัดชุมพร


แสดง : สิ่งบริเวณ

น้ำตกทุ่งยอ

อ. ประทิว

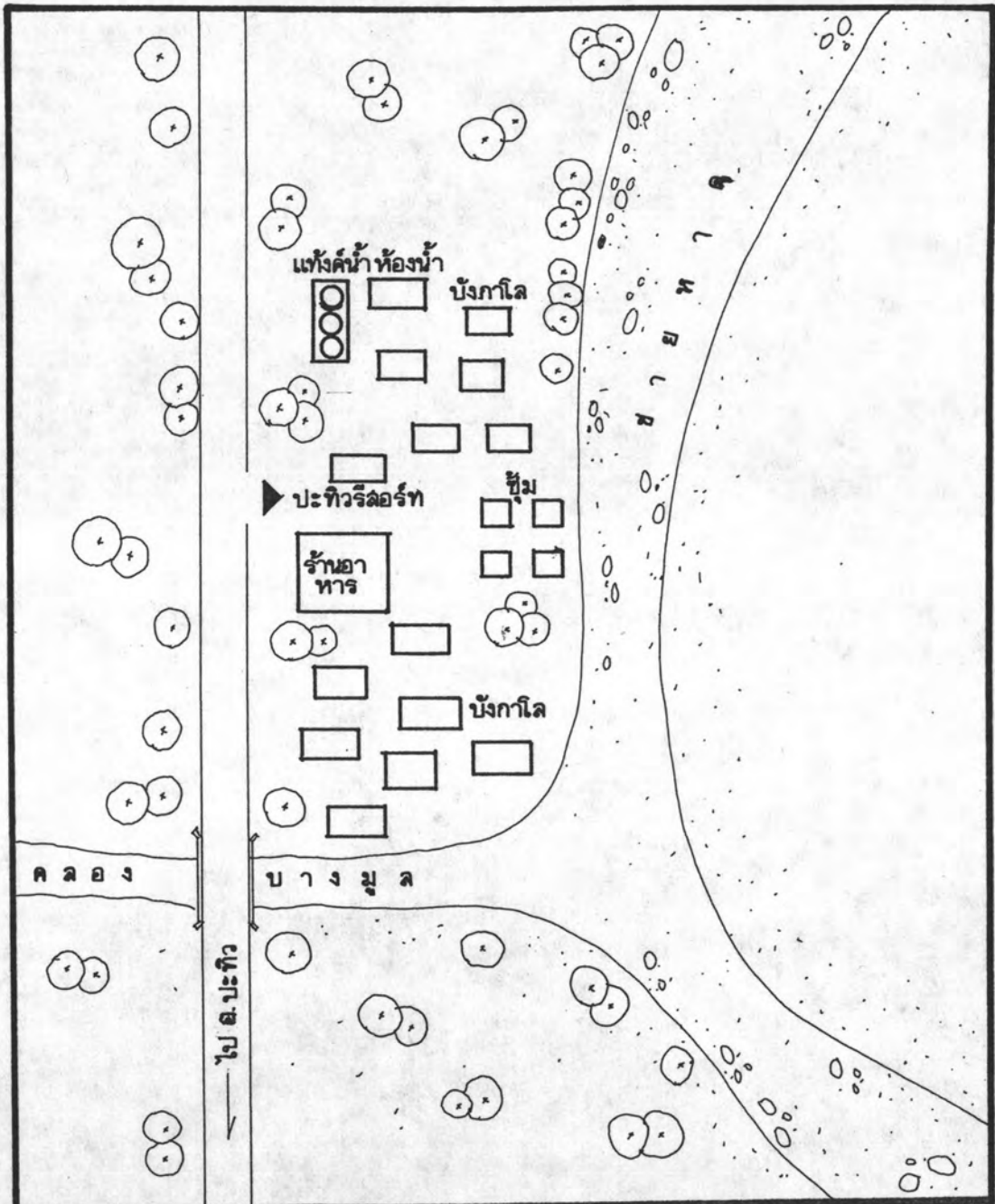


มาตราส่วน



แผนผัง


4.7



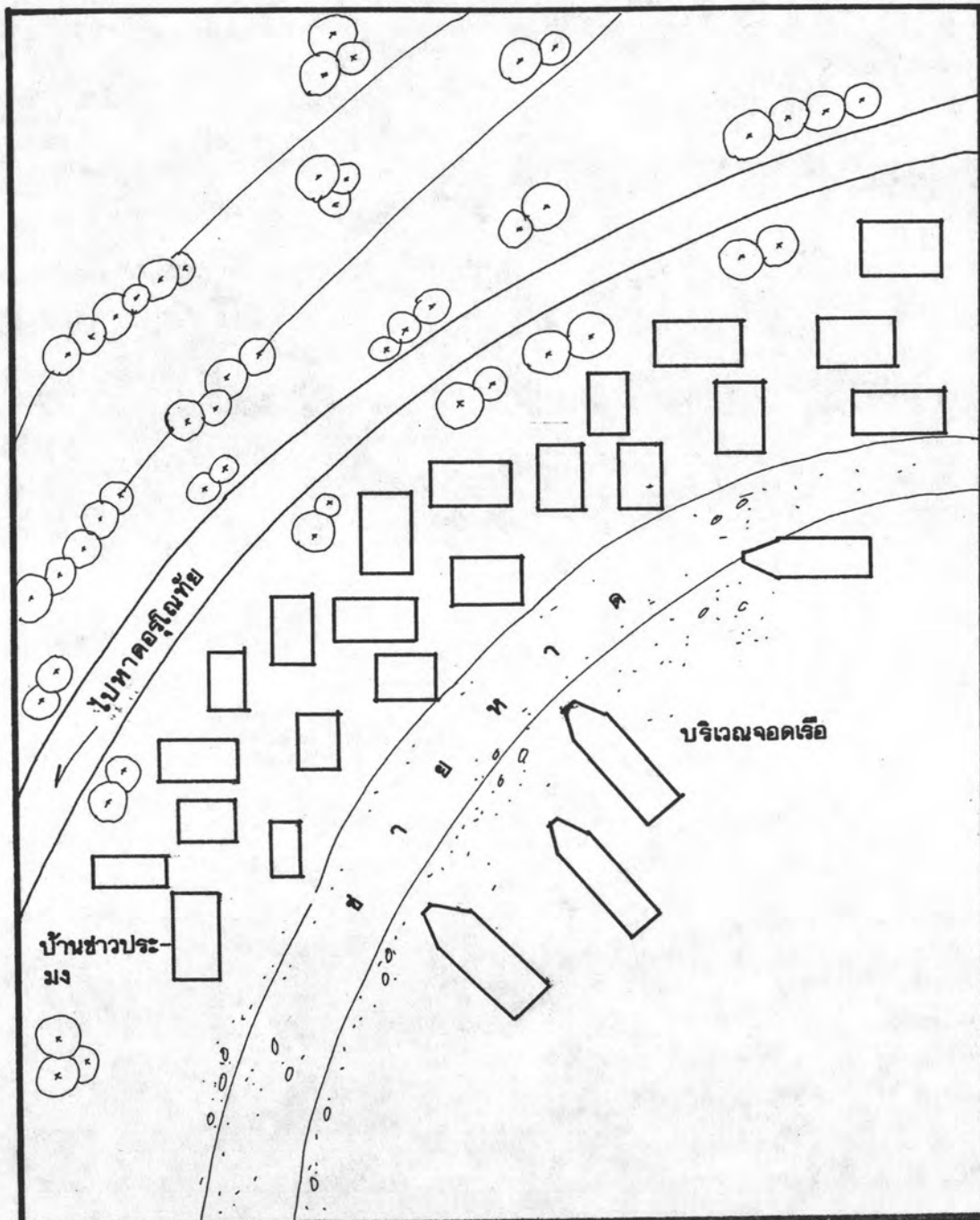
แนวทางการพัฒนาการท่องเที่ยวในจังหวัดชุมพร

แสดง: พื้นที่บริเวณ

หาดบางมูล
อ. ปะทิว



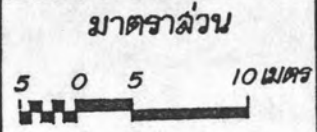
แผนผัง
4.8



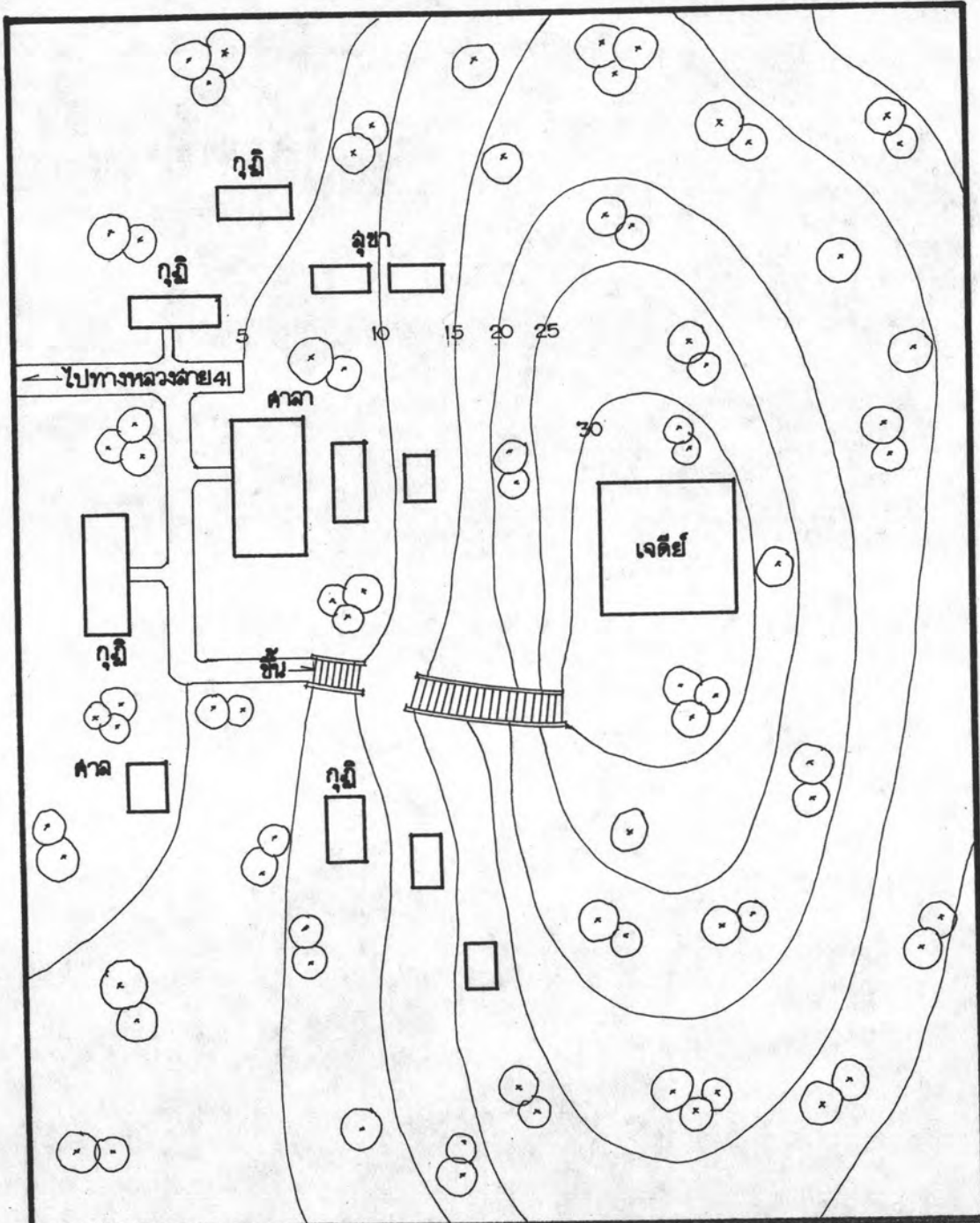
แนวทางการพัฒนาการท่องเที่ยวในจังหวัดชุมพร

แผนที่ : ผังบริเวณ

หมู่บ้านประมง
กิ่งอ. ท่าตะโก



แผนผัง
4.9




แนวทางการพัฒนาการท่องเที่ยวในจังหวัดชุมพร

แสดง : ผังบริเวณ

วัดถ้ำขวัญเมือง
อ.สวี

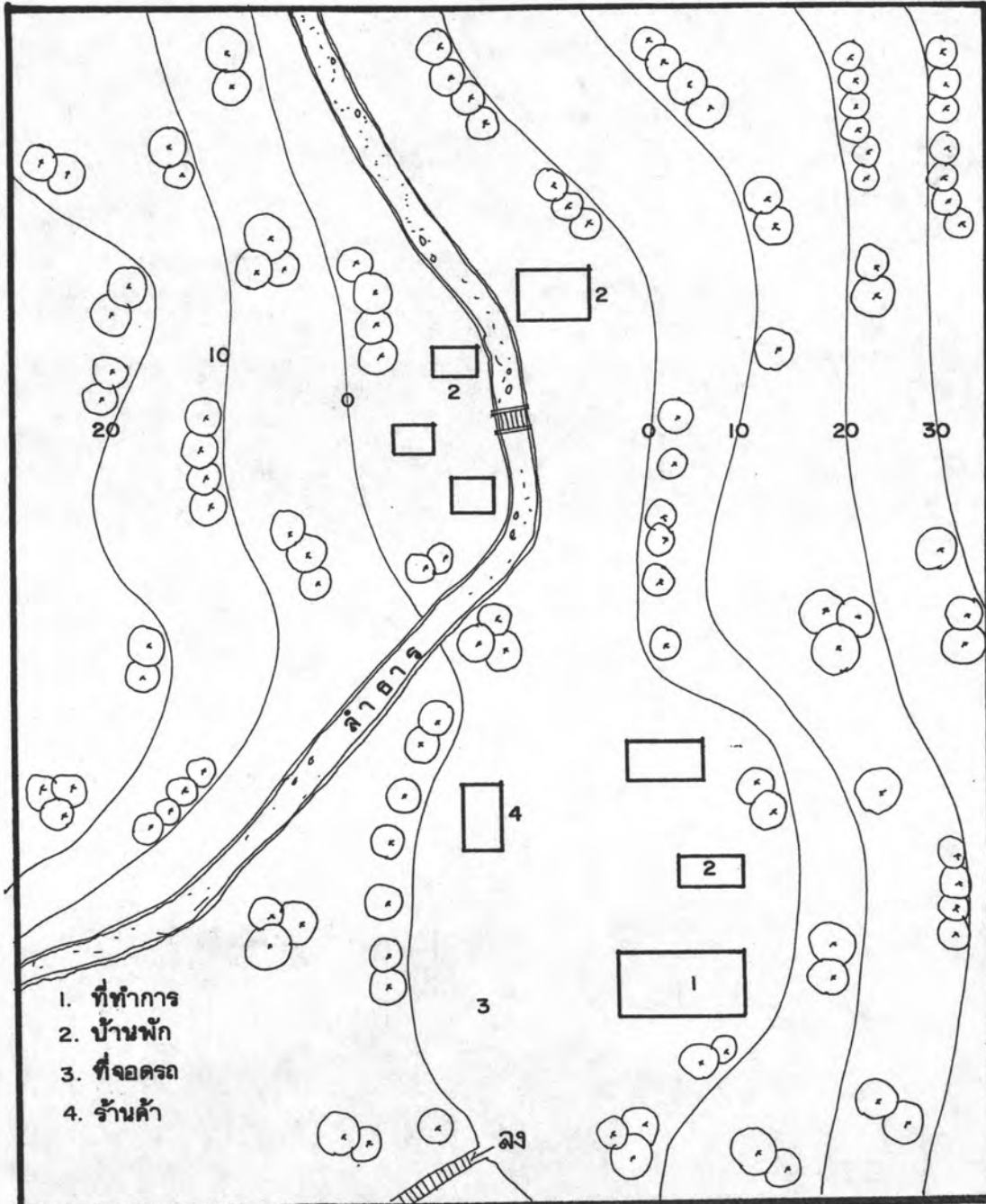


มาตราส่วน



แผนผัง

4.10




แนวทางการพัฒนาการท่องเที่ยวในจังหวัดชุมพร

แสดง บริเวณ

อุทยานแห่งชาติคลองพะรา
 กิ่ง อ. ทูตตะโก

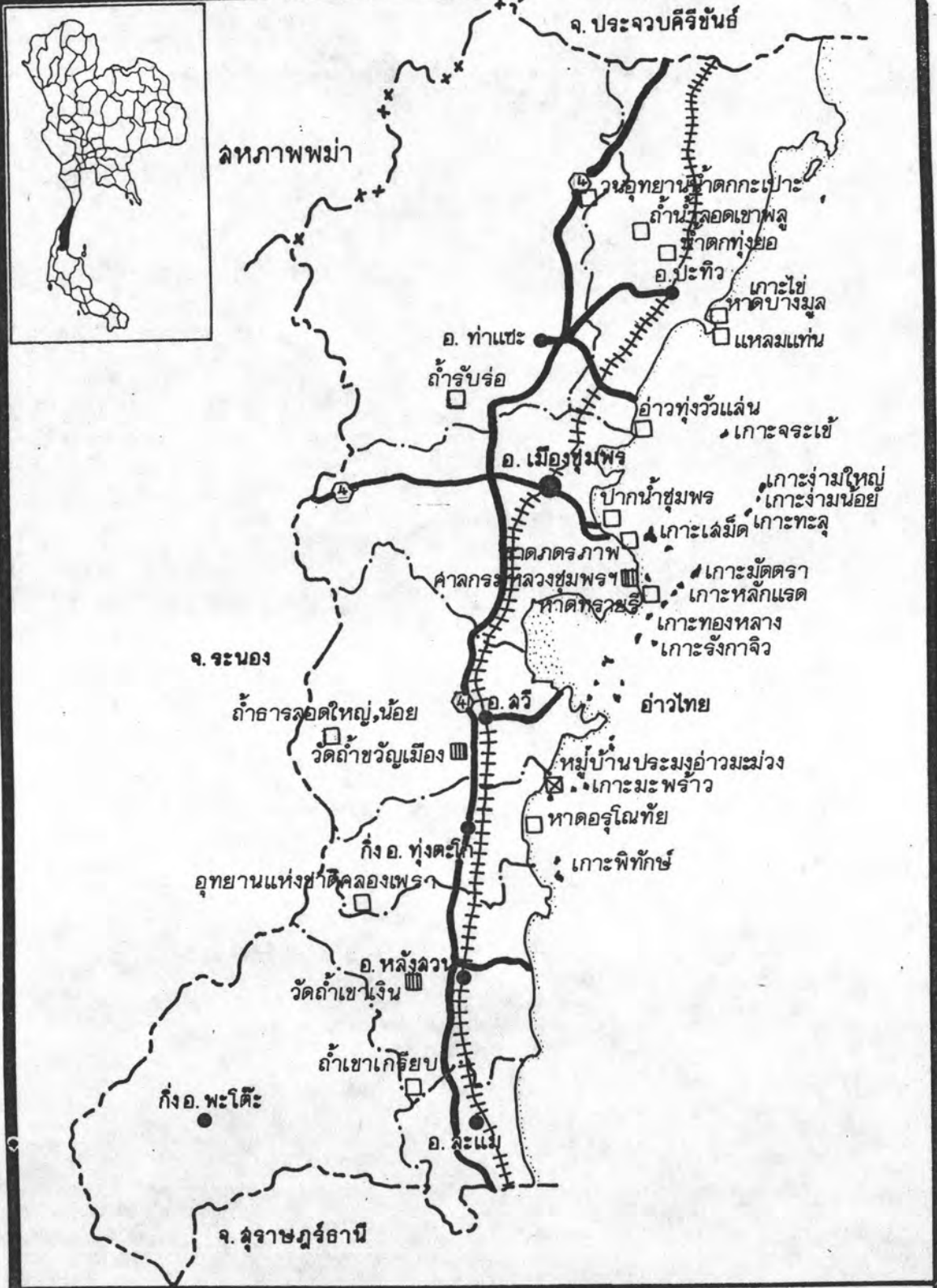


มาตราส่วน



แผนผัง

4.11




แนวทางการพัฒนาการท่องเที่ยวจังหวัดชุมพร

แสดง : ที่ตั้งแหล่งท่องเที่ยวประเภทต่างๆในจ. ชุมพร

- ประเภทธรรมชาติ
- ▣ ประเภทโบราณวัตถุ และ คำนานา
- ⊠ ประเภทศิลปวัฒนธรรม,งานประเพณี และกิจกรรม

มาตราส่วน



แผนที่
4.1

ที่มา : สํารวจภาคคานา, 2529.

สรุปปัญหาาร่วมของแหล่งท่องเที่ยว มีดังต่อไปนี้

1. สภาพการเข้าถึง คือ ถนนไปยังแหล่งท่องเที่ยวต่าง ๆ ส่วนมากเป็นถนนลูกรัง ซึ่งเป็นอุปสรรคอย่างยิ่งต่อการเดินทาง โดยเฉพาะในช่วงฤดูฝน
2. ขาดป้ายชี้บอกทางไปยังแหล่งท่องเที่ยวต่าง ๆ และในแหล่งท่องเที่ยว
3. ภูมิสถาปัตยกรรม รวมทั้งการจัดผังบริเวณเพื่อรองรับนักท่องเที่ยว ยังไม่ได้มาตรฐาน
4. ขาดองค์ประกอบเสริมที่สำคัญ ในแหล่งท่องเที่ยวต่าง ๆ เช่น ร้านขายของที่ระลึก ชุม เครื่องดื่ม บริการห้องสุขา เป็นต้น
5. สภาพทั่วไปของแหล่งท่องเที่ยวไม่ได้รับการดูแลรักษา ด้านความสะอาด และความเป็นระเบียบของการใช้ประโยชน์ที่ดิน

การจัดลำดับความสำคัญของแหล่งท่องเที่ยว

จากรายละเอียดของแหล่งท่องเที่ยวประเภทต่าง ๆ ในจังหวัดชุมพร จะเห็นว่าในพื้นที่ศึกษามีแหล่งท่องเที่ยวที่ได้รับการสำรวจประมาณ 37 แห่ง การที่จะพัฒนาแหล่งท่องเที่ยวจำเป็นต้องใช้กำลังเงิน กำลังคน กำลังความคิด ตลอดจนเวลามากมาย ดังนั้นจึงต้องมีการคัดเลือกแหล่งท่องเที่ยวตามศักยภาพ เพื่อนำมาพัฒนาตามลำดับ การจัดลำดับความสำคัญของแหล่งท่องเที่ยวจึง เป็นสิ่งจำเป็น เพื่อใช้เป็น เครื่องชี้อันดับก่อนหลังในการพัฒนาแหล่งท่องเที่ยวอย่างถูกต้อง เหมาะสมต่อไป

1. เกณฑ์การพิจารณาและการให้คะแนนความสำคัญของแหล่งท่องเที่ยว

การวัดความสำคัญของแหล่งท่องเที่ยวในพื้นที่นี้ใช้วิธีพิจารณาให้คะแนนแหล่งท่องเที่ยวแต่ละแห่ง โดยแบ่งพิจารณาในแง่ต่าง ๆ ซึ่งอาจแยกเป็นองค์ประกอบใหญ่ ๆ ได้ 2 ส่วนด้วยกัน คือ ความพร้อมในการรับนักท่องเที่ยว และ สภาพแวดล้อมของแหล่งท่องเที่ยว

ในส่วนของความพร้อมในการรับนักท่องเที่ยว นั้น จะเป็นสิ่งที่ช่วยในการตัดสินใจของนักท่องเที่ยวว่าจะเดินทางมาท่องเที่ยวสถานทีนั้น ๆ หรือไม่ ตัวแปรที่ใช้มี 5 ตัว คือ (ตารางที่ 4.2)

1. การเข้าถึง
2. สิ่งอำนวยความสะดวก
3. ' ข้อจำกัดในการรับนักท่องเที่ยว

4. ชื่อเสียงในปัจจุบัน
5. คุณค่าในตัว เองของแหล่งท่องเที่ยว

ส่วนสภาพแวดล้อมของแหล่งท่องเที่ยว นั้น จะ เป็นอุปทานของแหล่งท่องเที่ยว นั้นในที่นี้จะใช้ช่วงคะแนนจาก 1 ถึง 5 โดยเรียงลำดับจากน้อยไปหามากตามความสำคัญในแต่ละตัวแปร คือ แหล่งท่องเที่ยวใดที่มีความสำคัญมากที่สุดในตัวแปร ประเด็นนี้ก็จะได้คะแนน 5 ส่วนแหล่งท่องเที่ยวที่มีความสำคัญน้อยกว่าก็จะได้คะแนนลดหลั่นกันลงไปจนถึงน้อยที่สุดจะได้คะแนน 1 (ตารางที่ 4.2, 4.3) ทั้งนี้ในการพิจารณาให้คะแนนของแหล่งใด ๆ จะเปรียบเทียบกันภายในแต่ละประเภทเท่านั้น ไม่เปรียบเทียบข้ามประเภท เช่น ไม่นำค่าไปเปรียบเทียบกับวัด และจะเปรียบเทียบกันในพื้นที่ศึกษาเท่านั้น (ตารางที่ 4.4)

เนื่องจากตัวแปรแต่ละตัวมีความสำคัญในการดึงดูดนักท่องเที่ยวได้ไม่เท่ากัน เช่นการเข้าถึง อาจมีความสำคัญน้อยกว่าคุณค่าในตัว เองของแหล่งท่องเที่ยว ดังนั้นคะแนนที่ให้ในแต่ละตัวแปรจึงไม่ใช่เครื่องบ่งชี้ที่แท้จริง เช่น คะแนน 3 ของการเข้าถึงอาจจะไม่เท่ากับคะแนน 3 ของสิ่งอำนวยความสะดวก เนื่องจากตัวแปรทั้งสองนั้นมีอิทธิพลต่อการตัดสินใจของนักท่องเที่ยวไม่เท่ากัน ดังนั้น เพื่อให้คะแนนของแหล่งท่องเที่ยวแต่ละแห่งใกล้เคียงความเป็นจริงยิ่งขึ้น ตัวแปรต่าง ๆ จึงต้องมีค่าน้ำหนักความสำคัญของตัวเอง เมื่อเปรียบเทียบในกลุ่มตัวแปรทั้งหมดที่ใช้ เมื่อให้คะแนนของแหล่งท่องเที่ยวสำหรับตัวแปรใดก็จะต้องนำเอาคะแนนไปคูณกับค่าน้ำหนักของตัวแปรนั้น เสียก่อนจึงจะถือว่าเป็นคะแนนที่แท้จริงจากนั้นจึงนำคะแนนที่คูณแล้วนี้ของแต่ละตัวแปรมารวมกัน เป็นคะแนนรวมของแหล่งท่องเที่ยว นั้น ผลที่ได้จะนำไปเปรียบเทียบ เพื่อจัดลำดับความสำคัญของแหล่งท่องเที่ยวต่อไป

2. การหาค่าน้ำหนักความสำคัญของตัวแปร

ในการหาค่าน้ำหนักความสำคัญนี้ปรับปรุงมาจากตารางสหสัมพันธ์ ซึ่ง เป็นตารางที่แสดงความสัมพันธ์ของตัวแปรแต่ละคู่ ตัวแปรใดที่มีความสัมพันธ์กับตัวแปรอื่น ๆ มากที่สุดจะเป็นตัวแปรที่มีความสำคัญมากที่สุด และคะแนนความสำคัญนี้เองจะเป็นค่าน้ำหนักความสำคัญของตัวแปรต่าง ๆ คะแนนที่นำค่าน้ำหนักความสำคัญไปคูณแล้วจะเป็นคะแนนที่บอกความสำคัญจริงของแหล่งท่องเที่ยว เมื่อนำคะแนนของทั้ง 9 ตัวแปรมารวมกัน ก็จะได้คะแนนรวมซึ่งจะเป็นดัชนีบ่งชี้ถึงความสำคัญของแหล่งท่องเที่ยวแต่ละแห่ง

ตารางที่ 4.2 แสดงค่าความสำคัญของความพร้อมในการรับนักท่องเที่ยวในจังหวัดชุมพร ปี 2529

ค่าความสำคัญ	การเข้าถึง	สิ่งอำนวยความสะดวก	ข้อจำกัดในการรับนักท่องเที่ยว	ชื่อเสียงในปัจจุบัน	คุณค่าในตัวเองของแหล่งท่องเที่ยว
5	แหล่งท่องเที่ยวที่มีการเข้าถึงเป็นถนนคอนกรีตหรือถนนลาดยางอย่างดี	มีสาธารณูปโภค สาธารณูปการพร้อม	ไม่มีอุปสรรคใด ๆ ต่อการท่องเที่ยว	มีปริมาณนักท่องเที่ยวมาก และได้รับการกล่าวขานจากคนท้องถิ่น มีวัฒนธรรมประเพณีมากที่สุด	แหล่งท่องเที่ยวที่เกี่ยวข้องกับเหตุการณ์ทางประวัติศาสตร์ เช่น ผู้สร้างเป็นพระมหากษัตริย์ และมีเรื่องราวอยู่ในพงศาวดาร เป็นสถาปัตยกรรมที่มีลักษณะพิเศษ เด่น หายาก มีค่าต่อการศึกษานูรักษ์ มีความงามมากที่สุด ถือเป็นมาตรฐานของแต่ละยุค มีองค์ประกอบครบสมบูรณ์
4	ถนนลาดยางธรรมดาคุณภาพดีต่อยกว่าระดับ 5	มีสาธารณูปโภค สาธารณูปการพร้อม แต่ต่อยกว่าระดับ 5	มีข้อจำกัดบ้างเล็กน้อย แต่ไม่ร้ายแรง แก้ไขได้	มีความสำคัญรองลงมาจากระดับ 5	เหมือนระดับ 5 แต่มีความสำคัญรองลงมา มีองค์ประกอบเกือบสมบูรณ์ ขาดหายไปเพียงส่วนน้อย
3	ถนนลูกรัง	ขาดน้ำประปาใช้ ใช้น้ำบาดาลหรือน้ำจากแม่น้ำแทน	มีข้อจำกัดเพียง 1 อย่าง ต้องใช้เวลาในการแก้ไข	มีความสำคัญปานกลาง	เป็นสถานที่ที่มีความสำคัญปานกลาง มีชื่อเอ่ยในพงศาวดาร โดยผู้มียศฐาบรรดาศักดิ์เป็นผู้สร้างหรือทำให้เกิดเหตุการณ์ มีความงามปานกลางดีพอใช้

ตารางที่ 4.2 (ต่อ)

ค่าความสำคัญ	การเข้าถึง	สิ่งอำนวยความสะดวก	ข้อจำกัดในการรับนักท่องเที่ยว	ชื่อเสียงในปัจจุบัน	คุณค่าในตัวเองของแหล่งท่องเที่ยว
2	ถนนดินหรือลูกรัง สภาพไม่ดี รถเข้า ได้บางประเภท	ขาดทั้งน้ำประปา และไฟฟ้า อยู่ไกล ชุมชน	มีข้อจำกัด 1 - 2 อย่าง ยากแก่การแก้ไข	มีความสำคัญหรือมีปริมาณ นักท่องเที่ยวน้อย	เป็นสถานที่ทั่วไปที่ราษฎรเป็นผู้สร้าง มีชื่ออยู่ใน พงศาวดาร มีลักษณะพิเศษอยู่ในชั้นพอใช้ มีความ งามพอใช้ หรือมีองค์ประกอบทางสถาปัตยกรรม เล็กน้อย 2 - 3 ชั้น
1	ทางดิน รถเข้า ไม่ได้ หรือไม่มีทาง เข้าเลย	เหมือนระดับ 2 และมีปัญหาการปล้น จี้	มีข้อจำกัดและอุปสรรค มาก เช่น ปัญหาทาง การเมืองเขตหวงห้าม สภาพธรรมชาติมีปัญหา	เป็นแหล่งท่องเที่ยวทั่วไป ถือระดับคะแนน 1 เป็น พื้นฐาน	ได้แก่ แหล่งท่องเที่ยวที่ไม่มีความสำคัญทาง ประวัติศาสตร์ มีความงามแบบทั่ว ๆ ไป เหลือ องค์ประกอบทางสถาปัตยกรรมเพียง 1 ชั้นเท่านั้น

ที่มา : จากการสำรวจภาคสนามของนักศึกษา, 2529

ตารางที่ 4.3 แสดงค่าความสำคัญของสภาพแวดล้อมของแหล่งท่องเที่ยวในจังหวัดชุมพร ปี 2529

ค่าความสำคัญ	สภาพภูมิประเทศ	นิเวศวิทยา	การใช้ที่ดิน	สันทนากการและสุนทรียภาพ
5	สภาพธรรมชาติที่ได้รับการดูแลอย่างดี	มิได้รับผลกระทบแต่อย่างใดจากพื้นที่ข้างเคียง	เป็นเขตป่าสงวน ได้รับการคุ้มครองจากราชบัญญัติ	ได้รับการดูแลรักษาอย่างดี ไม่มีปัญหา มีการจัดระเบียบ
4	มีสภาพธรรมชาติที่สมบูรณ์ แต่ด้อยกว่าระดับ 5	อาจได้ผลกระทบจากพื้นที่ใกล้เคียงบ้าง แต่สามารถแก้ปัญหาได้	พื้นที่ป่าที่ยังมิได้ประกาศเป็นเขตป่าสงวน	ได้รับการดูแลรักษาอย่างดี แต่บางส่วนยังมีได้บูรณะหรือออกแบบอย่างถูกหลักวิชาการ มีค่าน้อยกว่าระดับ 5
3	มีสภาพธรรมชาติที่เริ่มจะถูกทำลายไปบ้างแล้ว	ได้รับผลกระทบบ้าง แต่เป็น Indirect effect และ Long Period	ถูกบุกรุกจากพื้นที่เกษตรกรรม	ได้รับการดูแล บริเวณดีพอใช้ มีปัญหาเกี่ยวกับตัวอาคาร หรือบริเวณไม่ร้ายแรงสามารถแก้ไขได้ง่าย
2	มีสภาพธรรมชาติที่ถูกทำลายไปมาก สมควรได้รับการแก้ปัญหาอย่างรีบด่วน	ได้รับผลกระทบโดยเป็น Indirect Effect และ Short Period	ถูกบุกรุกจากพื้นที่เพื่อการอยู่อาศัยของชุมชน	ไม่ได้รับการดูแลรักษา ทำความสะอาดบริเวณ หรือดูแลรักษาแต่นาน ๆ ครั้งอาคารหรือบริเวณข้างเคียง มีสภาพแออัดมีปัญหา

ตารางที่ 4.3 (ต่อ)

ค่าความสำคัญ	สภาพภูมิประเทศ	นิเวศวิทยา	การใช้ที่ดิน	สันชนาการและสุนทรียภาพ
1	สภาพธรรมชาติถูกทำลายลง ยากที่จะฟื้นฟูหรือต้องใช้เวลา นานจึงจะฟื้นตัว	มีปัญหา "Poll" "Noise Poll", "Air Poll" ได้รับผลกระทบ Direct Effect และ Short Period	อยู่ใกล้บริเวณอุตสาหกรรม เหมืองแร่, โรงงาน ฯลฯ	ถูกปล่อยปละละเลย ไม่ได้รับการดูแลรักษา บริเวณ สกปรกรกรุงรัง มีปัญหาอย่างมาก

ที่มา : จากการสำรวจภาคสนามของนักศึกษา, 2529

ตารางที่ 4.4 คะแนนดิบบอกศักยภาพของแหล่งท่องเที่ยวต่าง ๆ ในจังหวัดชุมพร

แหล่งท่องเที่ยว	ตัวแปร	ความพร้อมในการรับนักท่องเที่ยว					สภาพแวดล้อมของแหล่งท่องเที่ยว			
		(1) การเข้าถึง	(2) สิ่งอำนวยความสะดวก	(3) ข้อจำกัดในการรับนักท่องเที่ยว	(4) ชื่อเสียงในปัจจุบัน	(5) คุณค่าในตัวเอง	(6) สภาพภูมิประเทศ	(7) นิเวศวิทยา	(8) การใช้ที่ดิน	(9) สันตนาการและสุนทรียภาพ
1. ถ้ำรับร่อ		4	5	5	5	3	4	5	4	4
2. วนอุทยานน้ำตกกะเปาะ		5	3	5	3	2	3	4	4	3
3. ปากน้ำชุมพร		4	3	3	3	2	3	3	2	3
4. เกาะเสม็ด		3	3	3	3	3	3	3	3	3
5. เกาะมัตตรา		4	4	3	4	3	3	3	4	4
6. เกาะริงกาจิ๋ว		3	2	2	3	3	3	3	3	3
7. เกาะทองหลาง		3	3	3	3	3	3	3	3	4
8. เกาะไข่มุก		4	3	3	4	4	3	3	3	5
9. เกาะทะลุ		3	1	2	3	4	3	3	3	4
10. เกาะจรเข้มะเข้		3	2	3	2	3	3	3	3	3
11. เกาะง่ามน้อย, ง่ามใหญ่		3	1	2	2	4	3	3	3	4
12. เกาะมะพร้าว		3	2	2	3	4	3	3	3	4
13. เกาะพิทักษ์		3	4	3	3	4	3	3	3	4

ตารางที่ 4.4 (ต่อ)

ตัวแปร แหล่งท่องเที่ยว	ความพร้อมในการรับนักท่องเที่ยว					สภาพแวดล้อมของแหล่งท่องเที่ยว			
	(1) การเข้าถึง	(2) สิ่งอำนวยความสะดวก	(3) ข้อจำกัดในการรับนักท่องเที่ยว	(4) ชื่อเสียงในปัจจุบัน	(5) คุณค่าในตัวเอง	(6) สภาพภูมิประเทศ	(7) นิเวศวิทยา	(8) การใช้ที่ดิน	(9) สันตนาการและสุนทรีย์ภาพ
14. ทาดกราดรภาพ	5	4	3	2	3	3	3	2	3
15. ทาดทรายรี	5	3	5	5	5	3	4	4	4
16. ศาลกรมหลวงชุมพรฯ	5	4	5	5	5	4	4	4	4
17. อ่าวทุ่งวัวแล่น	3	5	4	4	4	4	4	3	4
18. ถ้ำน้ำลอด เขาพลู	4	4	4	2	2	3	2	2	3
19. น้ำตกทุ่งยอ	4	2	4	2	2	2	2	2	1
20. ทาดบางมูล	3	3	3	3	4	3	3	3	4
21. แหลมแท่น	3	2	2	3	2	3	3	4	2
22. ทาดอรุโณทัย	5	4	5	4	3	3	4	4	3
23. หมู่บ้านประมงอ่าวมะม่วง	3	2	3	2	3	4	4	3	3
24. วัดถ้ำขวัญเมือง	5	4	5	3	3	5	4	3	4
25. ถ้ำเขาเกรียบ	4	3	4	3	2	3	4	3	4

ตารางที่ 4.4 (ต่อ)

ตัวแปร แหล่งท่องเที่ยว	ความพร้อมในการรับนักท่องเที่ยว					สภาพแวดล้อมของแหล่งท่องเที่ยว			
	(1) การเข้าถึง	(2) สิ่งอำนวยความสะดวก	(3) ข้อจำกัดในการรับนักท่องเที่ยว	(4) ชื่อเสียงในปัจจุบัน	(5) คุณค่าในตัวเอง	(6) สภาพภูมิประเทศ	(7) นิเวศวิทยา	(8) การใช้ที่ดิน	(9) สันตนาการและสุนทรียภาพ
26. วัดถ้ำเขาเงิน	3	3	4	3	2	3	3	3	3
27. อุทยานแห่งชาติคลองเพรา	3	4	3	4	4	4	5	5	3
28. ถ้ำธารลอดใหญ่, น้อย	2	4	3	3	3	4	4	3	3
29. งานวันกาแฟสวี	4	3	4	4	4	3	3	3	4
30. งานประเพณีสงกรานต์	4	3	4	3	4	3	3	3	5
31. งานขึ้นถ้ำบ้านรับร่อ	4	4	3	3	4	3	3	3	5
32. งานเกษตรชุมพร	5	3	4	3	4	3	3	3	4
33. งานผลไม้หลังสวน	4	3	4	4	5	3	3	3	5
34. ประเพณีรับส่งตายาย	2	3	2	3	3	3	3	3	3
35. งานประเพณีแห่พระแข่งเรือ	3	2	4	4	4	3	3	3	4
36. งานเทิดพระเกียรติกรมหลวงชุมพรเขตอุดมศักดิ์	5	3	4	5	4	3	3	3	5
37. การดำเนินกิจกรรมประเพณีและศิลป	3	3	3	4	5	4	4	3	5

ที่มา : จากการสำรวจภาคสนามของนักศึกษา, 2529

สูตรหาค่าสัมประสิทธิ์สหสัมพันธ์ (ประคอง กรรมสูตร: 2520 หน้า 64-66)

$$r_{xy} = \frac{N \sum xy - \sum X \sum y}{\sqrt{[N \sum x^2 - (\sum x)^2] [N \sum y^2 - (\sum y)^2]}}$$

เมื่อ r_{xy} = ค่าสัมประสิทธิ์สหสัมพันธ์ของข้อมูลในชุดตัวแปร x และ y
 N = จำนวนคู่ของข้อมูลทั้งหมดในที่นี้คือ 37
 x = คะแนนดิบในชุดของข้อมูลตัวแปร x
 y = คะแนนดิบในชุดของข้อมูลตัวแปร y

ค่าสัมประสิทธิ์สหสัมพันธ์ จะเป็นค่าที่บอกความสัมพันธ์ของตัวแปรแต่ละคู่
 ฉะนั้น เมื่อนำค่าสัมประสิทธิ์สหสัมพันธ์ของตัวแปรทุกตัวที่มีต่อกันมาทำ เป็นตารางก็จะได้ตาราง
 สหสัมพันธ์ และนำค่าสัมประสิทธิ์สหสัมพันธ์มาหาผลรวมค่าสัมประสิทธิ์สหสัมพันธ์รวมนี้จะเป็น
 ค่าน้ำหนักความสำคัญของตัวแปรนั้น ๆ ดังนี้ (ตารางที่ 4.5 และ 4.6)

สภาพการเข้าถึง	=	1.36
สิ่งอำนวยความสะดวก	=	1.30
ข้อจำกัดในการรับนักท่องเที่ยว	=	1.52
ชื่อเสียงในปัจจุบัน	=	1.98
คุณค่าในตัวเอง	=	0.94
สภาพภูมิประเทศ	=	1.26
นิเวศวิทยา	=	1.54
การใช้ที่ดิน	=	1.15
สันถนาการและสุนทรียภาพ	=	0.43

ค่าน้ำหนักความสำคัญของตัวแปรนี้ เมื่อนำไปคูณกับคะแนนดิบของแต่ละแหล่งท่องเที่ยว
 ในตัวแปร ก็จะถือว่าเป็นคะแนนจริง และผลรวมของคะแนนจริง เหล่านี้จะบ่งชี้ถึงความสำคัญ
 และความพร้อมของแหล่งท่องเที่ยวแต่ละแห่ง เพื่อใช้ในการจัดกลุ่มของแหล่งท่องเที่ยวต่อไป
 (ตารางที่ 4.7)

ตารางที่ 4.5 ตารางสหสัมพันธ์ แสดงความสัมพันธ์ขององค์ประกอบ หรือตัวแปรที่ใช้ในการ
พิจารณาค่าความพร้อมในการรับนักท่องเที่ยว

ตัวแปร	การเข้าถึง	สิ่งอำนวยความสะดวก	ข้อจำกัดในการรับนักท่องเที่ยว	ชื่อเสียงในปัจจุบัน	คุณค่าในตัวเอง
1. การเข้าถึง	-				
2. สิ่งอำนวยความสะดวก	0.35	-			
3. ข้อจำกัดในการรับนักท่องเที่ยว	0.64	0.51	-		
4. ชื่อเสียงในปัจจุบัน	0.31	0.42	0.38	-	
5. คุณค่าในตัวเอง	0.06	0.02	-0.01	0.87	-
ค่าสหสัมพันธ์ทุกคู่	1.36	1.30	1.52	1.98	0.94

ตารางที่ 4.6 ตารางสหสัมพันธ์, ค่าสหสัมพันธ์ทุกคู่ของสภาพแวดล้อมของแหล่งท่องเที่ยว

ตัวแปร	สภาพภูมิประเทศ	นิเวศวิทยา	การใช้ที่ดิน	สันตนาการและสุนทรีย์ภาพ
1. สภาพภูมิประเทศ	-			
2. นิเวศวิทยา	0.72	-		
3. การใช้ที่ดิน	0.34	0.70	-	
4. สันตนาการและสุนทรีย์ภาพ	0.20	0.12	0.11	-
ค่าสหสัมพันธ์ทุกคู่	1.26	1.54	1.15	0.43

ตารางที่ 4.7 คะแนนความสำคัญบอกศักยภาพของแหล่งท่องเที่ยวต่าง ๆ ในจังหวัดชุมพร ปี 2529

แหล่งท่องเที่ยว	ตัวแปร	ความพร้อมในการรับนักท่องเที่ยว					รวม	สภาพแวดล้อมของแหล่งท่องเที่ยว				รวม
		สภาพการเข้าถึง	สิ่งอำนวยความสะดวก	ข้อจำกัดในการรับนักท่องเที่ยว	ชื่อเสียงในปัจจุบัน	คุณค่าในตัว		สภาพภูมิประเทศ	นิเวศวิทยา	การใช้ที่ดิน	สันตนาการและสุนทรียภาพ	
		(1.36)	(1.30)	(1.52)	(1.98)	(0.94)		(1.26)	(1.54)	(1.15)	(0.43)	
1. ถ้ำรับร้อ		5.44	6.50	7.60	9.90	2.82	32.26	5.04	7.70	4.60	1.72	19.06
2. สวนอุทยานน้ำตกกะเปาะ		6.80	3.90	7.60	5.94	1.88	26.12	3.78	6.16	4.60	1.29	15.83
3. ปากน้ำชุมพร		5.44	3.90	4.56	5.94	1.88	21.72	3.78	4.62	2.30	1.29	11.99
4. เกาะเสม็ด		4.08	3.90	4.56	5.94	2.82	21.30	3.78	4.62	3.45	1.29	13.14
5. เกาะมัดตรา		5.44	5.20	4.56	7.92	2.82	25.94	3.78	4.62	4.60	1.72	14.72
6. เกาะริงกาจิว		4.08	2.60	3.04	5.94	2.82	18.48	3.78	4.62	3.45	1.29	13.14
7. เกาะทองหลาง		4.08	3.90	4.56	5.94	2.82	21.30	3.78	4.62	3.45	1.72	13.57
8. เกาะไข่		5.44	3.90	4.56	7.92	3.76	25.58	3.78	4.62	3.45	2.15	14.00
9. เกาะทะลุ		4.08	1.30	3.04	5.94	3.76	18.12	3.78	4.62	3.45	1.72	13.57
10. เกาะจรเข้		4.08	2.60	4.56	3.96	2.82	18.02	3.78	4.62	3.45	1.29	13.14
11. เกาะง่ามน้อย, ง่ามใหญ่		4.08	1.30	3.04	3.96	3.76	16.14	3.78	4.62	3.45	1.72	13.57
12. เกาะมะพร้าว		4.08	2.60	3.04	5.94	3.76	19.42	3.78	4.62	3.45	1.72	13.57
13. เกาะพิทักษ์		4.08	5.20	4.56	5.94	3.76	23.54	3.78	4.62	3.45	1.72	13.57
14. หาดทรายครภาพ		6.80	5.20	5.56	3.96	2.82	23.34	3.78	4.62	2.30	1.29	11.99

ตารางที่ 4.7 (ต่อ)

ตัวแปร	ความพร้อมในการรับนักท่องเที่ยว					รวม	สภาพแวดล้อมของแหล่งท่องเที่ยว				รวม
	สภาพการเข้าถึง	สิ่งอำนวยความสะดวก	ข้อจำกัดในการรับนักท่องเที่ยว	ชื่อเสียงในปัจจุบัน	คุณค่าในตัวเอง		สภาพภูมิประเทศ	นิเวศ	การใช้ที่ดิน	สันตนาการและสุนทรียภาพ	
แหล่งท่องเที่ยว	(1.36)	(1.30)	(1.52)	(1.98)	(0.94)		(1.26)	(1.54)	(1.15)	(0.43)	
15. ทาดทรายรี	6.80	3.90	7.60	9.90	4.70	32.90	3.78	6.16	4.60	1.72	16.26
16. ศาลกรมหลวงชุมพร	6.80	5.20	7.60	9.90	4.70	34.20	5.04	6.16	4.60	1.72	17.52
17. อ่าวทุ่งวัวแล่น	4.08	6.50	6.08	7.92	3.76	28.34	5.04	6.16	3.45	1.72	16.37
18. ถ้ำน้ำลอดเขาพลู	5.44	5.20	6.08	3.96	1.88	22.56	3.78	3.08	2.30	1.29	10.45
19. น้ำตกทุ่งยอ	5.44	2.60	6.08	3.96	1.88	19.96	2.52	3.08	2.30	0.43	8.33
20. ทาดบางมูล	4.08	3.90	4.56	5.94	3.76	22.24	3.78	4.62	3.45	1.72	13.57
21. แหลมแท่น	4.08	2.60	3.04	5.94	1.88	17.54	3.78	4.62	4.60	0.86	13.86
22. ทาดอรุโฆทัย	6.80	5.20	7.60	7.92	2.82	30.34	3.78	6.16	4.60	1.29	15.83
23. หมู่บ้านประมงอ่าวมะม่วง	4.08	2.60	4.56	3.96	2.82	18.02	5.04	6.16	3.45	1.29	15.94
24. วัดถ้ำขวัญเมือง	6.80	5.20	7.60	5.94	2.82	28.36	6.30	6.16	3.45	1.72	17.63
25. ถ้ำเขาเกรียบ	5.44	3.90	6.08	5.94	1.88	23.24	3.78	6.16	3.45	1.72	15.11
26. วัดถ้ำเขาเงิน	4.08	3.90	6.08	5.94	1.88	21.88	3.78	4.62	3.45	1.29	13.14
27. อุทยานแห่งชาติคลองเพรา	4.08	5.20	4.56	7.92	3.76	25.52	5.04	7.70	5.75	1.29	19.78
28. ถ้ำธารลอดใหญ่, น้อย	2.72	5.20	4.56	5.94	2.82	21.24	5.04	6.16	3.45	1.29	15.94

ตารางที่ 4.7 (ต่อ)

ตัวแปร	ความพร้อมในการรับนักท่องเที่ยว					รวม	สภาพแวดล้อมของแหล่งท่องเที่ยว				รวม
	สภาพการเข้าถึง	สิ่งอำนวยความสะดวก	ข้อจำกัดในการรับนักท่องเที่ยว	ชื่อเสียงในปัจจุบัน	คุณค่าในตัวเอง		สภาพภูมิประเทศ	นิเวศวิทยา	การใช้ที่ดิน	สันตนาการและสุนทรียภาพ	
แหล่งท่องเที่ยว	(1.36)	(1.30)	(1.52)	(1.98)	(0.94)		(1.26)	(1.54)	(1.15)	(0.43)	
28. ถ้าธารลอดใหญ่, น้อย	2.72	5.20	4.56	5.94	2.82	21.24	5.04	6.16	3.45	1.29	15.94
29. งานวันกาแฟสวี	5.44	3.90	6.08	7.92	3.76	27.10	3.78	4.62	3.45	1.72	13.57
30. งานประเพณีสงกรานต์	5.44	3.90	6.08	5.94	3.76	25.12	3.78	4.62	3.45	1.72	13.57
31. งานขึ้นถ้ำบ้านรับร่อ	5.44	5.20	4.56	5.94	3.76	24.90	3.78	4.62	3.45	2.15	14.00
32. งานเกษตรชุมพร	6.80	3.90	6.08	5.94	3.76	26.48	3.78	4.62	3.45	1.72	13.57
33. งานผลไม้หลังสวน	5.44	3.90	6.08	7.92	4.70	28.04	3.78	4.62	3.45	2.15	14.00
34. ประเพณีรับส่งตายาย	2.72	3.90	3.04	5.94	2.82	18.42	3.78	4.62	3.45	1.29	13.14
35. งานประเพณีแห่พระแข่งเรือ	4.08	2.60	6.08	7.92	3.76	24.44	3.78	4.62	3.45	1.72	13.57
36. งานเทิดพระเกียรติกรมหลวงชุมพร เขตอุดมศักดิ์	6.80	3.90	6.08	9.90	3.76	30.44	3.78	4.62	3.45	2.15	14.00
37. การดำเนินกิจกรรมประจักษ์และตกลปลา	4.08	3.90	4.56	7.92	4.70	25.16	5.04	6.16	3.45	2.15	16.80

3. การจำแนกกลุ่มแหล่งท่องเที่ยวตามลำดับความสำคัญ

จากการให้คะแนนความสำคัญ และปรับคะแนนตามที่ได้กล่าวมาแล้ว จะได้คะแนนที่บอกความสำคัญของแหล่งท่องเที่ยวในด้านความพร้อมในการรับนักท่องเที่ยว และสภาพแวดล้อมของแหล่งท่องเที่ยววัน ๆ ทั้ง 37 แห่ง และนำมาจัดกลุ่มแหล่งท่องเที่ยวตามลำดับความสำคัญ โดยพิจารณาจากกราฟแสดงความสัมพันธ์ระหว่างแกนนอนและแกนตั้ง โดยให้แกนนอน (แกน Y) เป็นค่าความพร้อมในการรับนักท่องเที่ยว โดยมี $\bar{y} = 23.92$ คะแนนสูงสุดของความพร้อมที่แหล่งท่องเที่ยวได้รับคือ 34.20 คะแนนต่ำสุดคือ 16.14 ส่วนแกนตั้ง (แกน X) เป็นคะแนนของสภาพแวดล้อม โดยมี $\bar{x} = 14.27$ คะแนนสูงสุดของสภาพแวดล้อมที่แหล่งท่องเที่ยวได้คือ 19.78 คะแนนต่ำสุดคือ 8.33 เมื่อพิจารณาการกระจุกตัวของแหล่งท่องเที่ยวประกอบกับเส้น \bar{x} และ \bar{y} แล้วจะสามารถแบ่งแหล่งท่องเที่ยวออกเป็น 4 กลุ่มใหญ่ ดังนี้ (แผนภูมิที่ 4.2)

กลุ่มที่ 1 แหล่งท่องเที่ยวที่มีความพร้อมในการรับนักท่องเที่ยวและมีสภาพแวดล้อมของแหล่งท่องเที่ยวอยู่ในระดับสูงมีจำนวน 10 แห่ง คือ

- | | |
|------------------------|-------------------------------|
| - ถ้ำรับร่อ | - อ่าวทุ่งวัวแล่น |
| - สวนอุทยานน้ำตกกะเปาะ | - หาดอรุโฆทัย |
| - เกาะมัดตรา | - วัดถ้ำขี้วัวเมือง |
| - หาดทรายรี | - อุทยานแห่งชาติคลองเพรา |
| - ศาลกรมหลวงชุมพร | - การดำน้ำ ชมปะการัง และตกปลา |

กลุ่มที่ 2 แหล่งท่องเที่ยวที่มีความพร้อมในการรับนักท่องเที่ยวสูง แต่มีสภาพแวดล้อมของแหล่งท่องเที่ยวอยู่ในระดับต่ำกว่าค่าเฉลี่ยมีจำนวน 8 แห่ง คือ

- | | |
|------------------------|--------------------------------------|
| - เกาะไข | - งานเกษตรชุมพร |
| - งานวันกาแฟสวี | - งานผลไม้หลังสวน |
| - งานประเพณีสงกรานต์ | - งานประเพณีแห่พระแข่งเรือ |
| - งานขึ้นถ้ำบ้านรับร่อ | - งานเทศกาลเที่ยวชมทิวทัศน์หาดทรายรี |

กลุ่มที่ 3 แหล่งท่องเที่ยวที่มีความพร้อมในการรับนักท่องเที่ยวอยู่ในระดับต่ำกว่าค่าเฉลี่ย แต่มีสภาพแวดล้อมของแหล่งท่องเที่ยวสูงมีจำนวน 3 แห่ง คือ

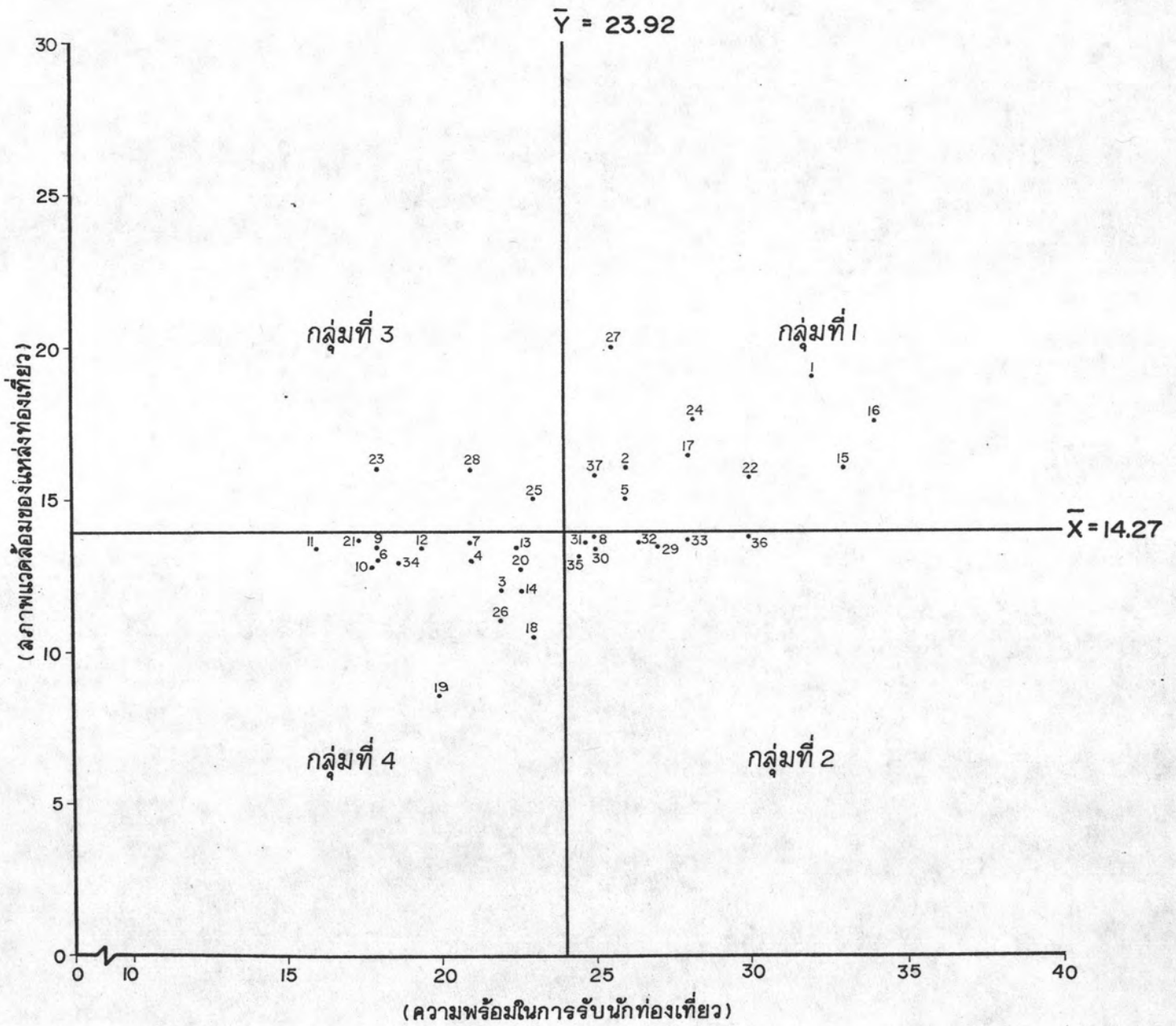
- หมู่บ้านประมงอ่าวมะม่วง
- ถ้ำเขาเกรียบ
- ถ้ำธารลอดใหญ่, ถ้ำธารลอดน้อย

กลุ่มที่ 4 แหล่งท่องเที่ยวที่มีความพร้อมในการรับนักท่องเที่ยว และมีสภาพแวดล้อมของแหล่งท่องเที่ยวอยู่ในระดับต่ำ มีจำนวน 16 แห่งคือ

- | | |
|------------------------------|----------------------|
| - ปากน้ำชุมพร | - หาดบางมูล |
| - เกาะเสม็ด | - แหลมแท่น |
| - เกาะทองหลาง | - เกาะรังกาจิว |
| - เกาะจรเข้ | - เกาะทะลุ |
| - เกาะง่ามน้อย, เกาะง่ามใหญ่ | - วัดถ้ำเขาเงิน |
| - เกาะพิทักษ์ | - ประเพณีรับส่งตายาย |
| - เกาะมะพร้าว | - ถ้ำน้ำลอด เขาพลู |
| - หาดทรายครภาพ | |
| - น้ำตกทุ่งยอ | |

หมายเหตุ : แหล่งท่องเที่ยวกลุ่มที่ 1 มีศักยภาพสูง
 แหล่งท่องเที่ยวกลุ่มที่ 2 มีศักยภาพค่อนข้างสูง
 แหล่งท่องเที่ยวกลุ่มที่ 3 มีศักยภาพปานกลาง
 แหล่งท่องเที่ยวกลุ่มที่ 4 มีศักยภาพต่ำ

แผนภูมิ 4.1 แสดงการจัดกลุ่มแหล่งท่องเที่ยว จำแนกตามคะแนนความสำคัญ






แนวทางการพัฒนาการท่องเที่ยวจังหวัดชุมพร

แสดง : การจำแนกกลุ่มแหล่งท่องเที่ยวตามลำดับความสำคัญ

- กลุ่มที่ 1 : ศักยภาพสูง
- ⊕ กลุ่มที่ 2 : ศักยภาพค่อนข้างสูง
- ★ กลุ่มที่ 3 : ศักยภาพปานกลาง
- ☆ กลุ่มที่ 4 : ศักยภาพต่ำ

มาตราส่วน



แผนที่

4.2

ที่มา : ดำรงภาคดนาม, 2529.

4. การจำแนกกลุ่มแหล่งท่องเที่ยวตามการรวมตัวกันในพื้นที่

การแบ่งกลุ่มแหล่งท่องเที่ยวในรูปแบบนี้ได้พิจารณาโดยคำนึงจุดที่ตั้งของแหล่งท่องเที่ยวประเภทต่าง ๆ ที่อยู่ในพื้นที่ใกล้เคียงกัน หรืออยู่ในเส้นทางการเดินทางเดียวกัน เข้าด้วยกัน เพื่อประโยชน์ในการจัดรูปแบบการท่องเที่ยวที่เหมาะสม แหล่งท่องเที่ยวที่อยู่ในกรณีนี้สามารถแยกได้ 4 กลุ่ม ดังนี้คือ

4.1 กลุ่ม A

ได้แก่แหล่งท่องเที่ยวที่ตั้งอยู่ในเขตอำเภอปะทิว และอำเภอท่าแซะ ประกอบด้วยแหล่งท่องเที่ยวต่าง ๆ จำนวน 7 แห่ง เป็นแหล่งท่องเที่ยวประเภทธรรมชาติ 6 แห่ง และแหล่งท่องเที่ยวประเภทศิลปวัฒนธรรม งานประเพณีและกิจกรรม จำนวน 1 แห่ง มีศักยภาพต่างกัันดังนี้

- แหล่งท่องเที่ยวที่มีศักยภาพสูง จำนวน 3 แห่ง ได้แก่ ถ้ำรับร่อ วนอุทยานน้ำตก กะเปาะ การดำน้ำชมปะการังบริเวณเกาะไข
- แหล่งท่องเที่ยวที่มีศักยภาพค่อนข้างสูง จำนวน 1 แห่ง ได้แก่ เกาะไข
- แหล่งท่องเที่ยวที่มีศักยภาพต่ำ จำนวน 3 แห่ง ได้แก่ น้ำตกทุ่งยอด หาดบางมูล และแหลมแท่น

4.2 กลุ่ม B

ได้แก่แหล่งท่องเที่ยวที่ตั้งอยู่ในเขตอำเภอเมืองชุมพร ประกอบด้วยแหล่งท่องเที่ยวต่าง ๆ จำนวน 12 แห่ง เป็นแหล่งท่องเที่ยวประเภทธรรมชาติ จำนวน 10 แห่ง แหล่งท่องเที่ยวประเภทโบราณวัตถุสถาน และศาสนา จำนวน 1 แห่ง และแหล่งท่องเที่ยวประเภทศิลปวัฒนธรรม งานประเพณี และกิจกรรมจำนวน 1 แห่ง มีศักยภาพต่างกััน ดังนี้

- แหล่งท่องเที่ยวที่มีศักยภาพสูง จำนวน 5 แห่ง ได้แก่ ศาลกรมหลวงชุมพรฯ หาดทรายรี อ่าวทุ่งวัวแล่น เกาะมัดตรา การดำน้ำชมปะการังบริเวณเกาะง่ามใหญ่ เกาะจระเข้
- แหล่งท่องเที่ยวที่มีศักยภาพต่ำ จำนวน 7 แห่ง ได้แก่ หาดภราดรภาพ ปากน้ำชุมพร เกาะเสม็ด เกาะทองกลาง เกาะริงกาจิว เกาะง่ามน้อย, ง่ามใหญ่ และเกาะจระเข้

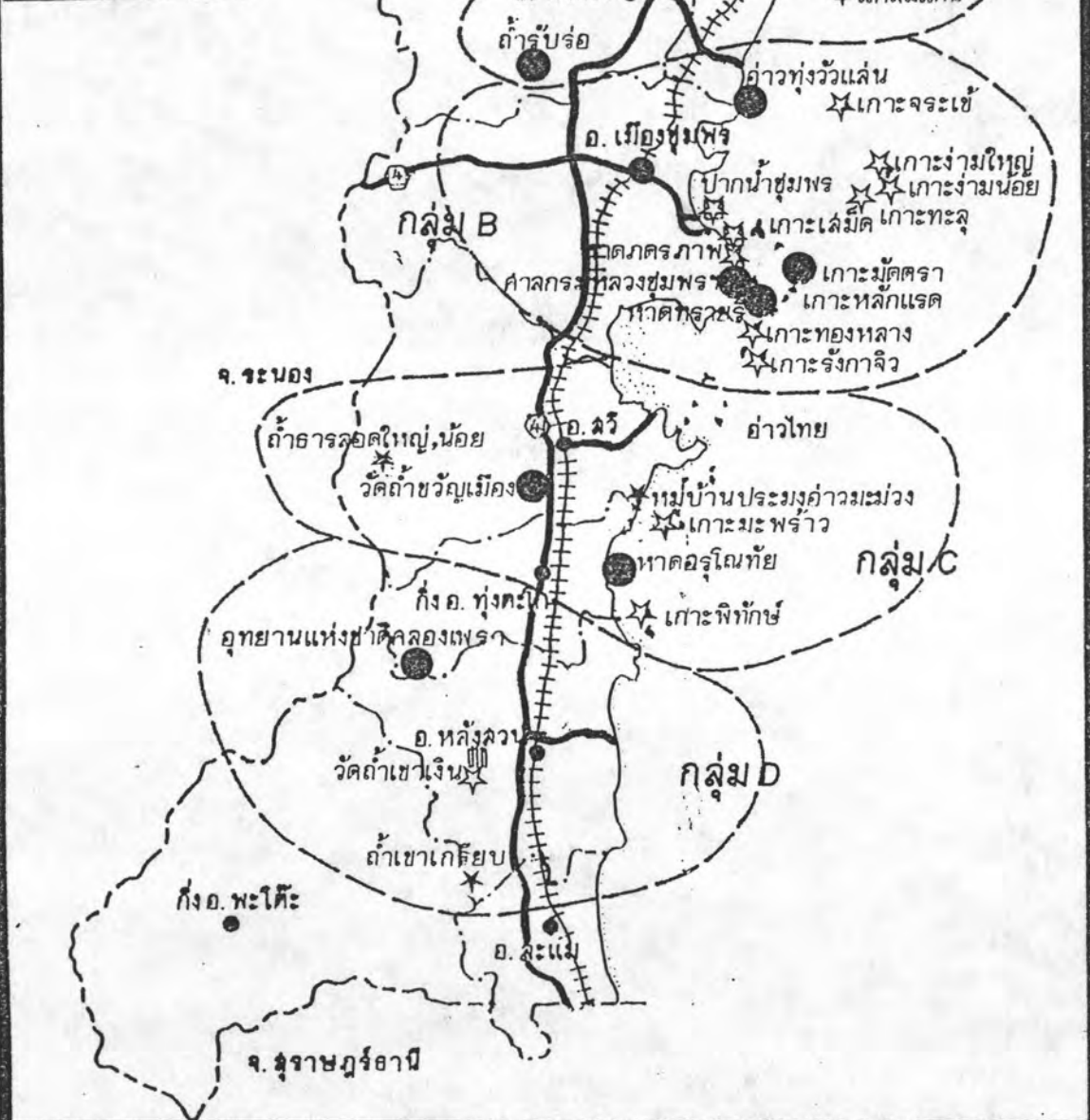
4.3 กลุ่ม C

ได้แก่แหล่งท่องเที่ยวที่ตั้งอยู่ในเขตอำเภอสวี และกิ่งอำเภอดะโกล (ฝั่งตะวันออกของทางหลวงแผ่นดินหมายเลข 4) ประกอบด้วยแหล่งท่องเที่ยวต่าง ๆ จำนวน 6 แห่ง เป็นแหล่งท่องเที่ยวประเภทธรรมชาติ 4 แห่ง แหล่งท่องเที่ยวประเภทโบราณวัตถุสถาน และศาสนา จำนวน 1 แห่ง และแหล่งท่องเที่ยวประเภทศิลปวัฒนธรรม งานประเพณี และกิจกรรม 1 แห่ง มีศักยภาพต่างกันดังนี้

- แหล่งท่องเที่ยวที่มีศักยภาพสูง จำนวน 2 แห่ง ได้แก่ หาดอรุณทัย และวัดถ้ำขี้ผึ้งเมือง
- แหล่งท่องเที่ยวที่มีศักยภาพปานกลาง จำนวน 2 แห่ง ได้แก่ หมู่บ้านประมงอ่าวมะม่วง ถ้ำธารลอดใหญ่, ถ้ำธารลอดน้อย
- แหล่งท่องเที่ยวที่มีศักยภาพต่ำ จำนวน 2 แห่ง ได้แก่ เกาะมะพร้าว และเกาะพิทักษ์

4.4 กลุ่ม D

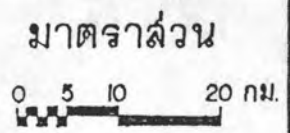
ได้แก่แหล่งท่องเที่ยวที่ตั้งอยู่ในเขตอำเภอลำสนวน และกิ่งอำเภอทุ่งตะโก (ฝั่งตะวันตกของทางหลวงแผ่นดินหมายเลข 4) ประกอบด้วยแหล่งท่องเที่ยวต่าง ๆ จำนวน 3 แห่ง เป็นแหล่งท่องเที่ยวประเภทธรรมชาติ 2 แห่ง และแหล่งท่องเที่ยวประเภท โบราณวัตถุสถาน และศาสนา 1 แห่ง มีศักยภาพต่างกันดังนี้



แนวทางการพัฒนาการท่องเที่ยวจังหวัดชุมพร

แสดง : การจำแนกกลุ่มแหล่งท่องเที่ยวตามการรวมตัวกันในพื้นที่

กลุ่มแหล่งท่องเที่ยว



แผนที่
4.3

ที่มา : สำรวจภาคสนาม, 2529.

- แหล่งท่องเที่ยวที่มีศักยภาพสูง จำนวน 1 แห่ง ได้แก่ อุทยานแห่งชาติคลองเพรา

- แหล่งท่องเที่ยวที่มีศักยภาพปานกลาง จำนวน 1 แห่ง ได้แก่ ถ้ำเขาเกรียบ

- แหล่งท่องเที่ยวที่มีศักยภาพต่ำ จำนวน 1 แห่ง ได้แก่ วัดถ้ำเขาเงิน

เมื่อได้จำแนกกลุ่มแหล่งท่องเที่ยวตามลำดับความสำคัญ และตามการรวมตัวกันในพื้นที่แล้ว สามารถที่จะนำมาพิจารณาในการตัดสินใจที่จะเลือกพัฒนาแหล่งท่องเที่ยวตามลำดับก่อน-หลัง โดยพัฒนาแหล่งท่องเที่ยวที่มีความพร้อมในการรองรับนักท่องเที่ยว และมีสภาพแวดล้อมของแหล่งท่องเที่ยวอยู่ในเกณฑ์สูง คือ มีศักยภาพสูงก่อน อันได้แก่แหล่งท่องเที่ยวต่าง ๆ ในกลุ่มที่ 1 เพื่อที่จะเป็นแหล่งท่องเที่ยวที่จะสร้างความดึงดูดใจหรือความประทับใจแก่นักท่องเที่ยว เพราะในการพัฒนาแหล่งท่องเที่ยวที่มีศักยภาพสูงที่สุด จะใช้งบประมาณและระยะเวลาในการพัฒนาน้อยกว่าแหล่งท่องเที่ยวอื่น ซึ่งผลตอบแทนที่จะได้รับก็ใช้ระยะเวลาสั้นกว่าหลังจากที่พัฒนาแหล่งท่องเที่ยวในกลุ่มที่ 1 แล้ว ก็พัฒนาแหล่งท่องเที่ยวกลุ่มที่ 2, 3 และ 4 ตามลำดับ ในขณะที่ทำการพัฒนาแหล่งท่องเที่ยวที่มีศักยภาพสูงอยู่นั้น แหล่งท่องเที่ยวอื่นที่มีศักยภาพที่ต่ำกว่าซึ่งรอรับการพัฒนาในลำดับต่อไป สมควรที่จะได้รับการดูแลรักษาและอนุรักษ์สภาพแวดล้อมเดิมไว้ไม่ให้เสื่อมโทรมลงไปกว่าเดิม เพื่อเตรียมการไว้ให้มีการพัฒนารับกับแหล่งท่องเที่ยวกลุ่มแรก ๆ ต่อไป

สรุป

จังหวัดชุมพรประกอบไปด้วยแหล่งท่องเที่ยวต่าง ๆ จำนวน 37 แห่ง เป็นแหล่งท่องเที่ยวทางธรรมชาติมากที่สุด จำนวน 23 แห่ง แหล่งท่องเที่ยวประเภทโบราณวัตถุสถานและศาสนา 3 แห่ง และแหล่งท่องเที่ยวประเภทศิลปวัฒนธรรมประเพณีและกิจกรรม 11 แห่ง แหล่งท่องเที่ยวทั้ง 37 แห่งนี้ เมื่อพิจารณาถึงคุณค่าในตัวเองด้านความพร้อมในการรับนักท่องเที่ยว และสภาพแวดล้อมของแหล่งท่องเที่ยวแล้ว พบว่าสามารถจัดกลุ่มแหล่งท่องเที่ยว ตามลำดับศักยภาพ

ได้ 4 กลุ่มใหญ่ คือ กลุ่มที่ 1 แหล่งท่องเที่ยวที่มีศักยภาพสูง สมควรที่จะได้รับการพัฒนาเป็นลำดับแรกสุด มีอยู่ 10 แห่ง ได้แก่ ถ้ำรับร่อ อ่าวทุ่งวัวแล่น วนอุทยานน้ำตกกะเปาะ หาดอรุณไฉย เกาะมัตตรา วัดถ้ำขี้ผึ้งเมือง หาดทรายรี อุทยานแห่งชาติคลองเพรา ศาลกรมหลวงชุมพรฯ และการดำน้ำ ชมปะการัง และตกลา กลุ่มที่ 2 แหล่งท่องเที่ยวที่มีศักยภาพค่อนข้างสูง สมควรที่จะได้รับการพัฒนาส่งเสริมเป็นลำดับรองจากกลุ่มที่ 1 ได้แก่ เกาะไข และแหล่งท่องเที่ยวที่เป็นงานประเพณีหรือเทศกาลของจังหวัดเป็นส่วนใหญ่ อาทิ งานเกษตรชุมพร งานวันกาแฟสวี งานผลไม้หลังสวน งานประเพณีสงกรานต์ งานประเพณีแห่พระแข่งเรือ งานขึ้นถ้ำบ้านรับร่อ และงานเทศกาลพระเกียรติกกรมหลวงชุมพรฯ กลุ่มที่ 3 เป็นแหล่งท่องเที่ยวที่มีศักยภาพปานกลาง มีอยู่ 3 แห่ง คือ หมู่บ้านประมงอ่าวมะม่วง ถ้ำเขาเกรียบและถ้ำธารลอดใหญ่ ถ้ำธารลอดน้อย และกลุ่มที่ 4 เป็นแหล่งท่องเที่ยวที่มีศักยภาพต่ำ ซึ่งจะต้องรอรับการพัฒนาในลำดับต่อ ๆ ไป

เมื่อพิจารณาจุดที่ตั้งของแหล่งท่องเที่ยวกลุ่มต่าง ๆ แล้ว จะพบว่าแหล่งท่องเที่ยวที่มีศักยภาพสูง จะกระจุกตัวอยู่ในเขตอำเภอเมืองชุมพรถึง 5 แห่ง นอกนั้นกระจายอยู่ในเขตอำเภออื่น ๆ อำเภอละ 1-2 แห่งเท่านั้น เป็นเหตุให้พื้นที่บริเวณอำเภอเมืองชุมพร (กลุ่ม B) ซึ่งมีความพร้อมในการรับนักท่องเที่ยวสูงอยู่แล้ว มีแนวโน้มสมควรได้รับการพัฒนาแหล่งท่องเที่ยวที่มีศักยภาพสูงเป็นอันดับแรกก่อนพื้นที่อื่น ๆ อีกบริเวณหนึ่งที่มีการกระจุกตัวของแหล่งท่องเที่ยวที่มีศักยภาพสูงลำดับรองลงมา ได้แก่ แหล่งท่องเที่ยวในเขตอำเภอสวี และกิ่งอำเภอทุ่งตะโก (กลุ่ม C) อันได้แก่ วัดถ้ำขี้ผึ้งเมือง และหาดอรุณไฉย ฯลฯ แหล่งท่องเที่ยวที่สมควรจะได้รับการพัฒนาในลำดับต่อมา ได้แก่ แหล่งท่องเที่ยวในพื้นที่ กลุ่ม A และกลุ่ม D ตามลำดับ โดยพิจารณาจากการกระจุกตัวของแหล่งท่องเที่ยวที่มีศักยภาพสูงรวมตัวกันมากดังกล่าว