

การกระจายของคำศัพท์ในจังหวัดสุโขทัย

ในการกระจายของคำศัพท์ในจังหวัดสุโขทัยนั้นปรากฏว่า หน่วยอรรถที่ไช้ทดสอบแต่ละหน่วยอรรถมีการกระจายของคำศัพท์ที่แตกต่างกัน ผู้วิจัยเห็นว่าการเสนอข้อมูลโดยไ้ระแผนที่จะช่วยให้มองเห็นการกระจายของคำศัพท์ในเขตพื้นที่ต่างๆได้ที่ดีที่สุด ดังนั้นในบทนี้ จะเป็นการเสนอแผนที่แสดงการกระจายของคำศัพท์ในจังหวัดจำนวน 60 แผนที่

ก. การสร้างแผนที่

แผนที่ที่ไ้แสดงการกระจายของคำศัพท์ในจังหวัดสุโขทัยนี้ ผู้วิจัยได้คัดแปลงมาจากแผนที่ประเทศไทย 1 : 50,000 ของกรมแผนที่ทหาร พิมพ์ครั้งที่ 1 - RTSD ลำดับชุด L 7017 แผนที่ไ้แสดงการกระจายของศัพท์แต่ละหน่วยอรรถจะมี 2 แผนที่แผนที่หนึ่งจะแสดงการกระจายของคำศัพท์ในบริเวณ 4 อำเภอ คือ อำเภอศรีสัชนาลัย อำเภอทุ่งเสลี่ยม อำเภอสวรรคโลก และอำเภอศรีนคร ส่วนแผนที่แผนที่สองจะแสดงการกระจายของคำศัพท์ในบริเวณ 5 อำเภอ ได้แก่ อำเภอศรีสำโรง อำเภอบ้านด่านลานหอย อำเภอเมืองสุโขทัย อำเภองงไกรลาศ และอำเภอคีรีมาศ จุดเก็บข้อมูลที่ปรากฏในแผนที่นี้ทั้งหมดเป็นจุดเก็บข้อมูลที่ไ้ส่งแบบสอบถามกลับคืนมารวมทั้งสิ้น 445 จุด ส่วนจุดเก็บข้อมูลที่ไ้ไม่ไ้ส่งแบบสอบถามกลับคืนมาจะไม่ปรากฏในแผนที่เพื่อป้องกันมิให้เกิดการสับสนในการอ่านแผนที่ แผนที่ไ้แสดงการกระจายของคำศัพท์ในจังหวัดสุโขทัยนี้ ผู้อ่านสามารถดูควบคู่ไปกับแผนที่แสดงตำแหน่งหมู่บ้านของแต่ละอำเภอ¹ ซึ่งในแผนที่แสดงตำแหน่งของหมู่บ้านนี้ จุดเก็บข้อมูลทุกจุดจะมีตัวเลขลำดับที่ของหมู่บ้านกำกับไว้ ผู้อ่านจะสามารถทราบไ้ความหมายเลขเหล่านั้นคือหมู่บ้านใดได้ โดยดูจากรายชื่อหมู่บ้านในภาคผนวก(ข)

1 อยู่ในภาคผนวก (ก)

ข. คำอธิบายประกอบการอ่านแผนที่

เพื่อให้ผู้อ่านเกิดการสับสนในการอ่านแผนที่ ผู้วิจัยจึงได้เลือกใช้สัญลักษณ์ทางเรขาคณิตเพื่อแสดงการกระจายของคำศัพท์ของภาษาไทยถิ่นแต่ละภาษา สัญลักษณ์เหล่านี้จะแตกต่างกันอย่างเห็นได้ชัด ผู้วิจัยได้จัดระบบการใช้สัญลักษณ์ไว้ดังนี้

1. สัญลักษณ์พื้นฐานที่ใช้แสดงการกระจายของศัพท์แต่ละภาษา มีดังนี้

- แสดงการกระจายของศัพท์ภาษาไทยถิ่นกลาง
- แสดงการกระจายของศัพท์ภาษาไทยถิ่นเหนือ
- แสดงการกระจายของศัพท์ภาษาไทยถิ่นอีสาน
- k แสดงการกระจายของศัพท์ภาษากะเหรี่ยง
- แสดงการกระจายของศัพท์เฉพาะถิ่น

2. สำหรับศัพท์ที่มีรูปแปร (variants) จะแสดงการกระจายของรูปแปรของศัพท์โดยเติมลายเส้นลงบนสัญลักษณ์พื้นฐานให้แตกต่างกัน เช่น สัญลักษณ์แสดงการกระจายของศัพท์ภาษาไทยถิ่นเหนือและรูปแปรของศัพท์ในหน่วยอรรถ "จอม" ได้แก่

- แสดงการกระจายของศัพท์ จอมก
- แสดงการกระจายของรูปแปร ห้วงก
- แสดงการกระจายของรูปแปร กรรบก
- แสดงการกระจายของรูปแปร กระบก
- แสดงการกระจายของรูปแปร กะบก

3. มีหน่วยอรรถบางหน่วยอรรถที่แทนด้วยศัพท์ภาษาไทยถิ่นหนึ่งถึงโคโค 2 ศัพท์ในการแสดงการกระจายของศัพท์หนึ่งและรูปแปรของศัพท์ยังคงใช้ระบบสัญลักษณ์ตามที่โคกล่าวถึงในข้อหนึ่งและข้อสองตามลำดับ ส่วนการแสดงการกระจายของศัพท์ที่สอง ผู้วิจัยจะใช้สัญลักษณ์พื้นฐานในข้อหนึ่งแต่แลเงาให้เป็นสีคำทั้งหมด และถ้าศัพท์ที่สองมีรูปแปรก็จะใช้สัญลักษณ์พื้นฐานแสดง เช่นเดียวกันแต่แลเงาเพียงบางส่วนให้แตกต่างกัน

- แสดงการกระจายของศัพท์หนึ่ง กระโจน
- แสดงการกระจายของศัพท์ที่สอง กระโคก
- แสดงการกระจายของรูปแปรของศัพท์ที่สอง โคก

จากผลการวิเคราะห์ข้อมูลผู้วิจัยพบว่า หน่วยอรรถ "ปรอย ๆ" มีการแทนด้วยศัพท์เฉพาะถิ่นถึง 3 ศัพท์ ดังนั้นจึงต้องเพิ่มสัญลักษณ์สำหรับแสดงการกระจายของศัพท์เฉพาะถิ่นขึ้นอีกหนึ่งสัญลักษณ์ คือ แก้ว ซึ่งจะใช้แสดงการกระจายของศัพท์เฉพาะถิ่นที่ไม่มีรูปแบบเท่านั้น

4. เนื่องจากจุดเก็บข้อมูลบางจุดมีภาษาใช้หลายภาษา คำศัพท์ที่ใช้ก็เป็นคำศัพท์ของหลาย ๆ ภาษา เช่นเดียวกัน ในการแสดงการกระจายของศัพท์หลายภาษารวมกันนี้ผู้วิจัยใช้สัญลักษณ์พื้นฐานของแต่ละภาษามาประกอบกัน เช่น

- แสดงการกระจายของศัพท์ภาษาไทยถิ่นกลางและศัพท์ภาษาไทยถิ่นเหนือ
- แสดงการกระจายของศัพท์ภาษาไทยถิ่นกลางและศัพท์ภาษาไทยถิ่นอีสาน
- แสดงการกระจายของศัพท์ภาษาไทยถิ่นเหนือและศัพท์ภาษาไทยถิ่นอีสาน
- แสดงการกระจายของศัพท์ภาษาไทยถิ่นทั้งสาม คือ กลาง เหนือ และอีสาน
- แสดงการกระจายของศัพท์ภาษาไทยถิ่นกลาง และศัพท์เฉพาะถิ่น

5. เพื่อให้ผู้อ่านมองเห็นความแตกต่างของการใช้คำศัพท์ในแต่ละอำเภอได้ชัดเจนยิ่งขึ้น ผู้วิจัยจึงได้กำหนดสัญลักษณ์แสดงการกระจายของคำศัพท์ลงบนจุดเก็บข้อมูลเฉพาะจุดที่ใช้ศัพท์แตกต่างไปจากจุดเก็บข้อมูลส่วนใหญ่ของอำเภอนั้น ๆ¹ ส่วนศัพท์ที่จุดเก็บข้อมูลส่วนใหญ่ใช้เหมือนกันจะใช้สัญลักษณ์แทนเพียงสัญลักษณ์เดียว แต่จะเพิ่มเส้นตรงตามแนวนอนหลายเส้นขนานกันอยู่ภายในคอคอกทั้งรูปทรง เช่น

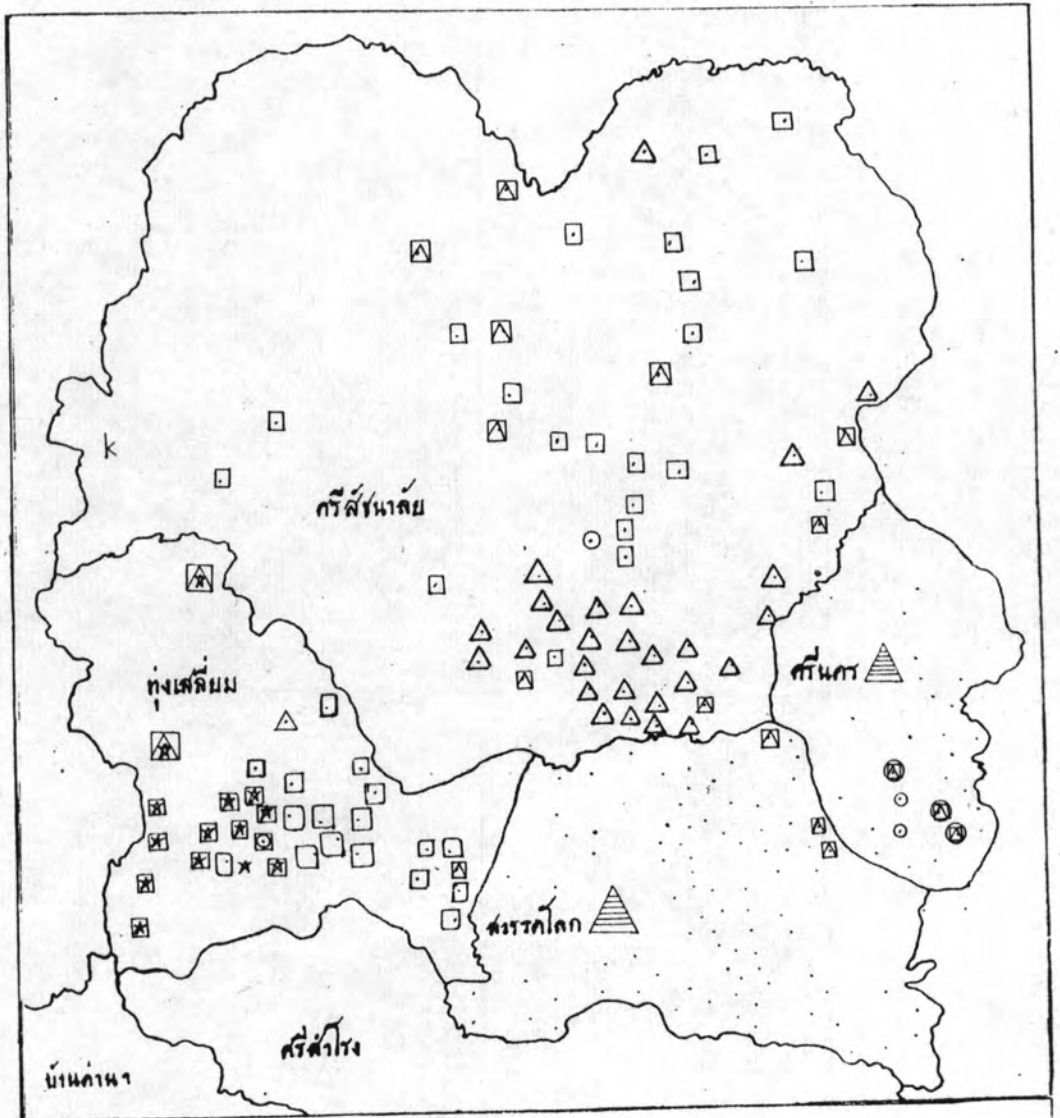
- แสดงว่าจุดเก็บข้อมูลทุกจุดที่ไม่มีสัญลักษณ์กำกับในอำเภอนั้นใช้ศัพท์ภาษาไทยถิ่นกลางทั้งหมด
- แสดงว่าจุดเก็บข้อมูลทุกจุดที่ไม่มีสัญลักษณ์กำกับในอำเภอนั้นใช้ศัพท์ภาษาไทยถิ่นเหนือทั้งหมด
- แสดงว่าจุดเก็บข้อมูลทุกจุดที่ไม่มีสัญลักษณ์กำกับในอำเภอนั้นใช้ศัพท์ภาษาไทยถิ่นอีสานทั้งหมด

¹ หมายถึง ร้อยละ 70 ขึ้นไปของจำนวนหมู่บ้านที่ส่งแบบสอบถามกลับคืนมาในแต่ละอำเภอ



แผนที่แสดงการกระจายของคำศัพท์ในจังหวัดสุโขทัย

มาตราส่วน ๑:๕๕๐,๐๐๐

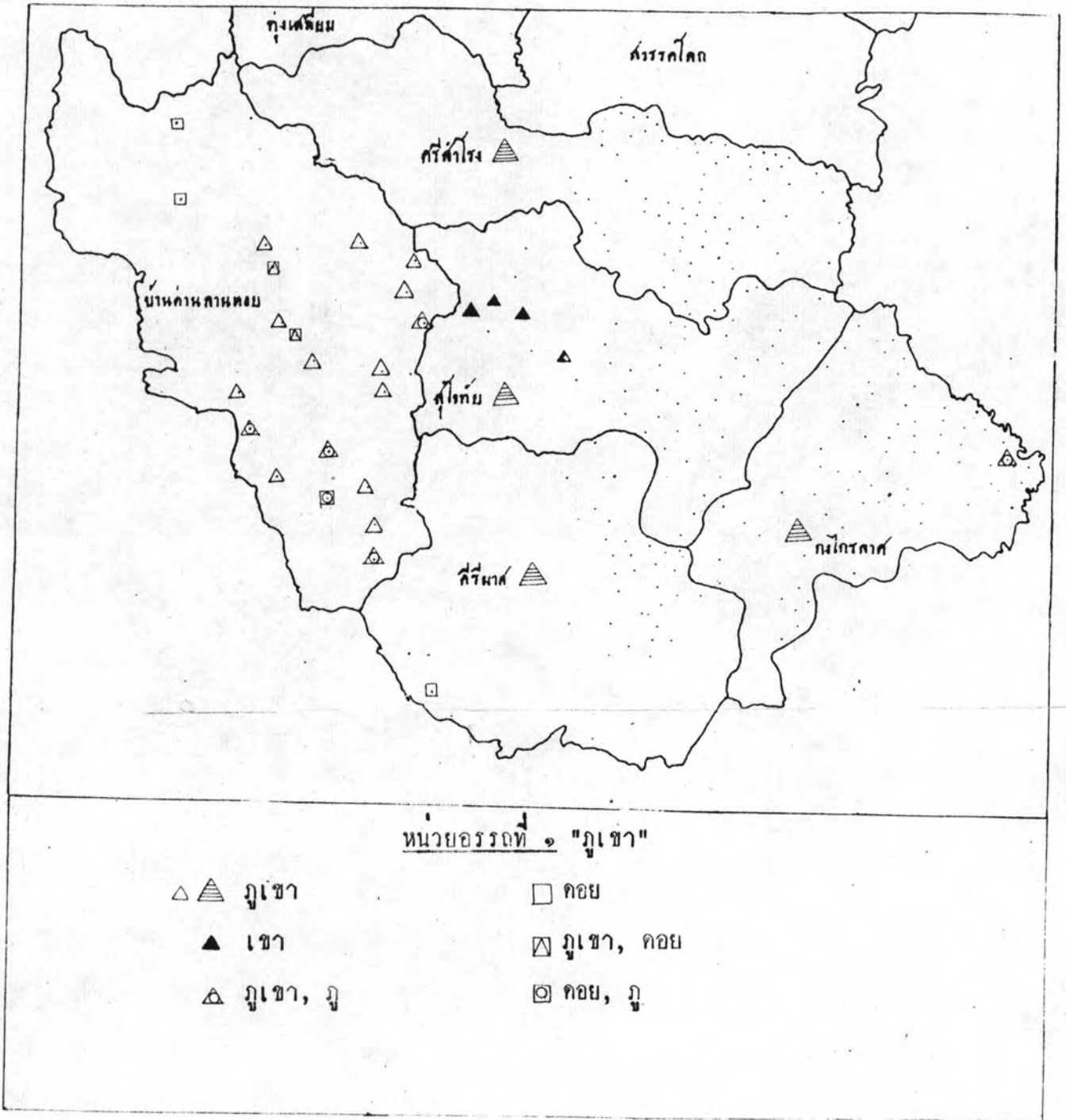


หน่วยบรรดที่ ๑ "ภูเขา"

- | | | | | | | | |
|---|-------|---|----------------|---|----------------|---|-------|
| △ | ภูเขา | □ | คอย | ○ | ภู | ☆ | โค |
| △ | ภูเขา | ◻ | ภูเขา, คอย | ⊙ | ภูเขา, คอย, ภู | k | ตาหลู |
| | | ⊞ | คอย, ภู | | | | |
| | | ⊠ | คอย, โค | | | | |
| | | ⊡ | ภูเขา, คอย, โค | | | | |

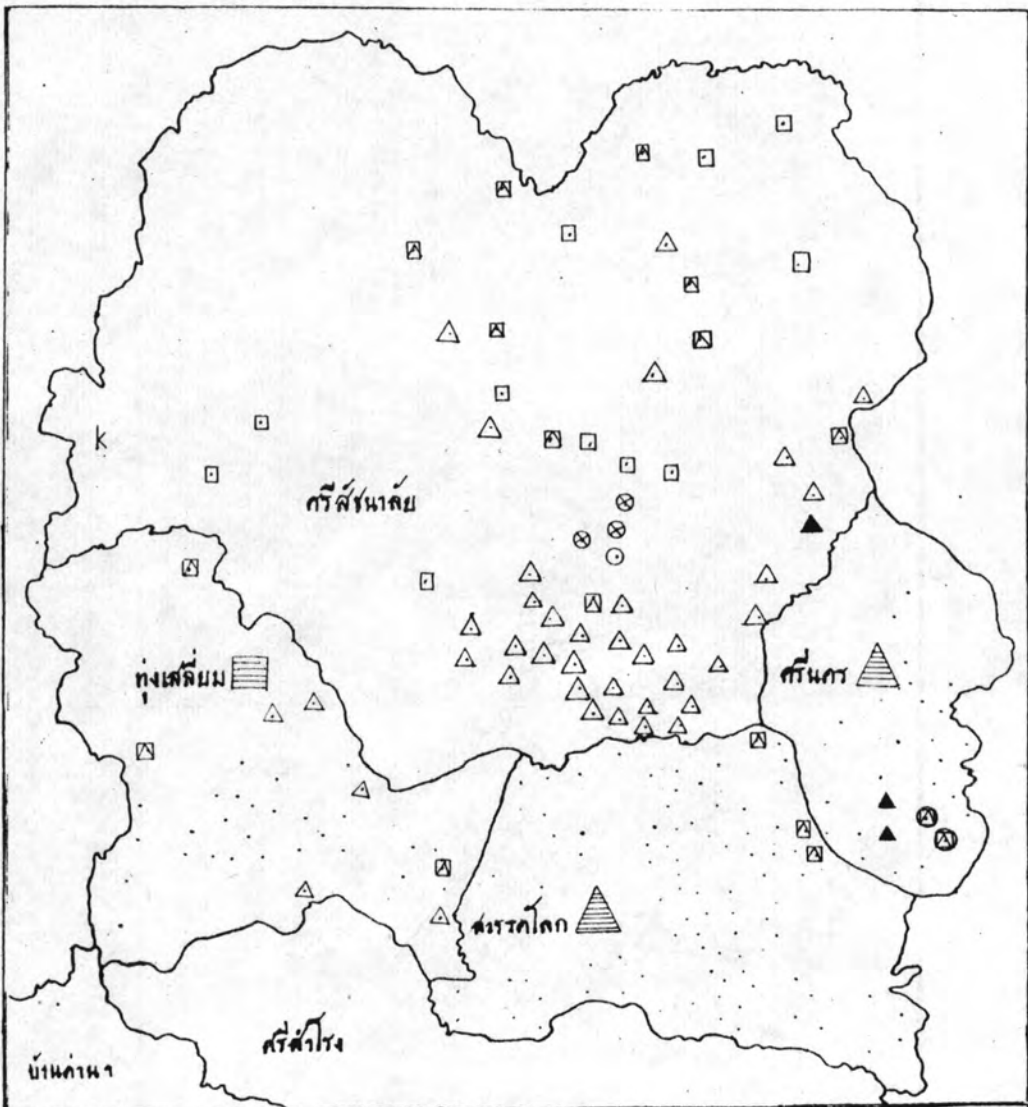
แผนที่แสดงการกระจายของคำศัพท์ในจังหวัดสุโขทัย

มาตราส่วน ๑:๕๕๐,๐๐๐



แผนที่แสดงการกระจายของคำศัพท์ในจังหวัดสุโขทัย

มาตราส่วน ๑:๕๕๐,๐๐๐

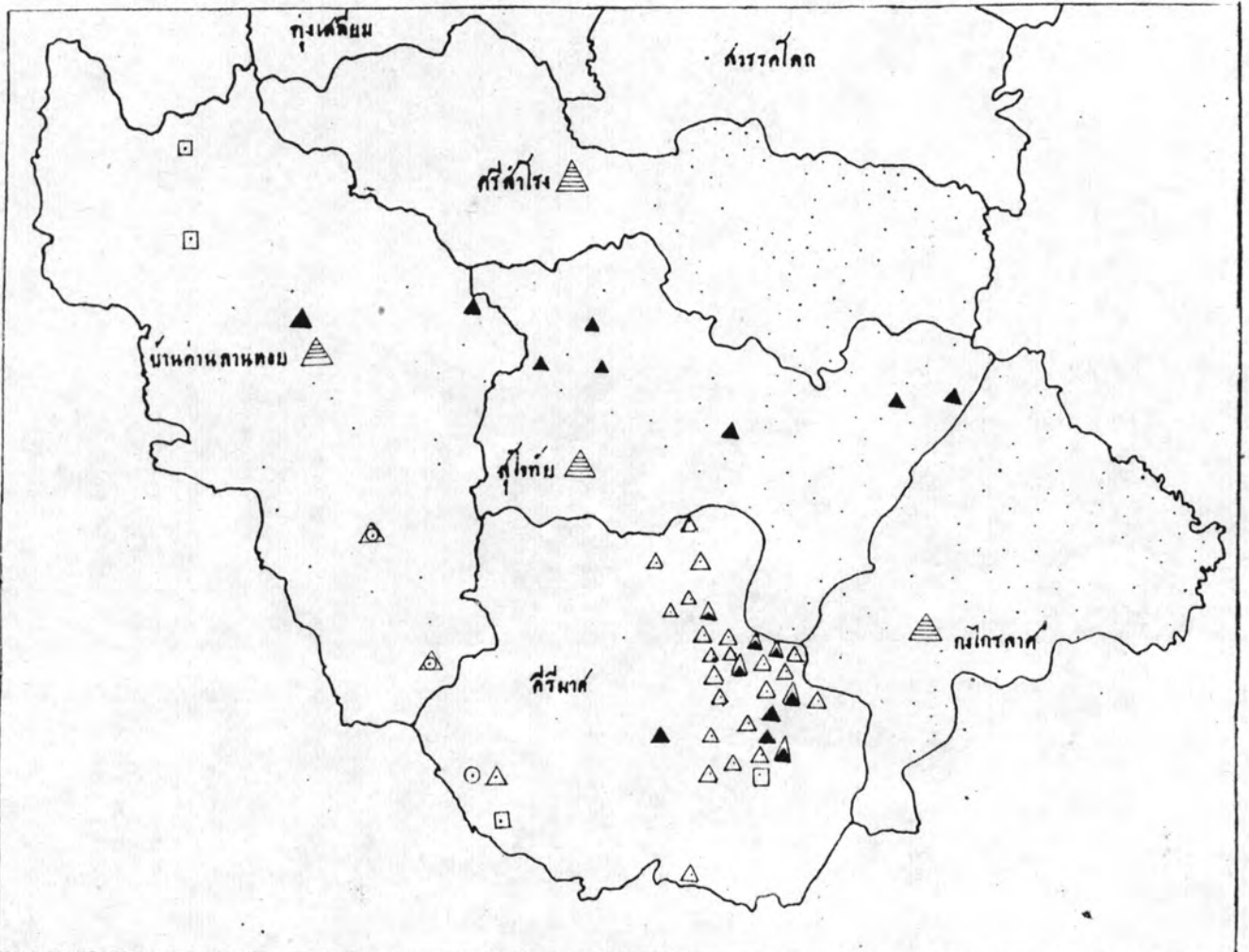


หน่วยวรรคที่ ๒ "กะลา"

- △ ▲ กะลา □ ▨ กะล้ง ○ ไม้ k เหมาะเปาะ
- ▲ กะโหลก ⊠ กะลา, กะล้ง ⊗ กะไม้
- ⊗ กะลา, กะล้ง, ไม้

แผนที่แสดงการกระจายของค่าพีทจังหวัดสุโขทัย

มาตราส่วน ๑:๕๕๐,๐๐๐

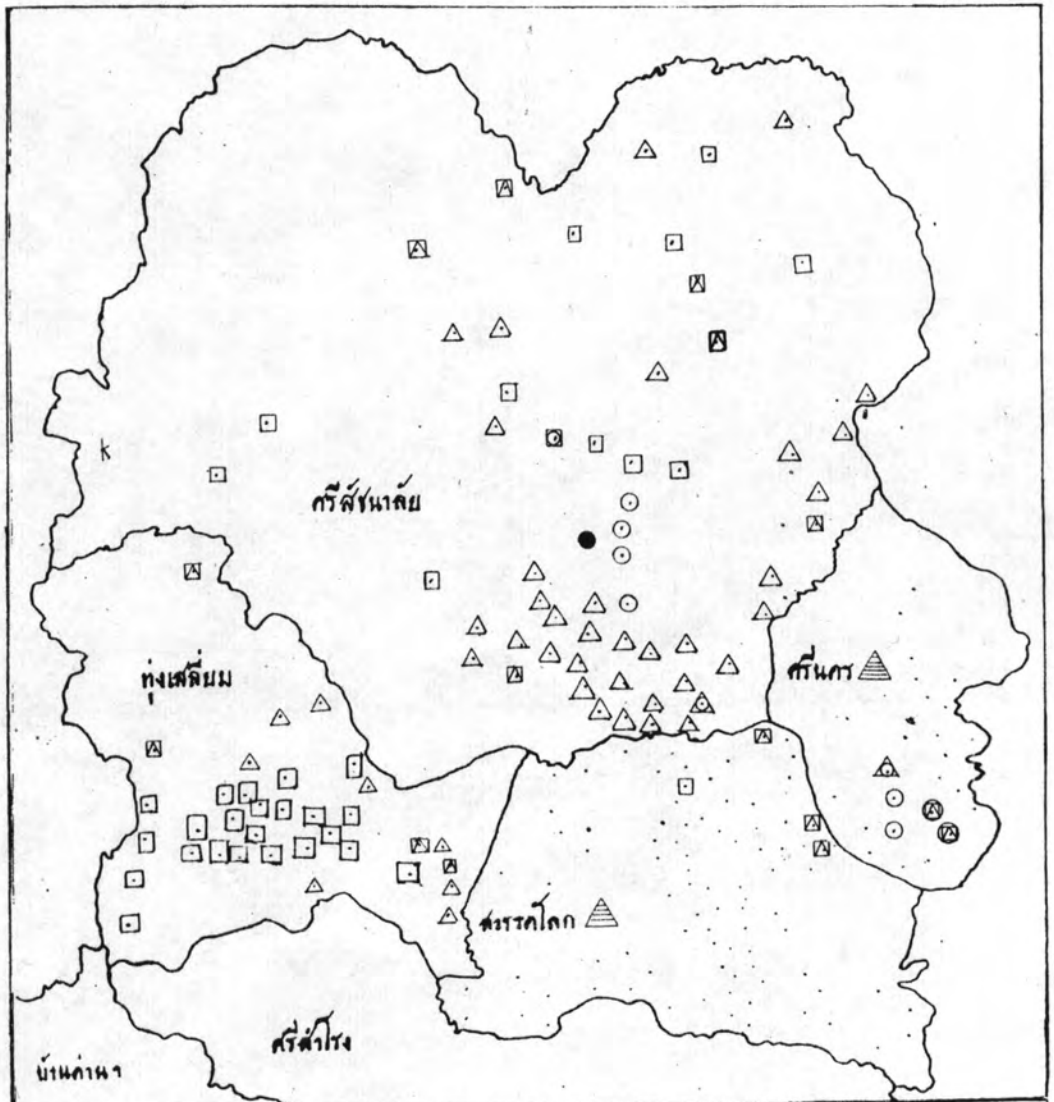


หน่วยบรรทัดที่ ๒ "กะลา"

- △ ▲ กะลา
- ▲ กะโลก
- ▲ กะลา, กะโลก
- △ กะลา, โป้
- กะลัง
- โป้

แผนที่แสดงการกระจายของคำศัพท์ในจังหวัดสุโขทัย

มาตราส่วน ๑:๕๕๐,๐๐๐

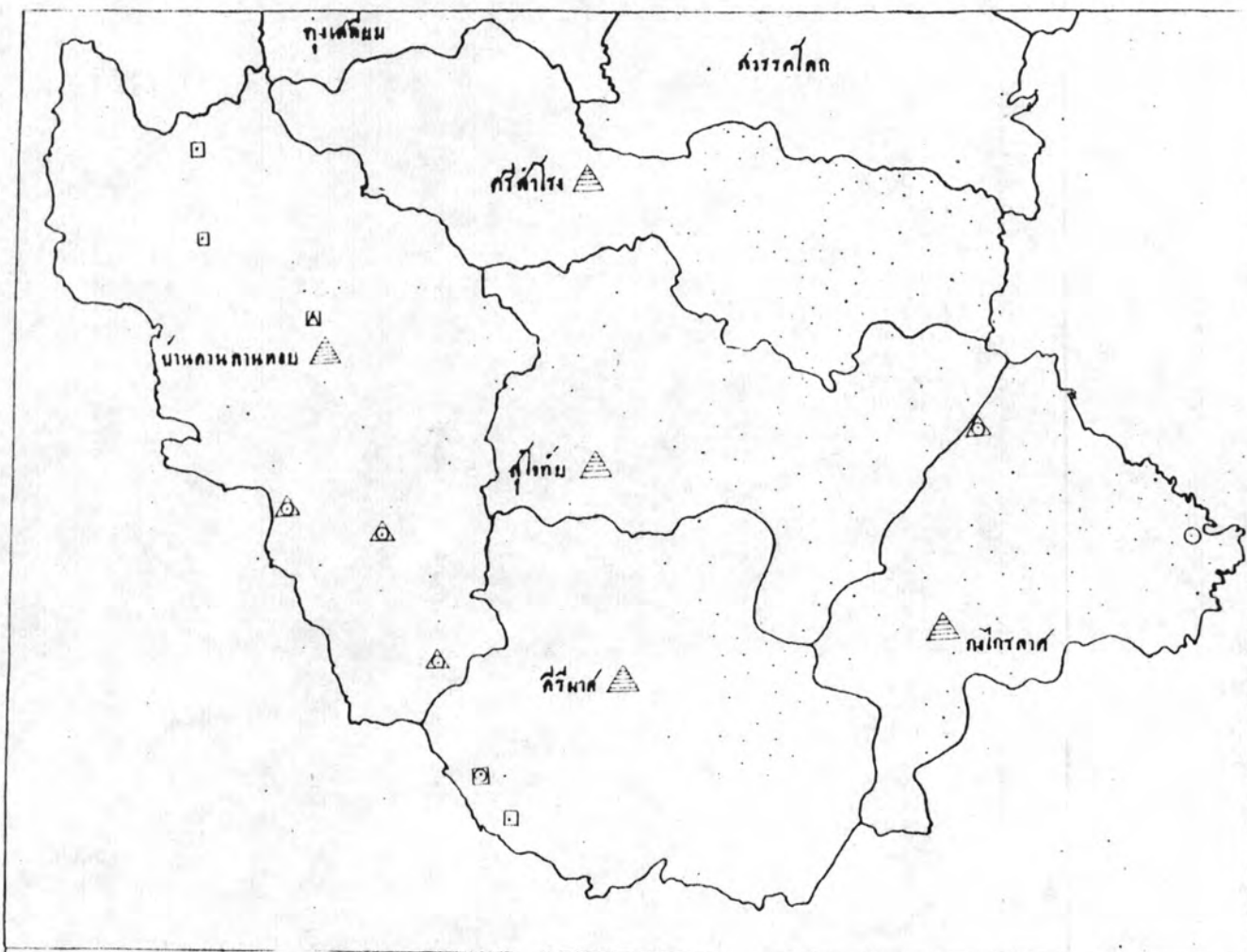


หน่วยบรรทัดที่ ๓ "พุก"

△	พุก	□	อู	○	เว้า	k	แต้
△	พุก, เว้า	◻	พุก, อู	●	ปาก		
		◻	อู, เว้า	⊗	พุก, อู, เว้า		

แผนที่แสดงการกระจายของค่าพีทในจังหวัดสุโขทัย

มาตราส่วน ๑:๕๕๐,๐๐๐

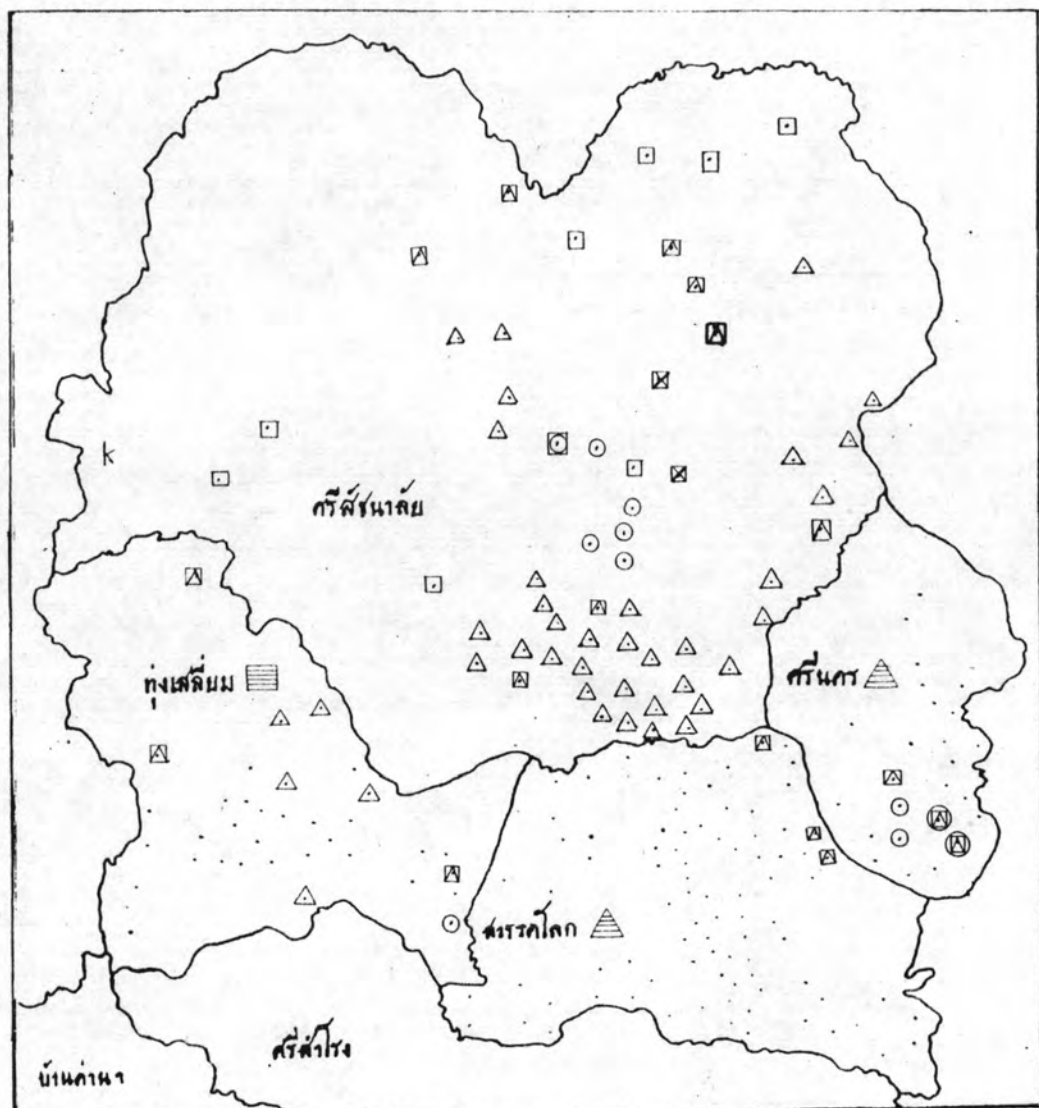


หน่วยบรรทัดที่ ๓ "พีท"

- △ พีท
- ◻ อู๋
- เว่า
- ◡ พีท, เว่า
- ◢ พีท, อู๋
- ◣ อู๋, เว่า

แผนที่แสดงการกระจายของค่าพีทในจังหวัดสุโขทัย

มาตราส่วน ๑:๕๕๐,๐๐๐

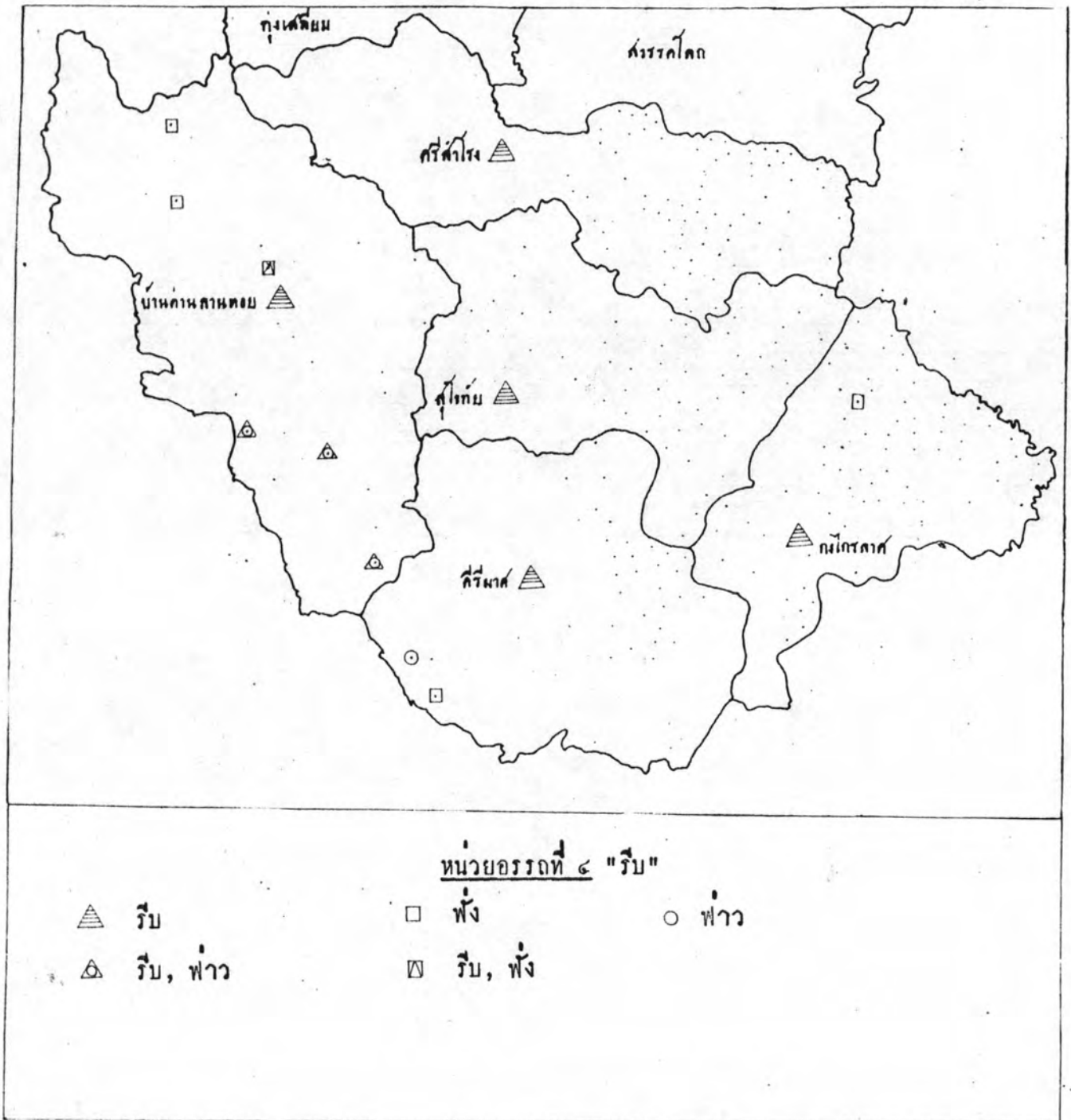


หน่วยบรรทัดที่ ๔ "รึบ"

- | | | | |
|---------|-------------|------------------|----------|
| △ ▲ รึบ | □ ▨ พัง | ○ ฟ่าว | k เกรล่อ |
| | ⊠ เฟ่ง | ⊙ รึบ, พัง, ฟ่าว | |
| | ⊡ รึบ, พัง | | |
| | ⊢ พัง, ฟ่าว | | |

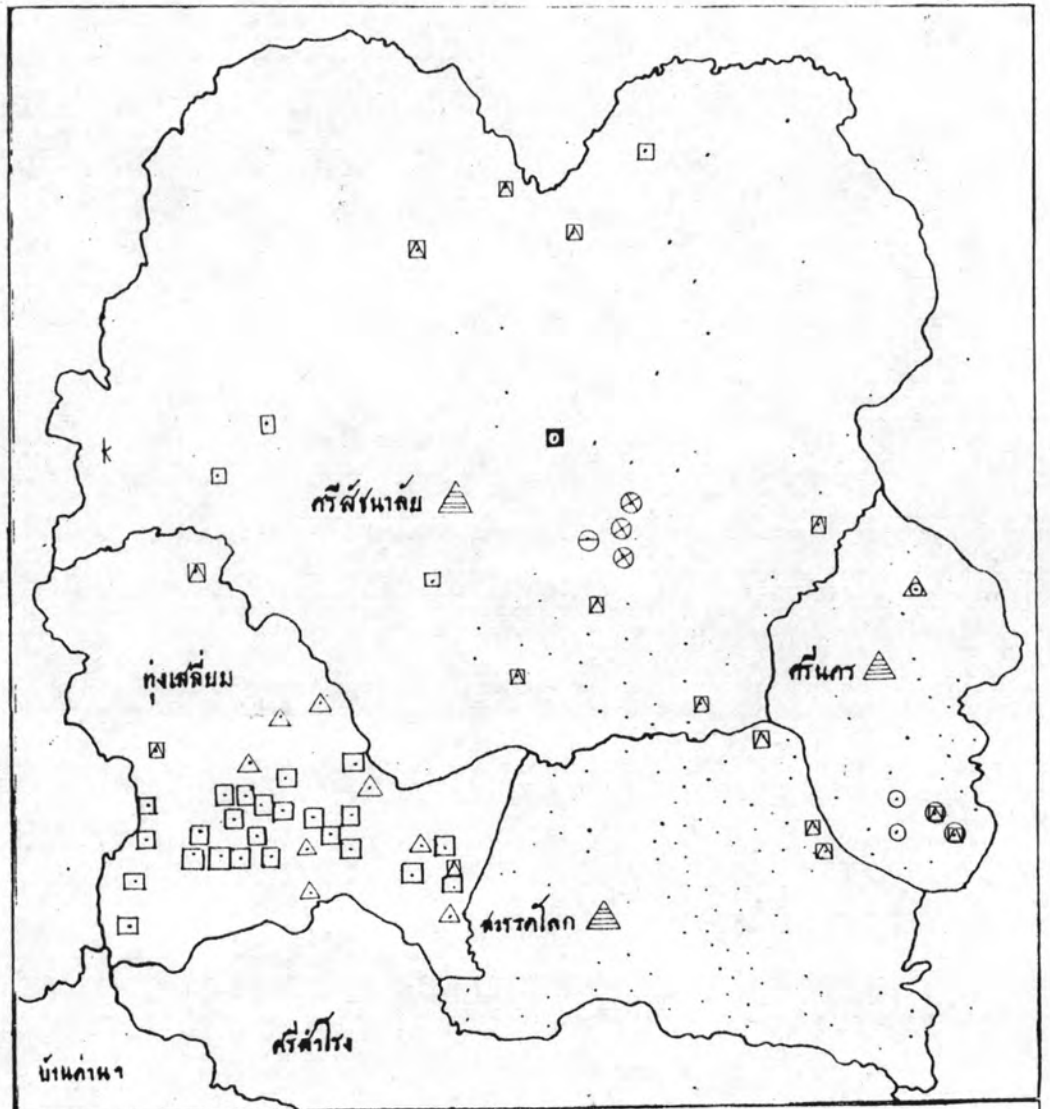
แผนที่แสดงการกระจายของคำศัพท์ในจังหวัดสุโขทัย

มาตราส่วน ๑:๕๕๐,๐๐๐



แผนที่แสดงการกระจายของคำศัพท์ในจังหวัดสุโขทัย

มาตราส่วน ๑:๕๕๐,๐๐๐

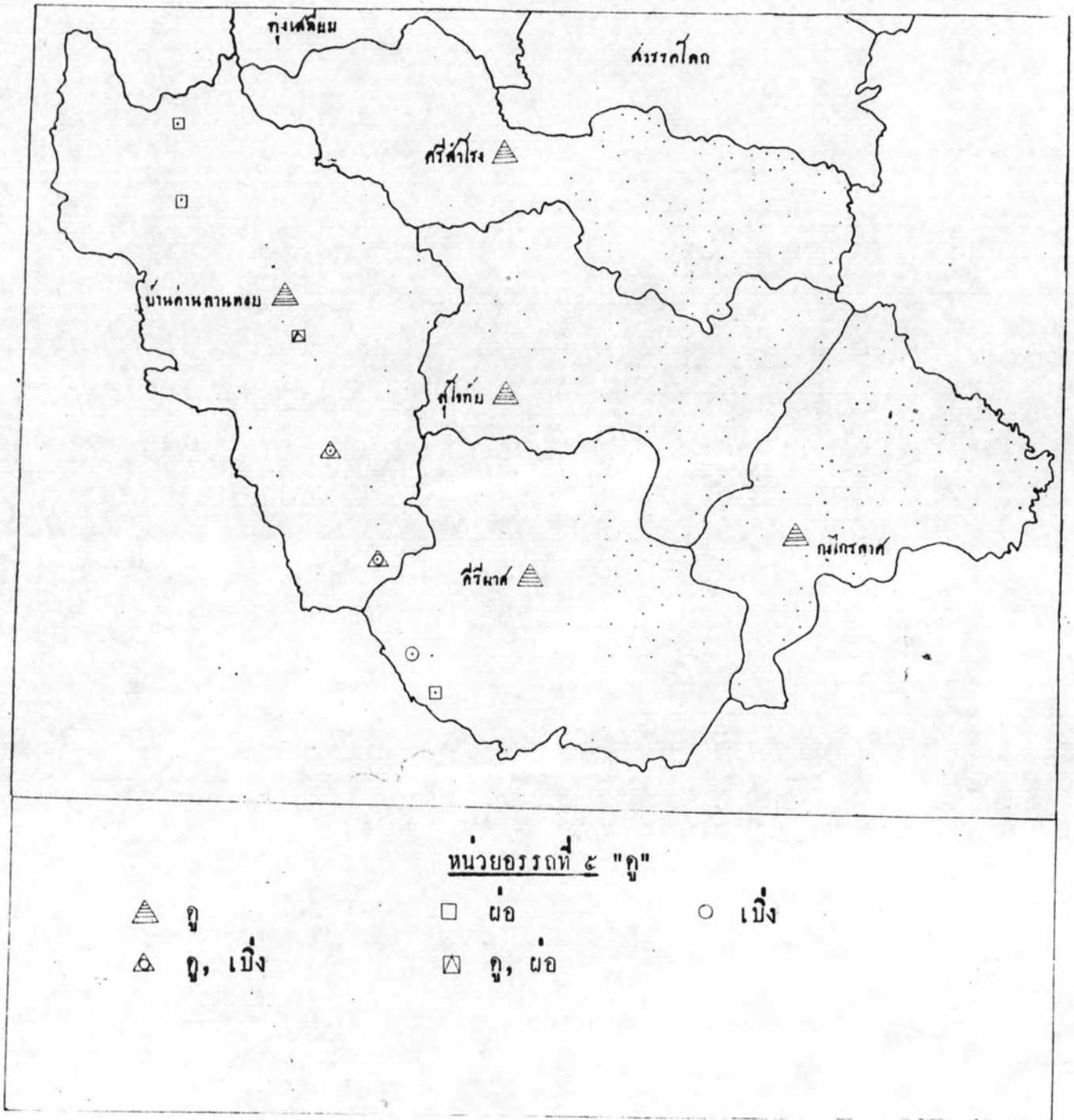


หน่วยวรรคที่ ๕ "กู"

△ ▲ กู	□ ผอ	○ เบ็ง	k กว้า
△ กู, เบ็ง	⊠ กู, ผอ	⊗ บั้ง	
	■ กอย, เบ็ง	⊖ หมึ่ง	
		⊗ กู, ผอ, เบ็ง	

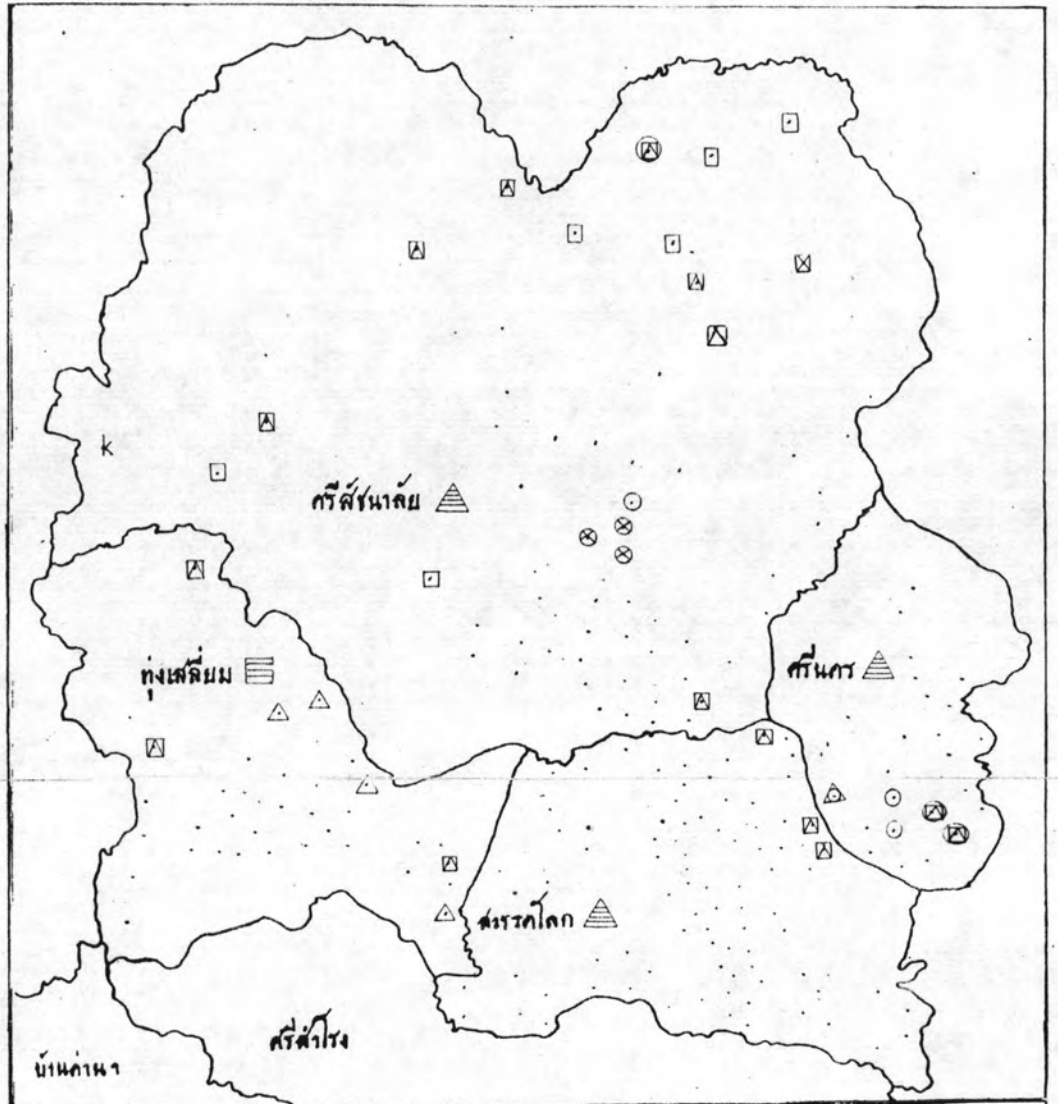
แผนที่แสดงการกระจายของค่าพีทในจังหวัดสุโขทัย

มาตราส่วน ๑:๕๕๐,๐๐๐



แผนที่แสดงการกระจายของคำศัพท์ในจังหวัดสุโขทัย

มาตราส่วน ๑:๕๕๐,๐๐๐

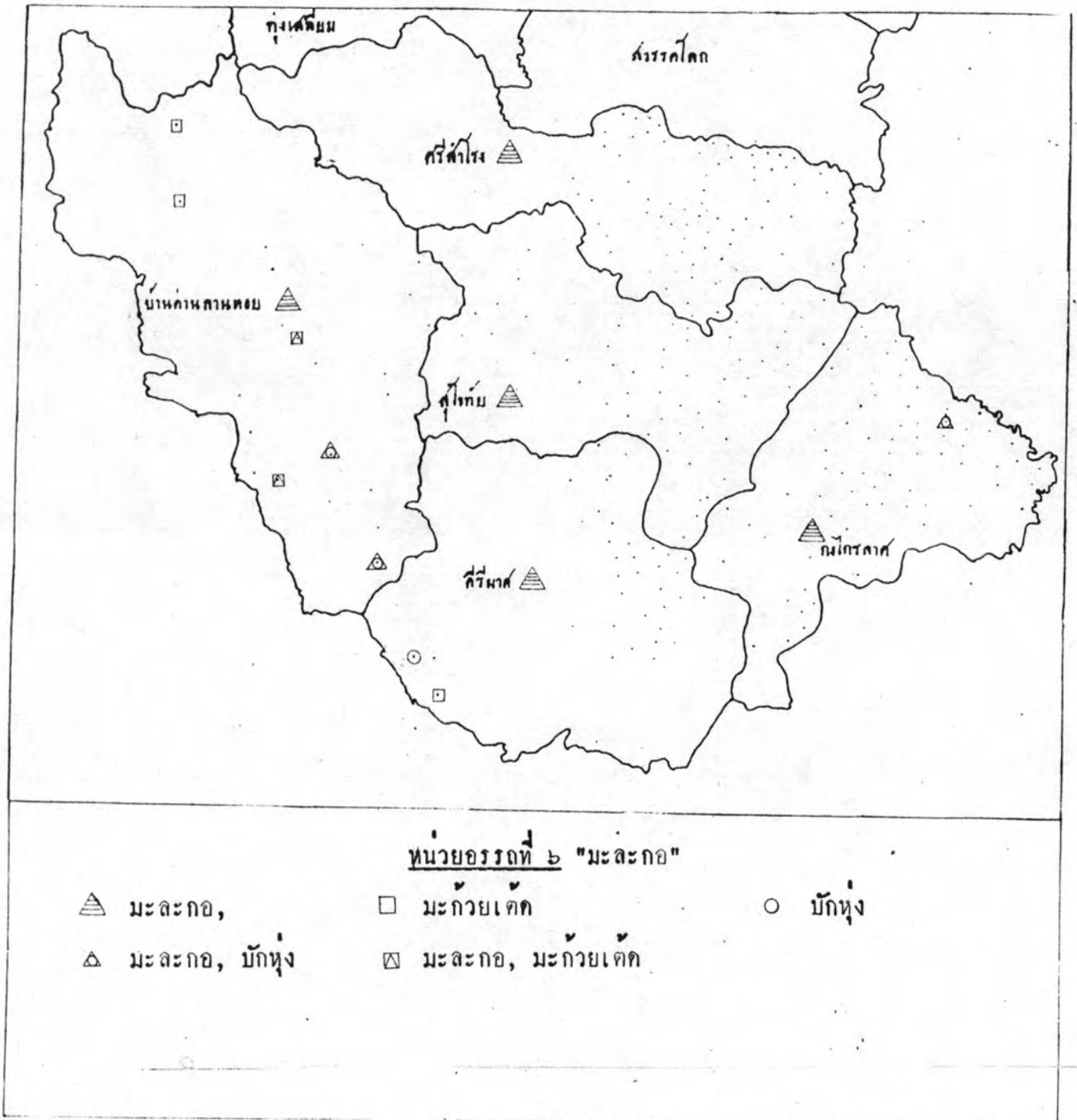


หน่วยบรรณที่ ๖ "มะละกอ"

- | | | | |
|---------------------|---------------|------------------------------|-------------|
| △ ▲ มะละกอ | □ ▨ มะกวยเต็ค | ○ บักหุ่ง | k สะกวยแต็ค |
| ☒ มะเต็ค | | ⊗ หม่าหุ่ง | |
| ☒ มะละกอ, มะกวยเต็ค | | ⊗ มะละกอ, มะกวยเต็ค, บักหุ่ง | |

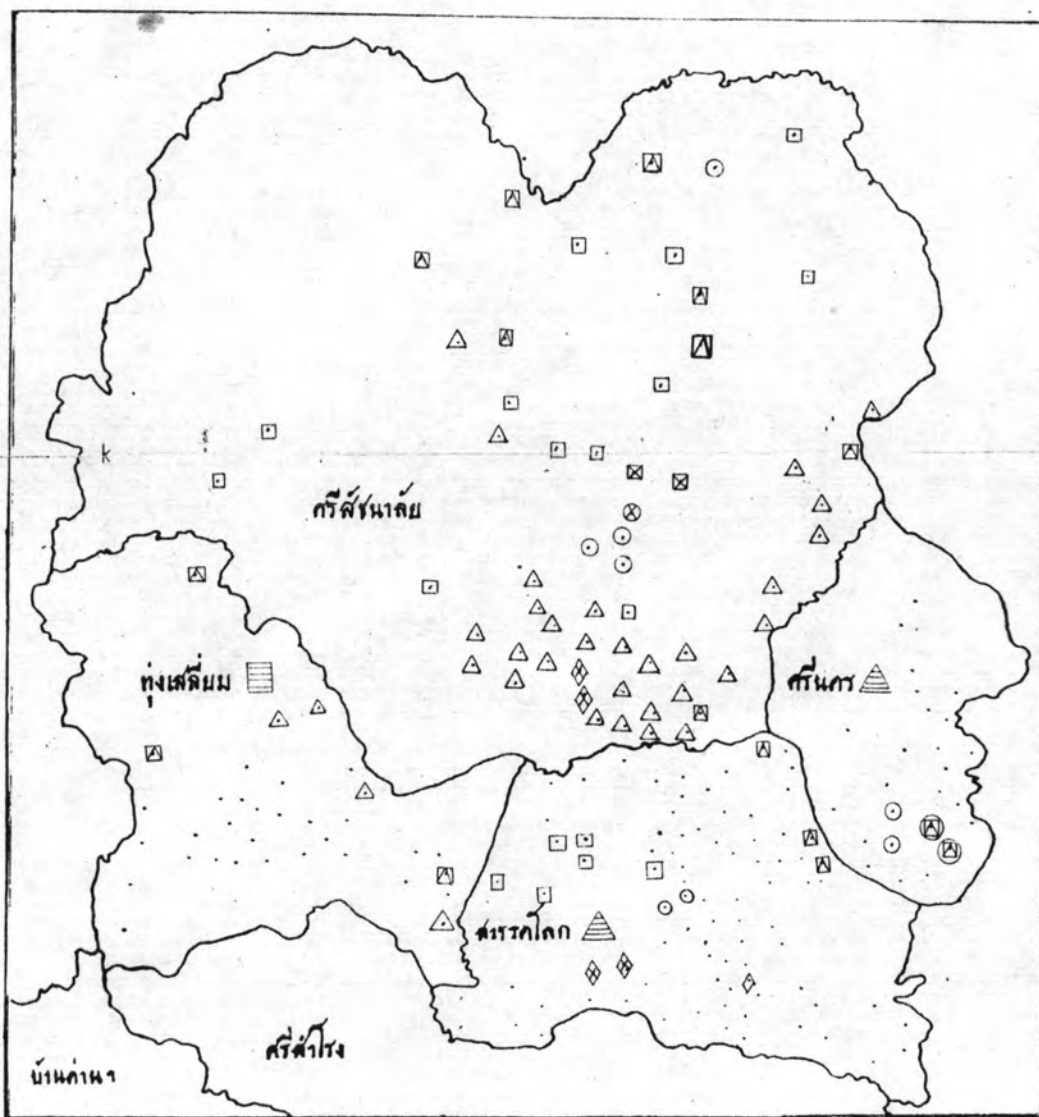
แผนที่แสดงการกระจายของค่าศัพท์ในจังหวัดสุโขทัย

มาตราส่วน ๑:๕๕๐,๐๐๐



แผนที่แสดงการกระจายของค่าศัพท์ในจังหวัดสุโขทัย

มาตราส่วน ๑:๕๕๐,๐๐๐

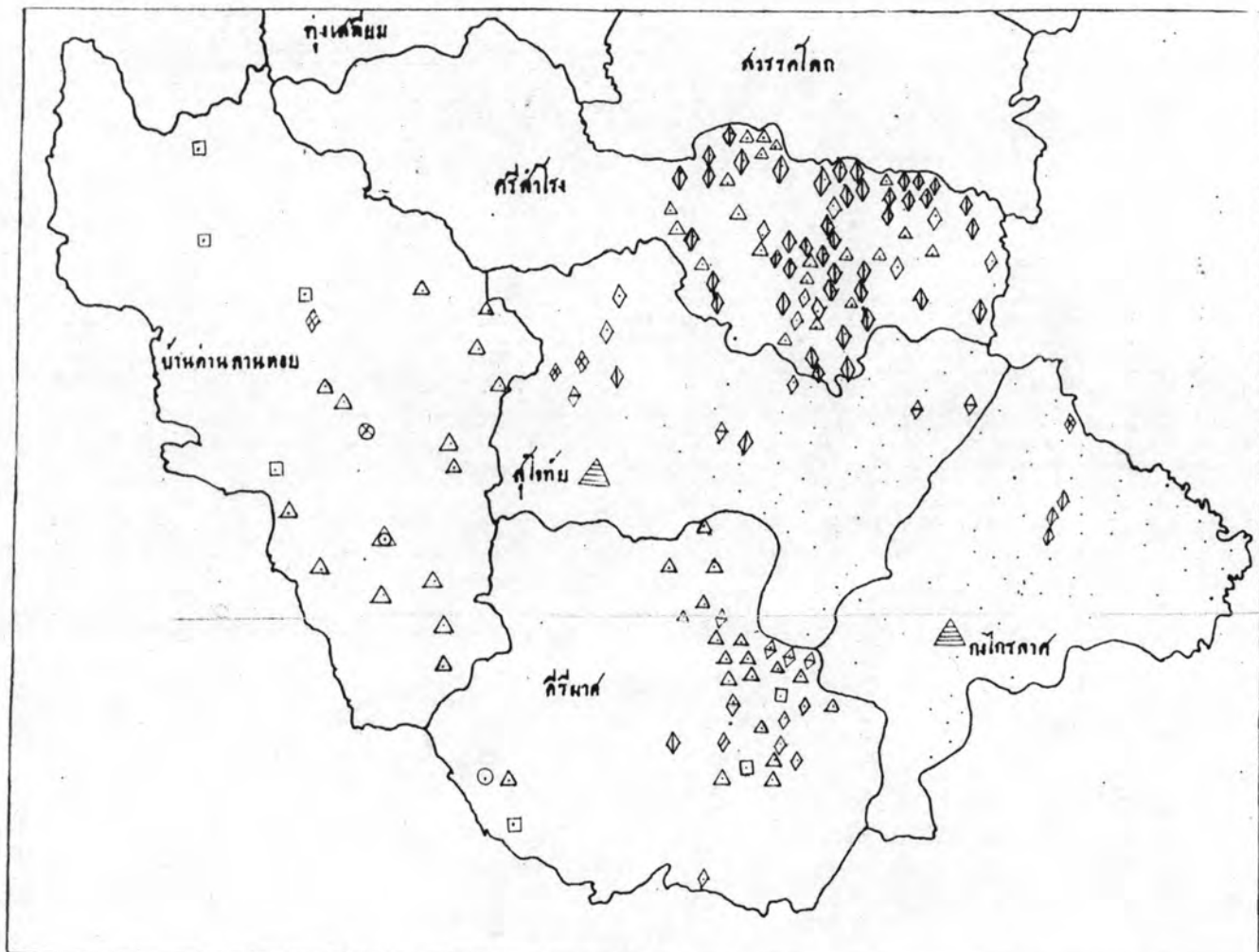


หน่วยอรรถที่ ๗ "จิ้งจก"

- | | | | |
|------------|------------------|---------------------------|-----------|
| △ ▲ จิ้งจก | □ ▨ จิกกัม | ○ ช็เกียม | ◇ ตุ๊กแกม |
| | ⊠ ตะกัม | ⊗ ตะเกียม | ◊ ตะแกม |
| | ⊞ จิ้งจก, จิกกัม | ⊙ จิ้งจก, จิกกัม, ช็เกียม | k คอนทล |

แผนที่แสดงการกระจายของคำศัพท์ในจังหวัดสุโขทัย

มาตราส่วน ๑:๕๕๐,๐๐๐

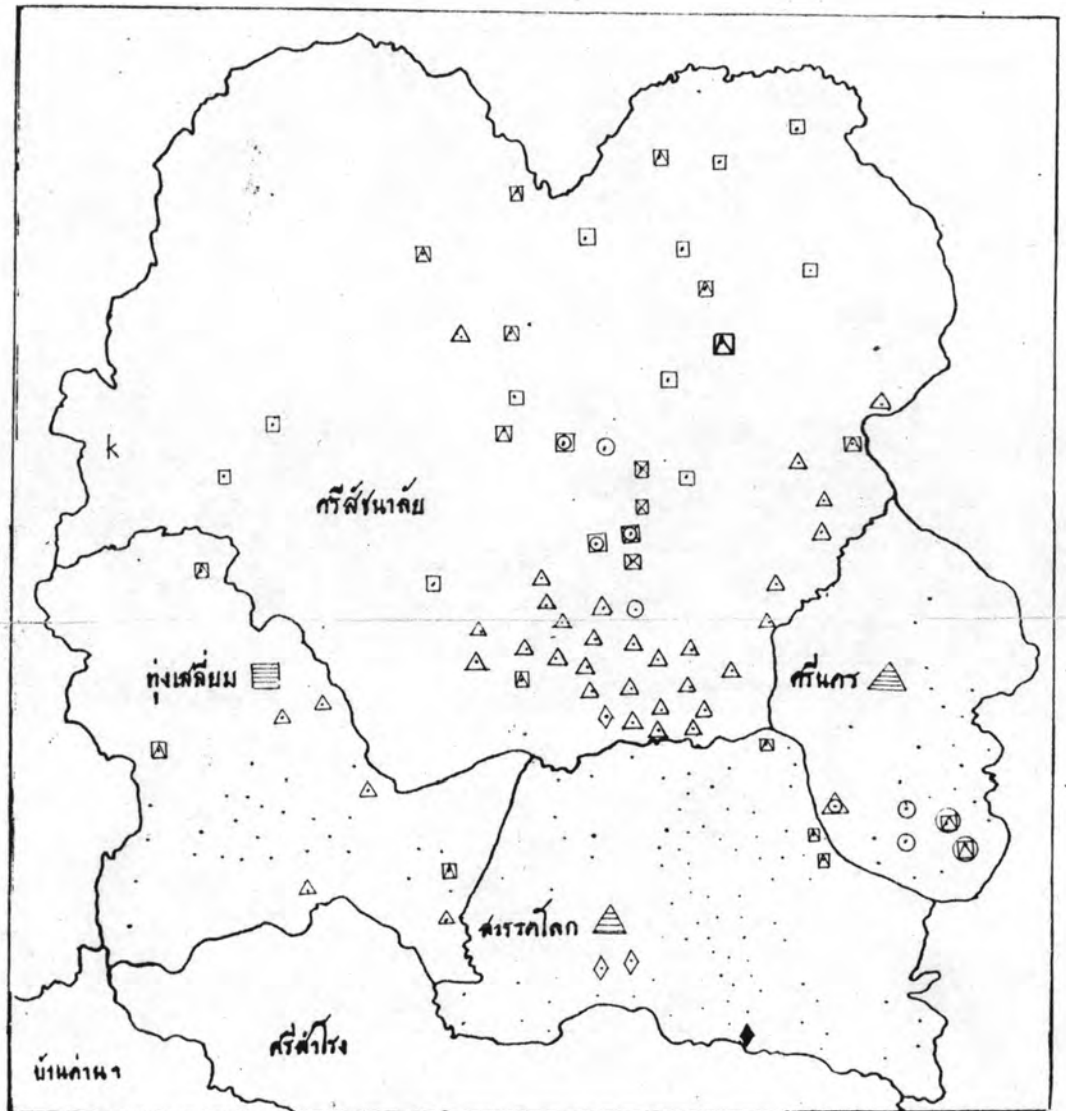


หน่วยบรรดที่ ๗ "จิ้งจก"

- | | | | |
|-------------------|----------|-----------|-----------|
| △ จิ้งจก | □ จิกกัม | ○ ชีเกียม | ◇ ตุ๊กแกม |
| △ จิ้งจก, ชีเกียม | | ⊗ ตะเกียม | ◇ ตุ๊กแกม |
| | | | ◇ คกแกม |
| | | | ◇ ตะแกม |
| | | | ◇ ไอแกม |

แผนที่แสดงการกระจายของคำศัพท์ในจังหวัดสุโขทัย

มาตราส่วน ๑:๕๕๐,๐๐๐

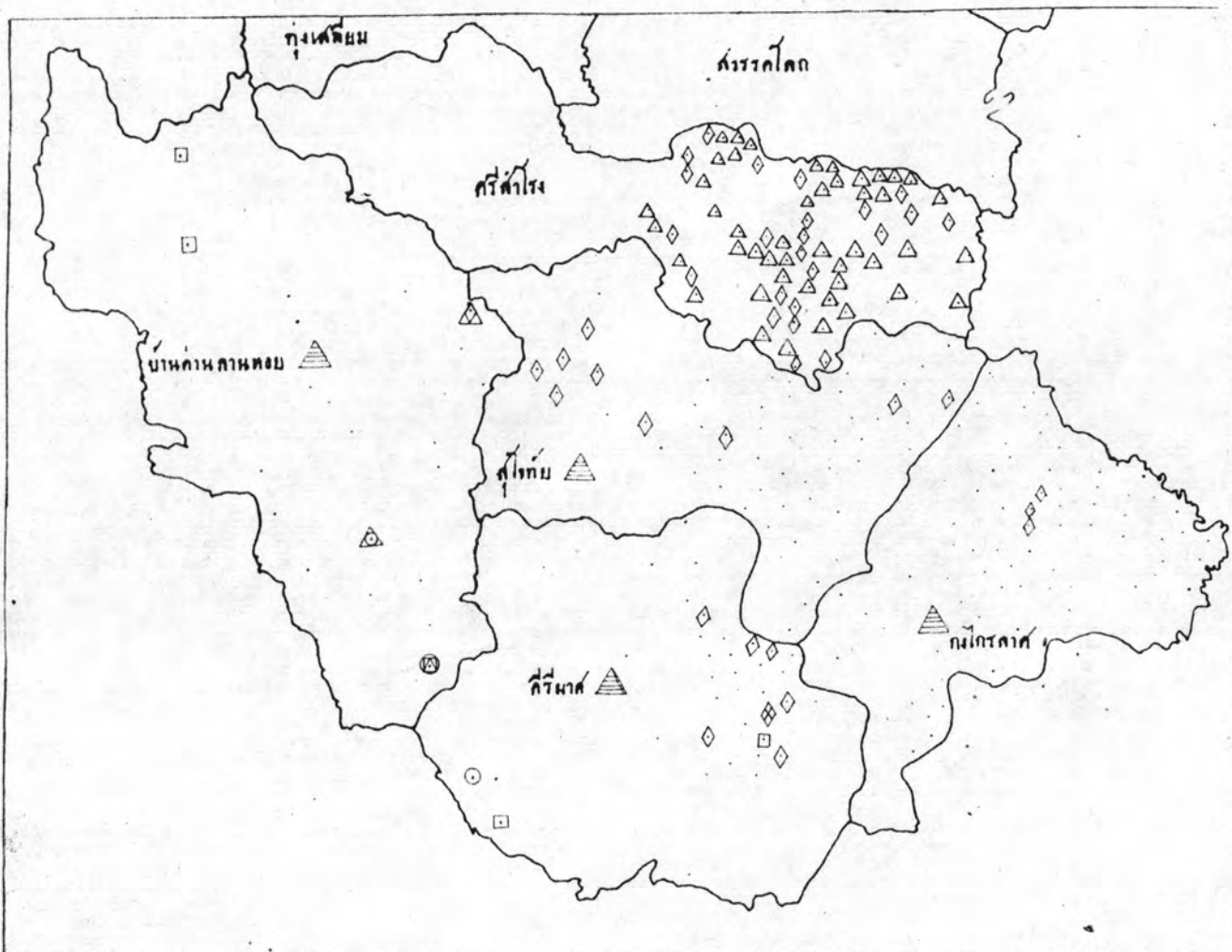


หน่วยอรรถที่ < "ตุ๊กแก"

- | | | | | | | | |
|---|-----------------|---|-----------------|---|-------------------------|---|---------|
| △ | ตุ๊กแก | □ | ตุ๊กโต | ○ | กั๊บกั๊ | ◇ | ตอกตอ |
| △ | ตุ๊กแก, กั๊บกั๊ | ⊠ | ตุ๊กโต | ⊙ | ตุ๊กแก, ตุ๊กโต, กั๊บกั๊ | ◆ | ตุ๊กแตบ |
| | | ⊡ | ตุ๊กแก, ตุ๊กโต | | | k | โตะแต |
| | | ⊢ | ตุ๊กโต, กั๊บกั๊ | | | | |
| | | ⊣ | ตุ๊กโต, กั๊บกั๊ | | | | |

แผนที่แสดงการกระจายของคำศัพท์ในจังหวัดสุโขทัย

มาตราส่วน ๑:๕๕๐,๐๐๐



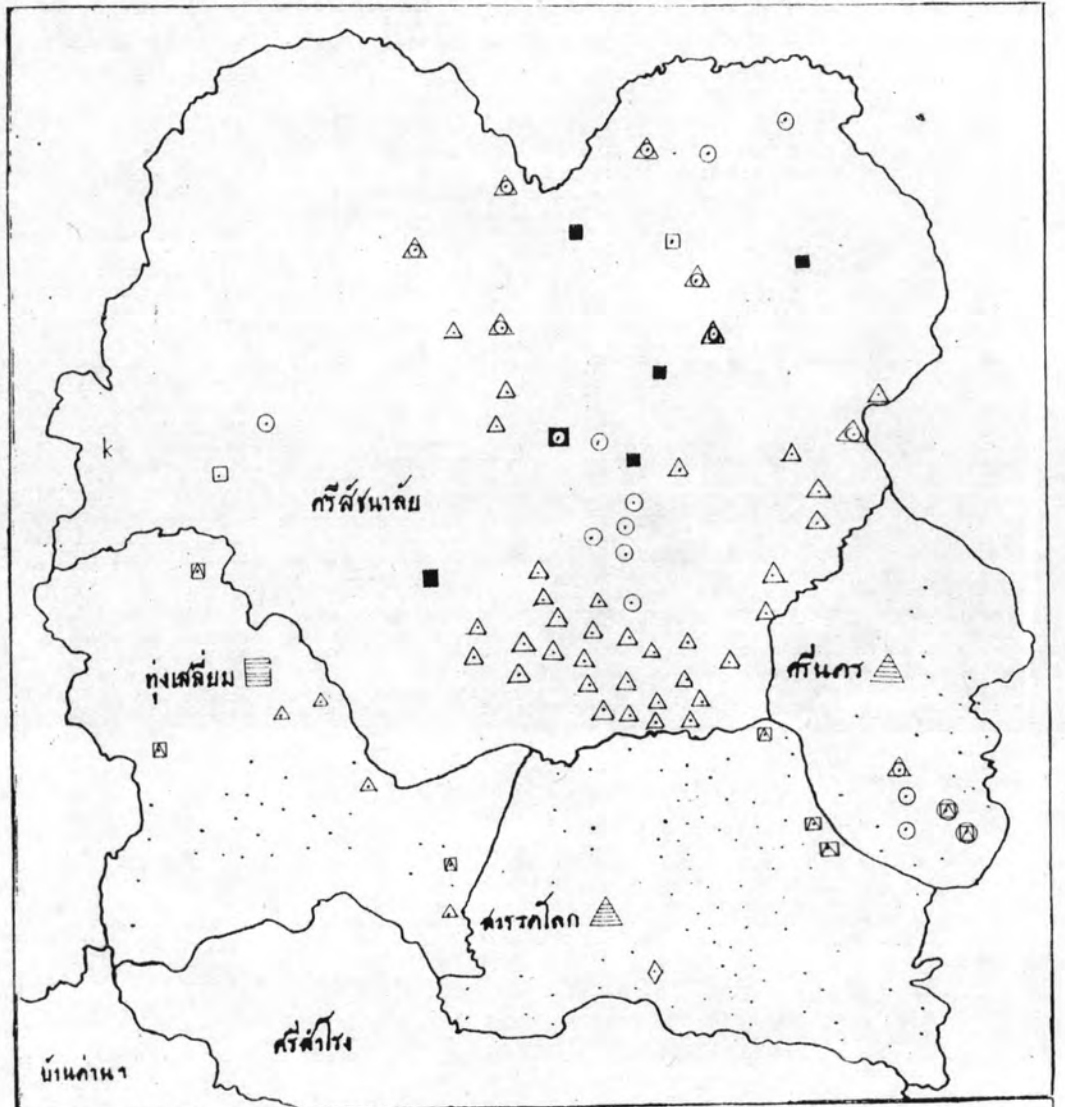
หน่วยย่อยที่ ๔ "ตุ๊กแก"

- | | | | |
|--------------------|---------|--------------------------|----------|
| △ △ ตุ๊กแก | □ ตึกโต | ○ กั๊บกั๊ | ◇ คอกคอก |
| △ กั๊บกั๊, กั๊บกั๊ | | ⊙ ตุ๊กแก, ตึกโต, กั๊บกั๊ | ◇ ตัวตอ |
| △ ตุ๊กแก, คอกคอก | | | |



แผนที่แสดงการกระจายของคำศัพท์ในจังหวัดสุโขทัย

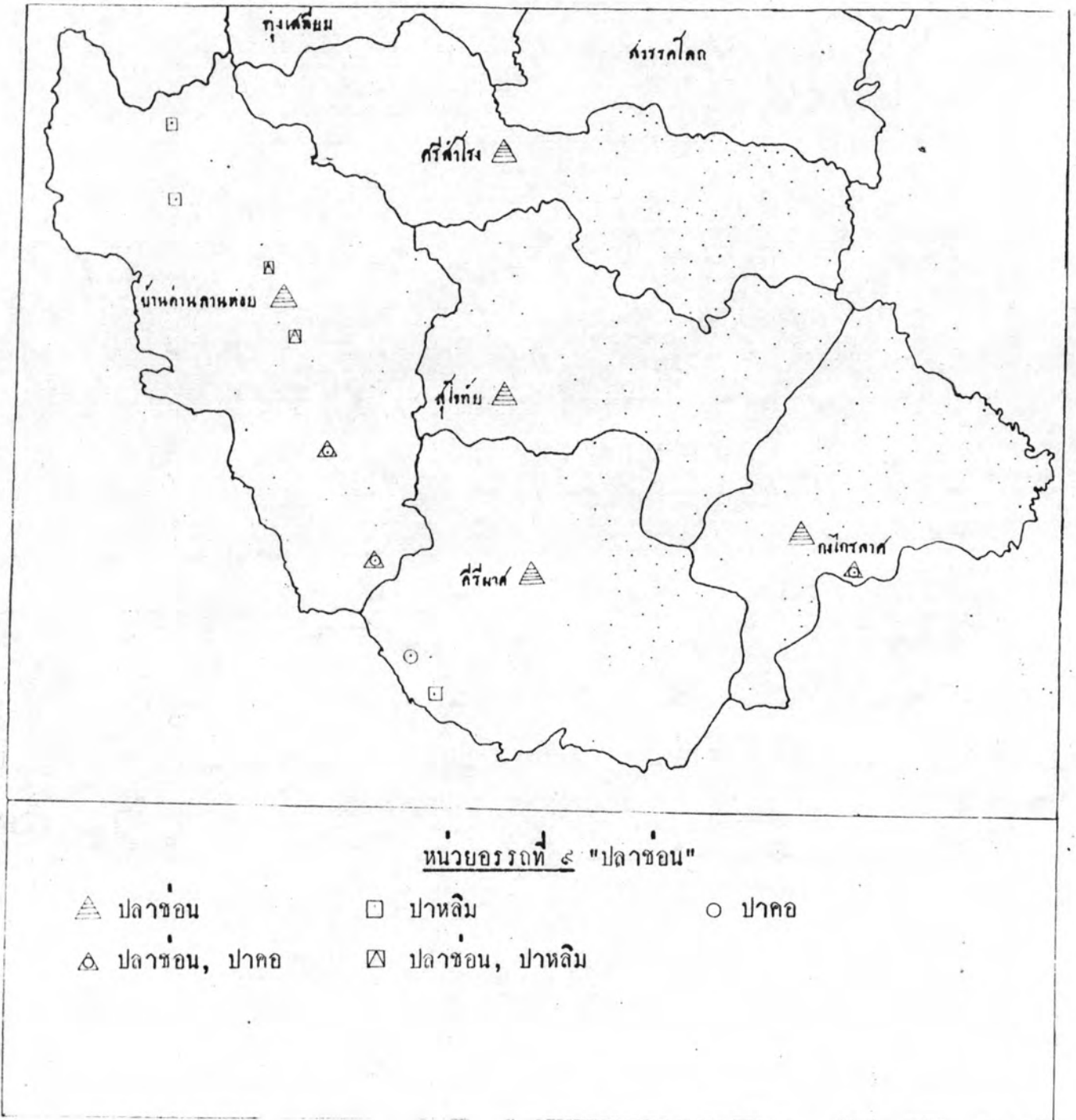
มาตราส่วน ๑:๕๕๐,๐๐๐



หน่วยวรรที่ ๕ "ปลาช่อน"

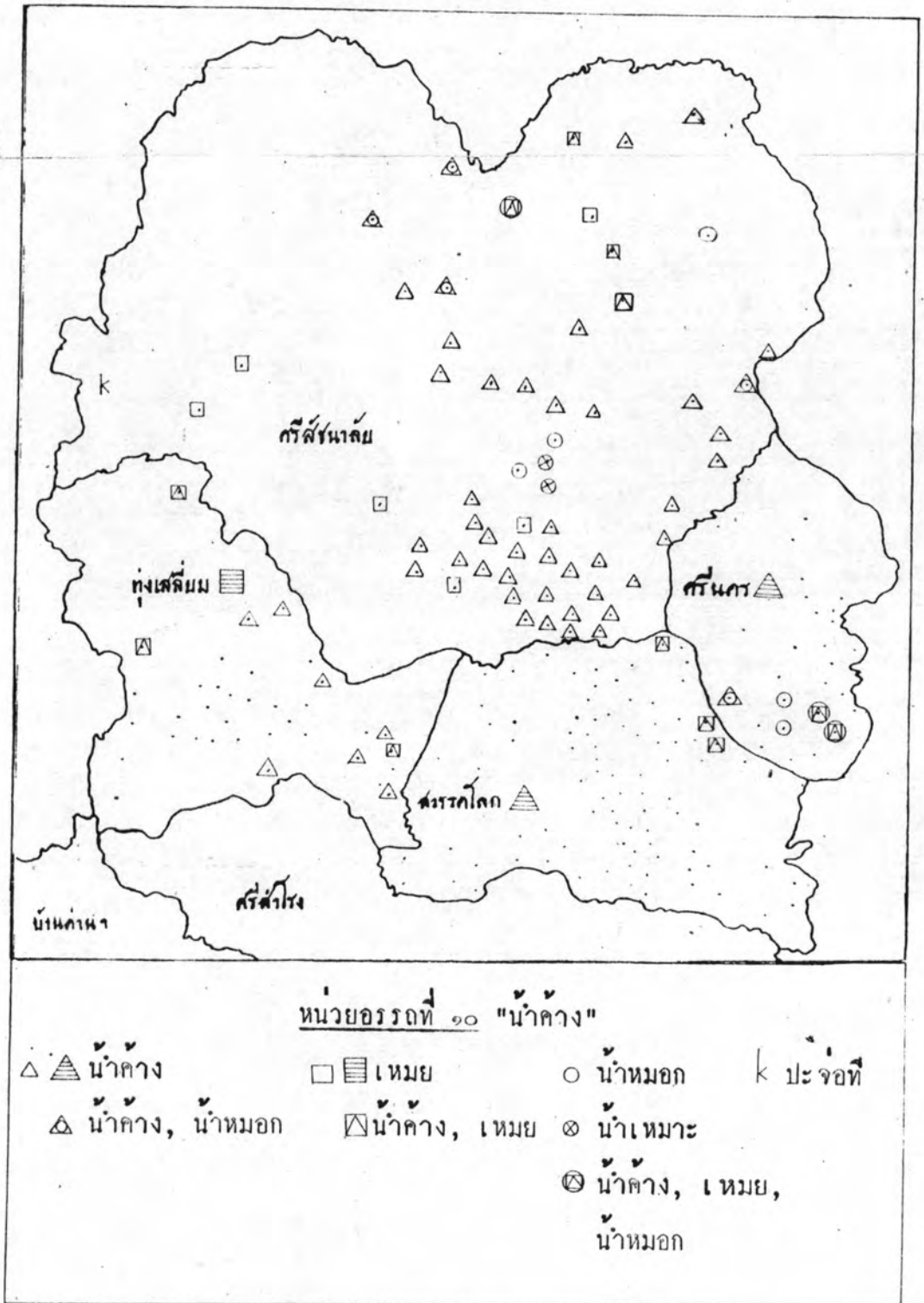
- | | | | |
|------------------|--------------------|---------------------------|----------|
| △▲ ปลาช่อน | □▨ ป่าหลิม | ○ ป่าคอ | ◇ ปลาแกบ |
| △ ปลาช่อน, ป่าคอ | ▣ ปลาช่อน, ป่าหลิม | ⊗ ปลาช่อน, ป่าหลิม, ป่าคอ | k ย่าหลู |
| | ■ ป่าคอ | | |
| | ◼ ป่าคอ, ป่าคอ | | |

แผนที่แสดงการกระจายของคำศัพท์ในจังหวัดสุโขทัย
 มาตราส่วน ๑:๕๕๐,๐๐๐



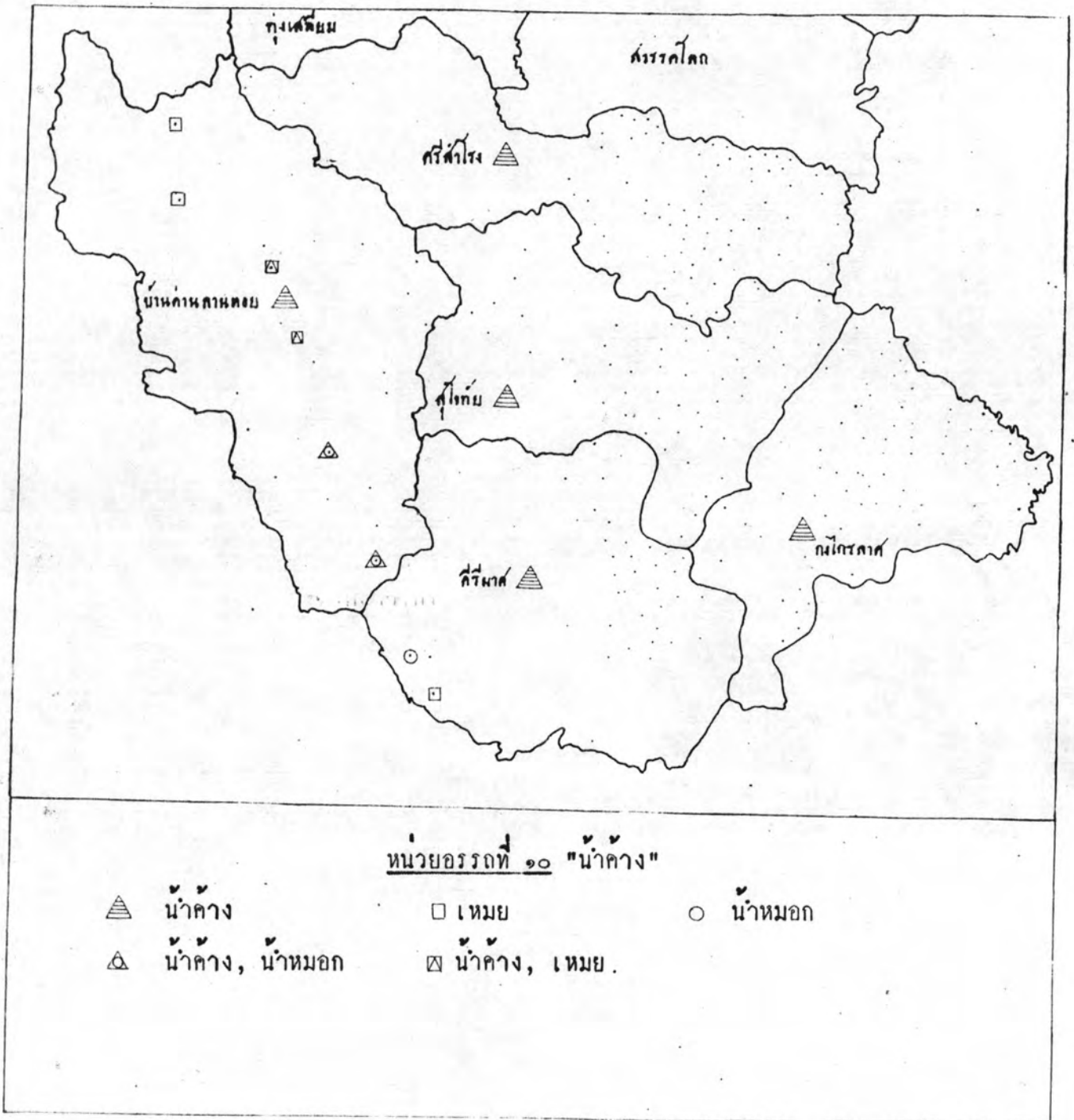
แผนที่แสดงการกระจายของคำศัพท์ในจังหวัดสุโขทัย

มาตราส่วน ๑:๕๕๐,๐๐๐



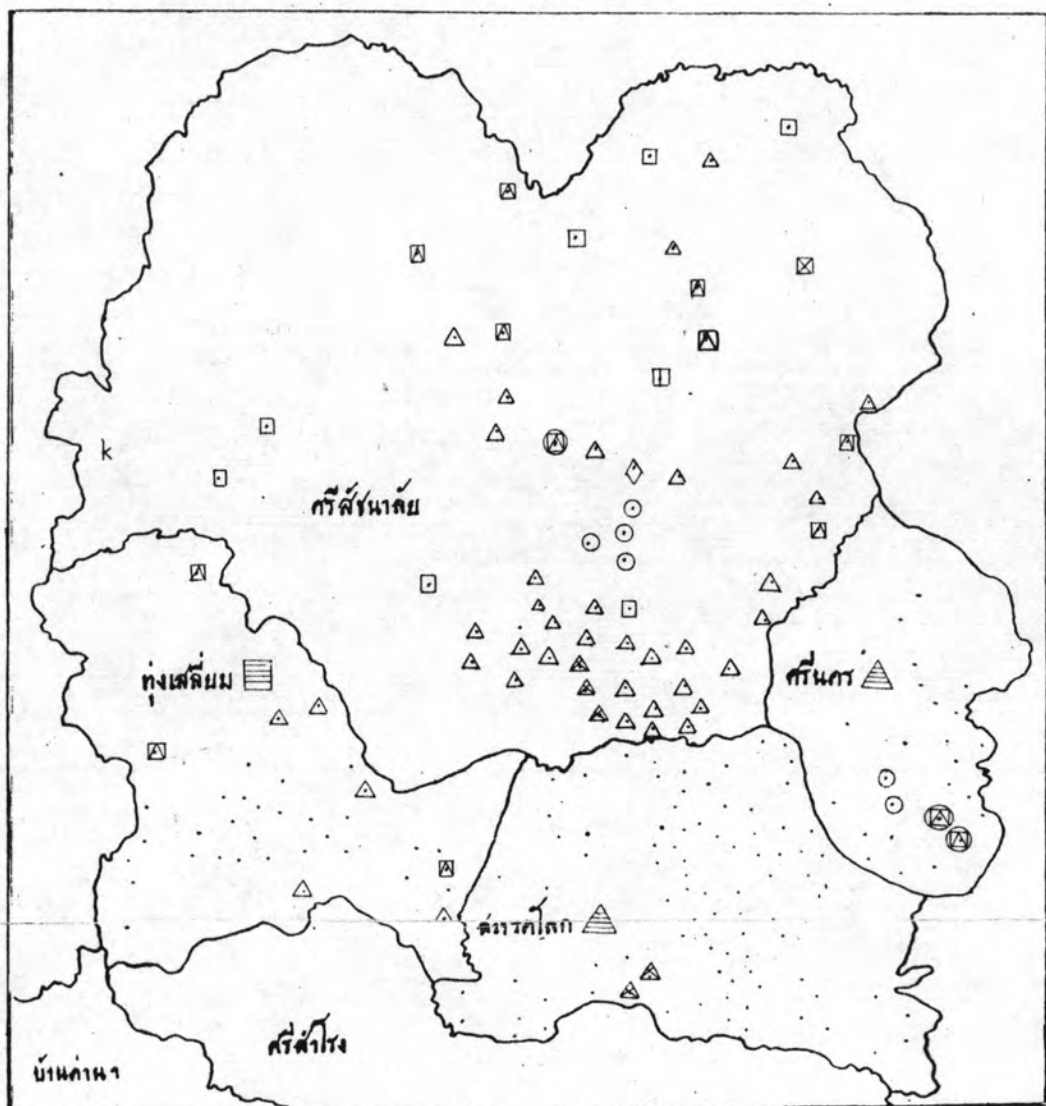
แผนที่แสดงการกระจายของค่าศัพท์ในจังหวัดสุโขทัย

มาตราส่วน ๑:๕๕๐,๐๐๐



แผนที่แสดงการกระจายของคำศัพท์ในจังหวัดสุโขทัย

มาตราส่วน ๑:๕๕๐,๐๐๐

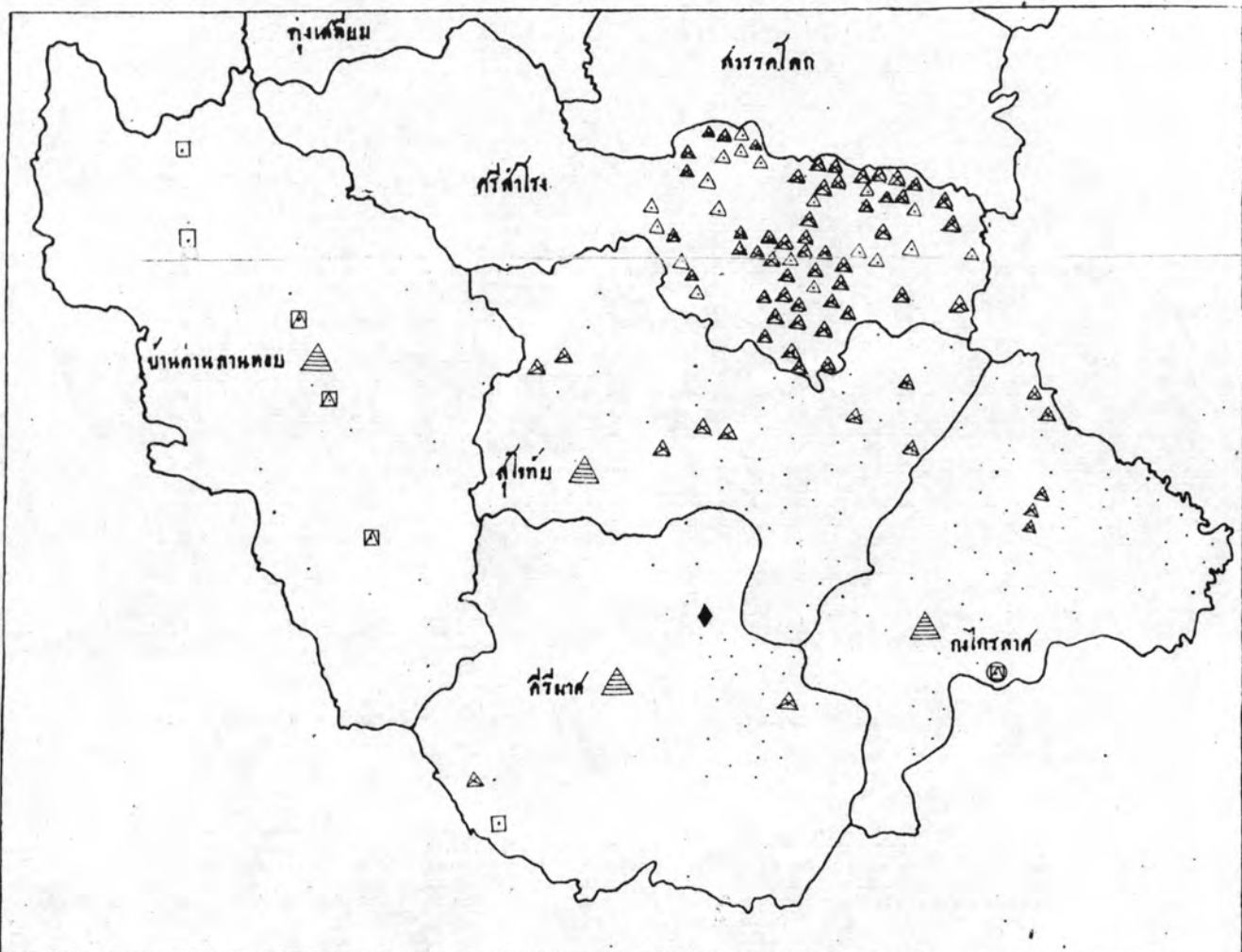


หน่วยอรรถที่ ๑๑ "กรรไกร"

- | | | | |
|------------|------------------|--------------------------|---------|
| △ ▲ กรรไกร | □ ▨ มีคณัฐ | ○ มีคเชอ | ◇ มีคโท |
| ▲ ตะไกร | ⊗ มีคณัฐ | ⊗ กรรไกร, มีคณัฐ, มีคเชอ | k ทะรี |
| | □ มีคเง็บ | | |
| | ⊗ กรรไกร, มีคณัฐ | | |

แผนที่แสดงการกระจายของค่าศัพท์ในจังหวัดสุโขทัย

มาตราส่วน ๑:๕๕๐,๐๐๐

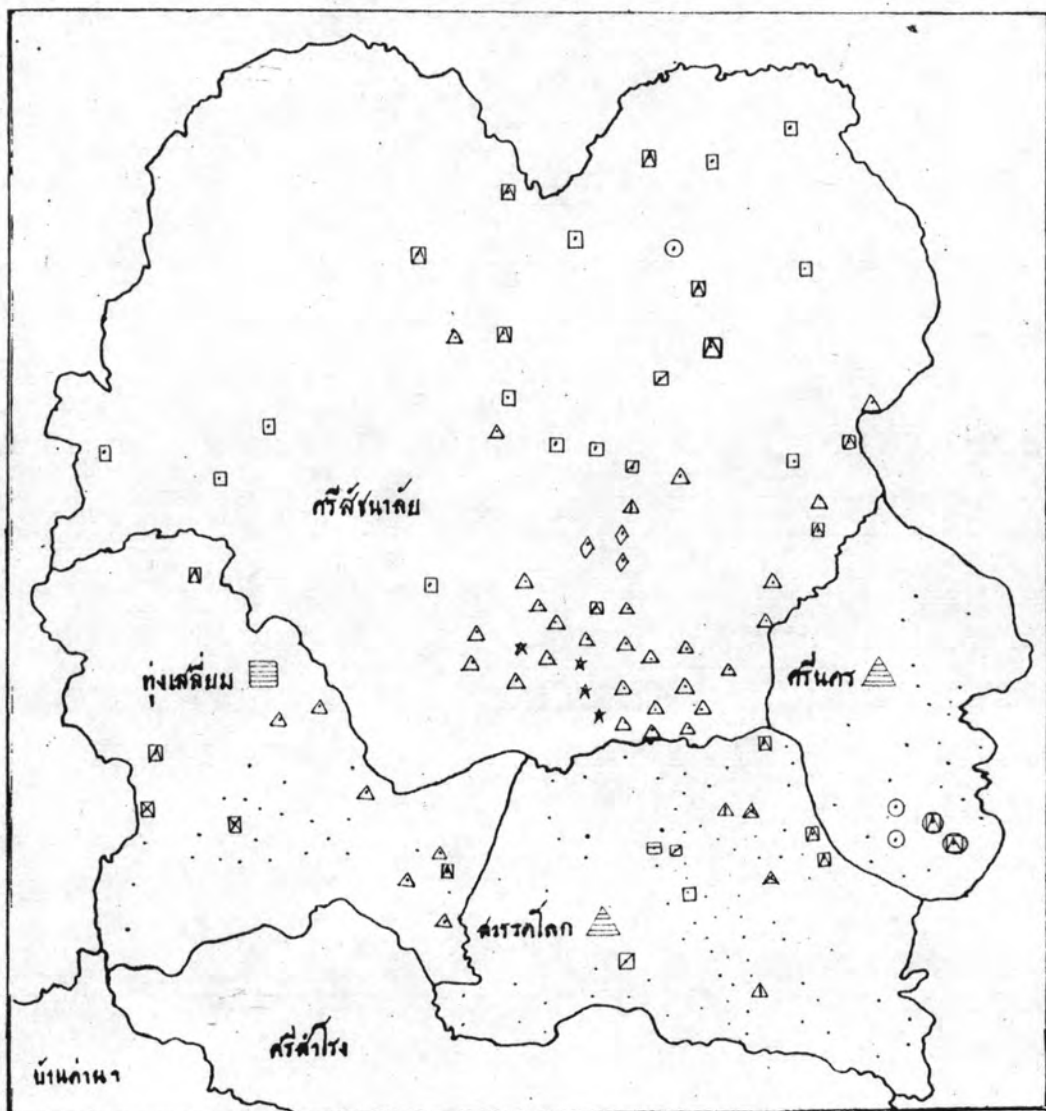


หน่วยบรรดที่ ๑๑ "กรรไกร"

- △ ▲ กรรไกร
- มีคณัม
- ⊗ กรรไกร, มีคณัม, มีคเชื่อ
- ◆ มีคหนีบ
- ▲ ตะไกร
- ⊠ กรรไกร, มีคณัม

แผนที่แสดงการกระจายของคำศัพท์ในจังหวัดสุโขทัย

มาตราส่วน ๑:๕๕๐,๐๐๐

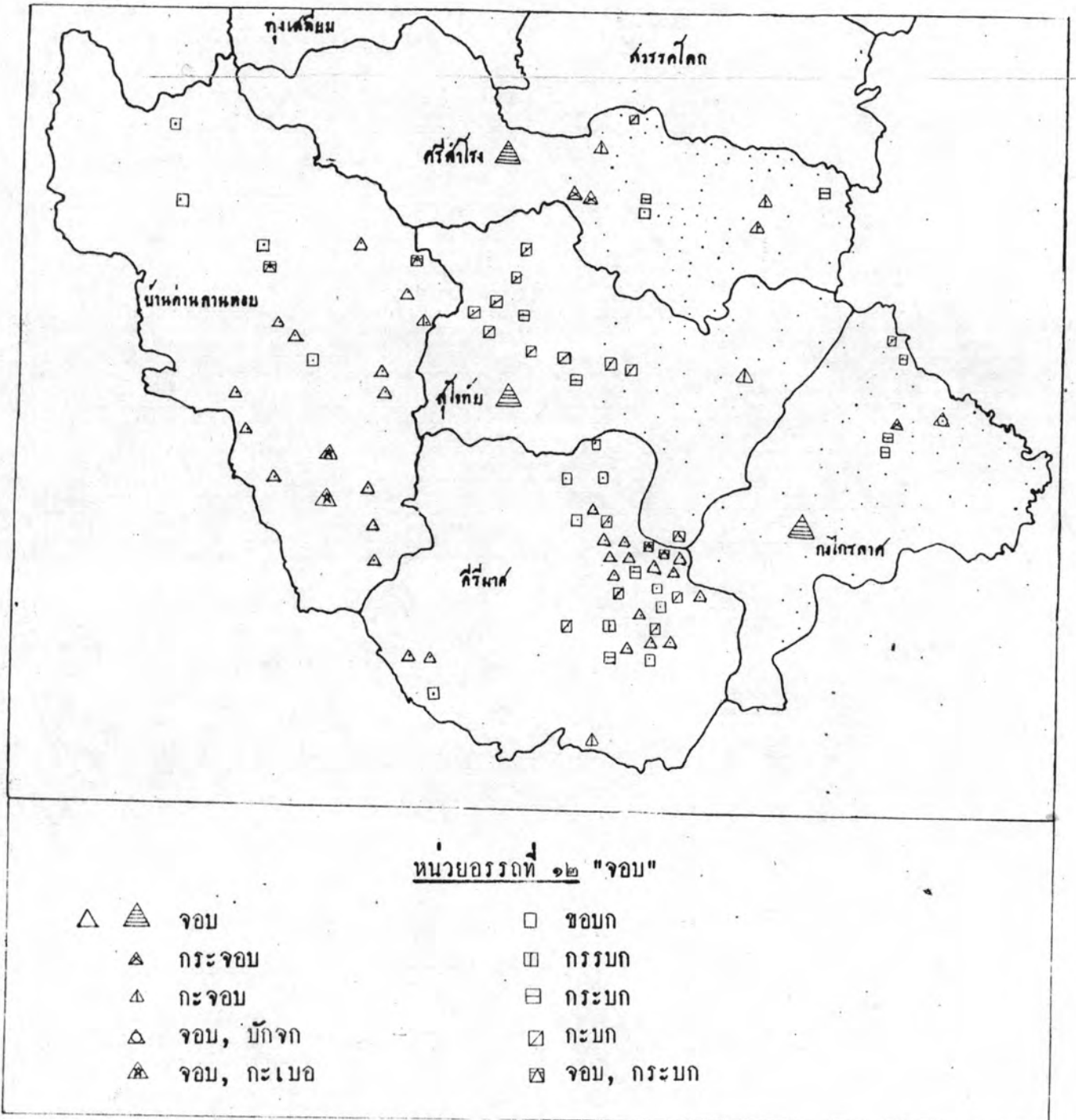


หน่วยวรรดที่ ๑๒ "จอบ"

- | | | | |
|----------|-------------|--------------------|---------|
| △ ▴ จอบ | □ ▨ ขอบก | ○ บักจก | ★ กะเบอ |
| △ กระจอบ | ⊠ หัวบก | ⊙ จอบ, ขอบก, บักจก | ◇ กะจา |
| △ กะจอบ | ⊞ กระบก | | |
| | ⊞ กะบก | | |
| | ⊞ จอบ, ขอบก | | |

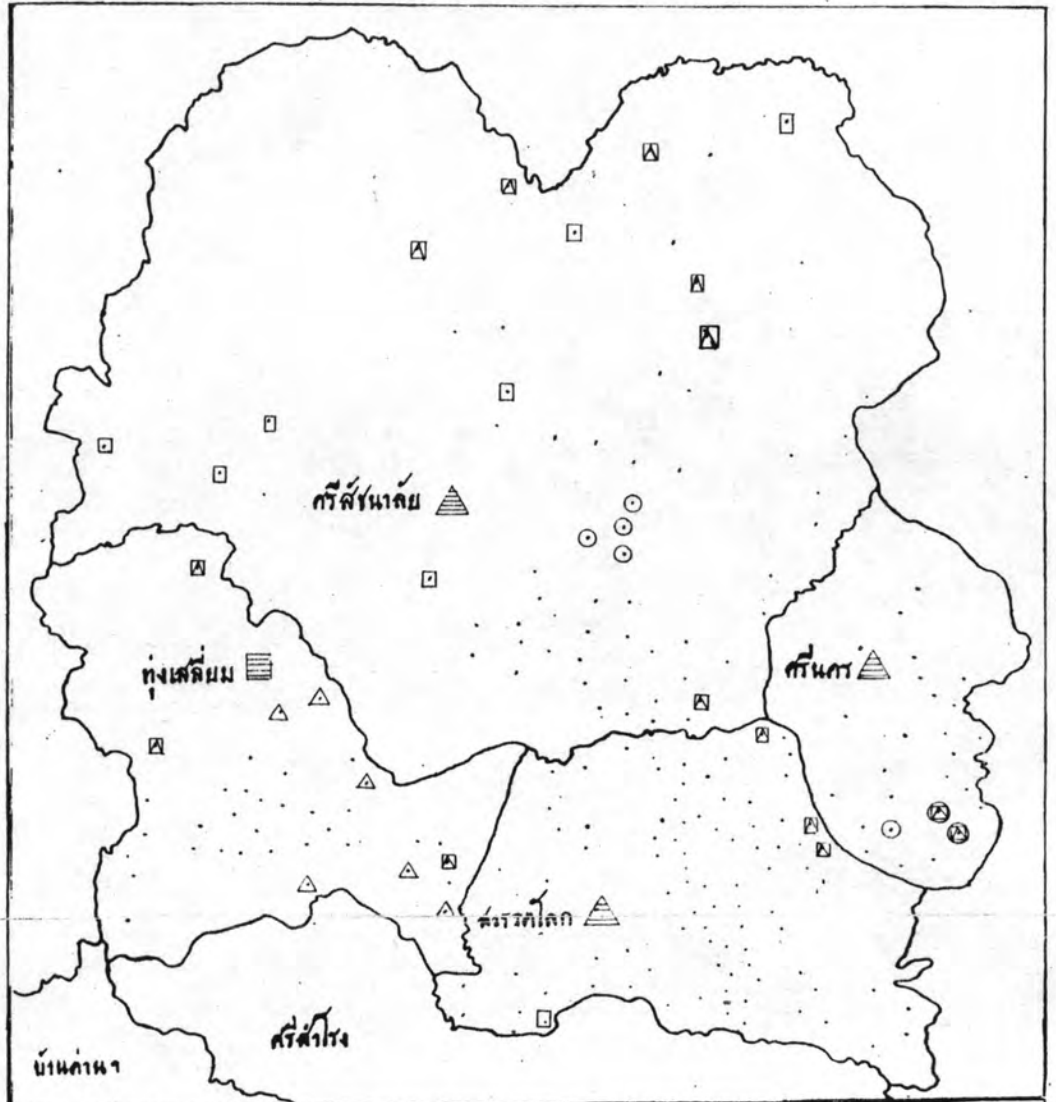
แผนที่แสดงการกระจายของคำศัพท์ในจังหวัดสุโขทัย

มาตราส่วน ๑:๕๕๐,๐๐๐



แผนที่แสดงการกระจายของคำศัพท์ในจังหวัดสุโขทัย

มาตราส่วน ๑:๕๕๐,๐๐๐



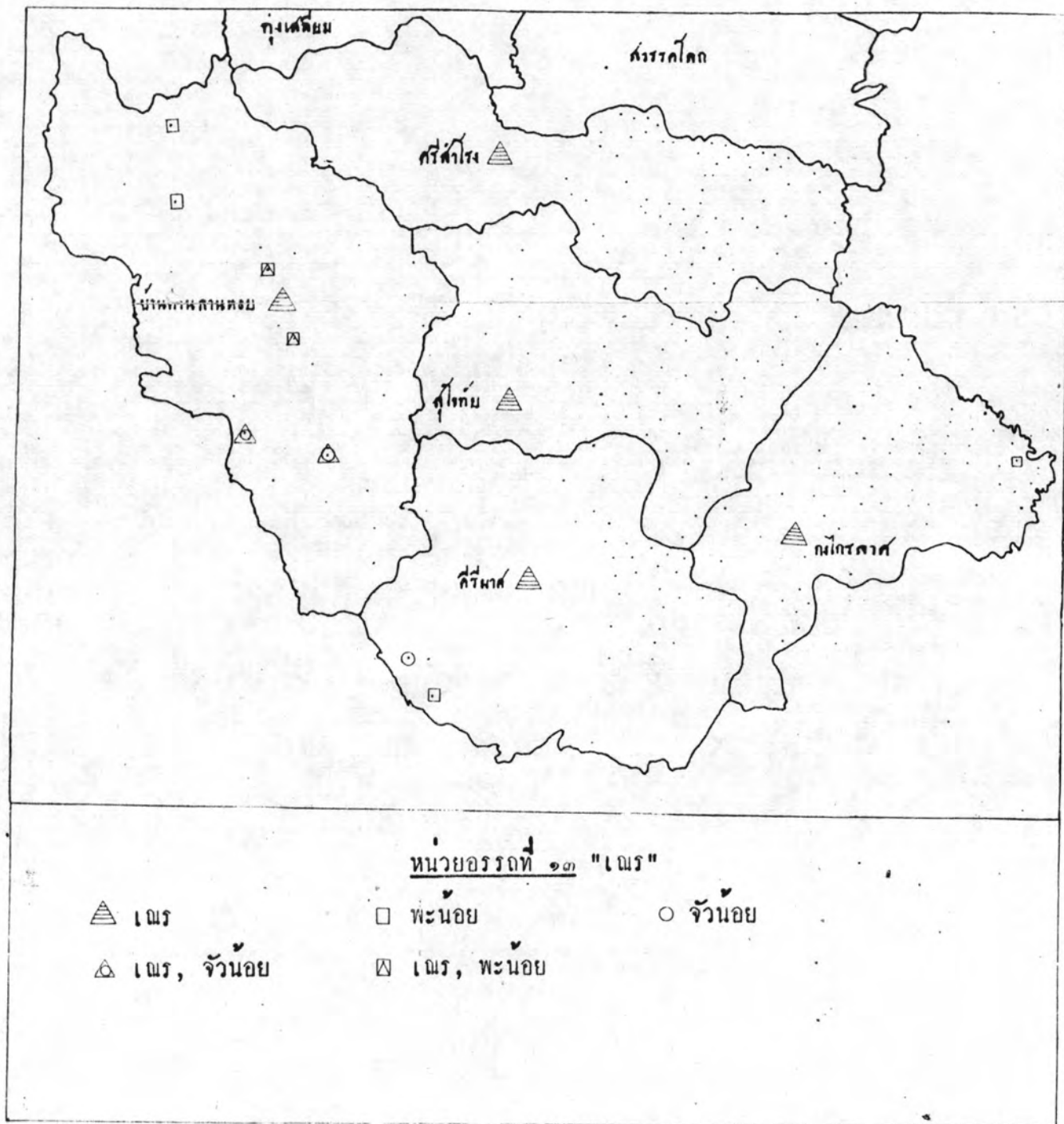
หน่วยบรรทัดที่ ๑๓ "เนร"

- | | | |
|---------|---------------|------------------------|
| △ ▲ เนร | □ ▨ พะน้อย | ○ จัวน้อย |
| | ⊠ เนร, พะน้อย | ⊙ เนร, พะน้อย, จัวน้อย |



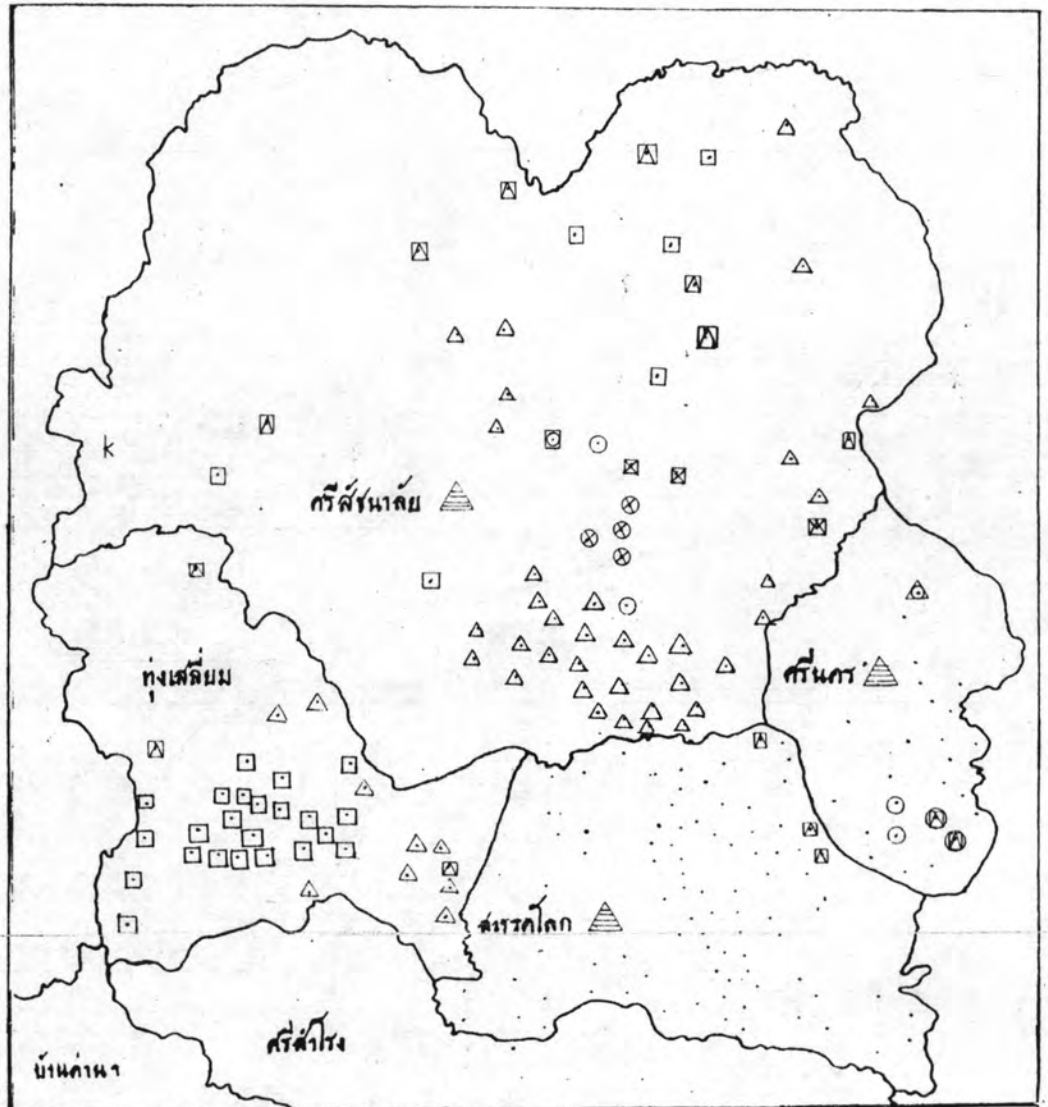
แผนที่แสดงการกระจายของคำศัพท์ในจังหวัดสุโขทัย

มาตราส่วน ๑:๕๕๐,๐๐๐



แผนที่แสดงการกระจายของคำศัพท์ในจังหวัดสุโขทัย

มาตราส่วน ๑:๕๕๐,๐๐๐

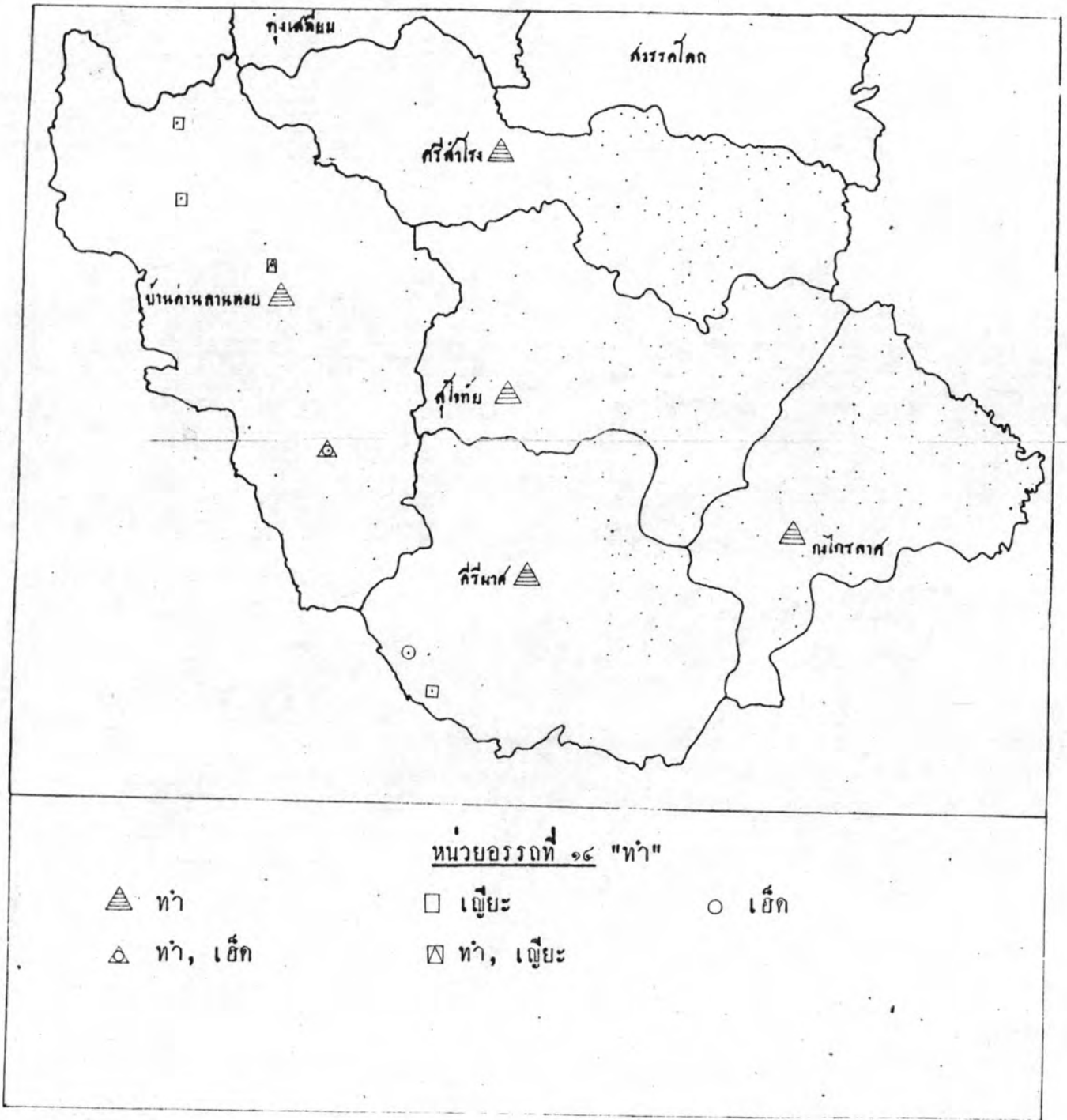


หน่วยวรรคที่ ๑๘ "ทำ"

- | | | | |
|------------|---------------|-------------------|--------|
| △ ▲ ทำ | □ เหวยะ | ○ เฮ็ด | k มาตะ |
| △ ทำ, เฮ็ด | ⊗ ญะ | ⊗ เฮ็ด | |
| | ⊗ ทำ, เหวยะ | ⊗ ทำ, เหวยะ, เฮ็ด | |
| | ⊗ ทำ, ญะ | | |
| | ⊗ เหวยะ, เฮ็ด | | |

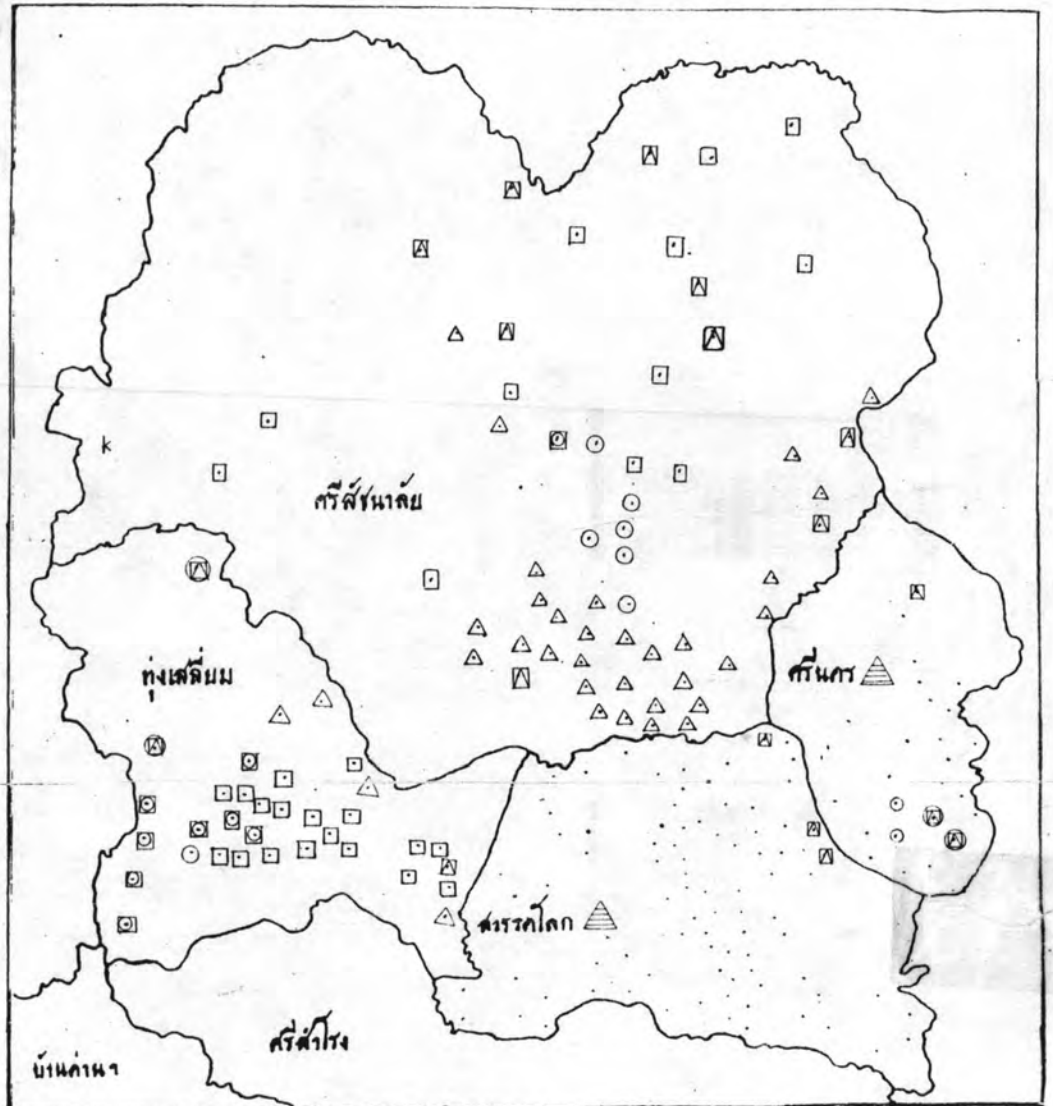
แผนที่แสดงการกระจายของคำศัพท์ในจังหวัดสุโขทัย

มาตราส่วน ๑:๕๕๐,๐๐๐



แผนที่แสดงการกระจายของค่าศัพท์ในจังหวัดสุโขทัย

มาตราส่วน ๑:๕๕๐,๐๐๐

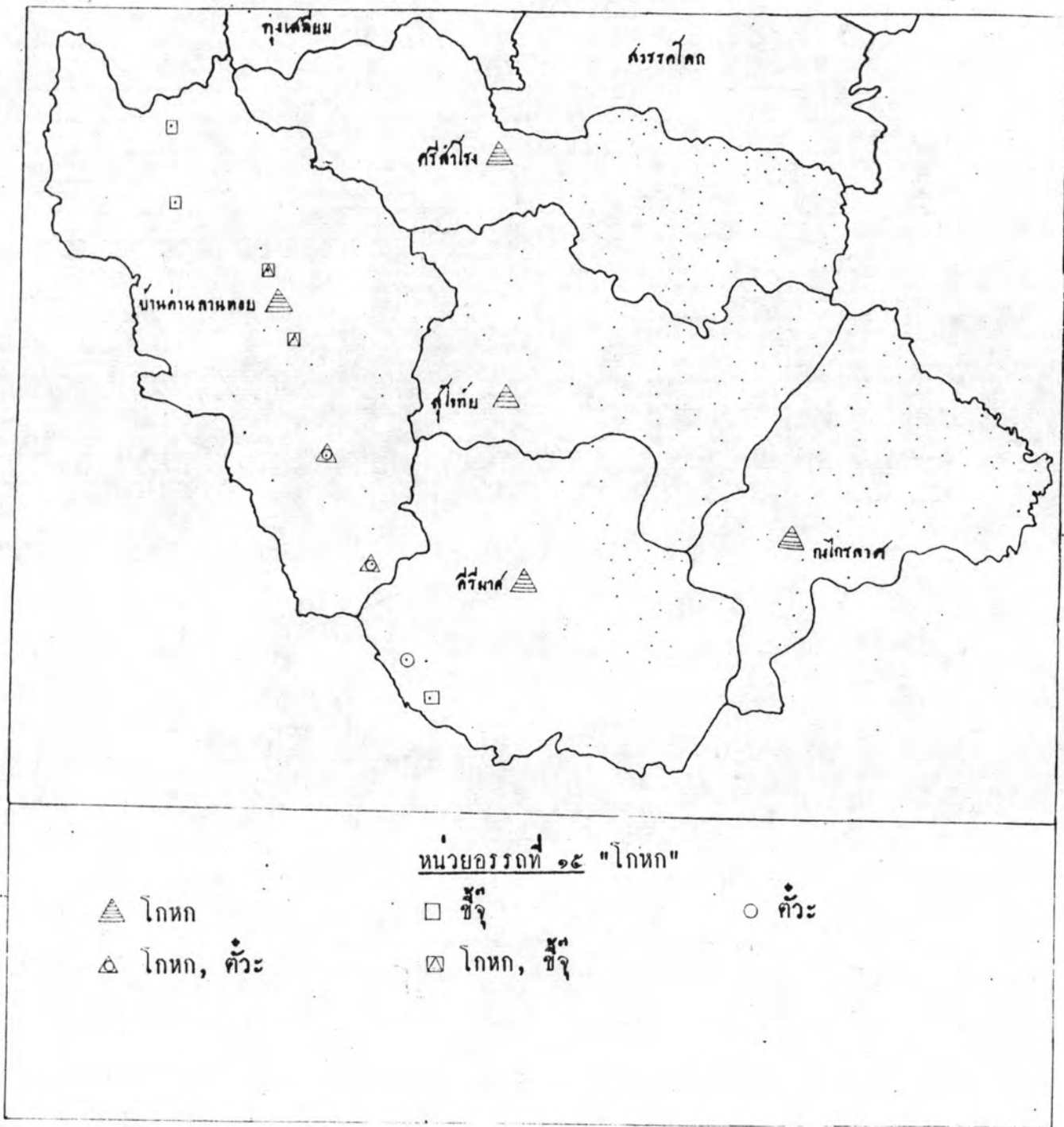


หน่วยอรรถที่ ๑๕ "โกหก"

- △ ▲ โกหก
- ซ้ำ
- คั่ว
- k ออลอตา
- ⊠ โกหก, ซ้ำ
- ⊙ โกหก, ซ้ำ, คั่ว
- ⊡ ซ้ำ, คั่ว

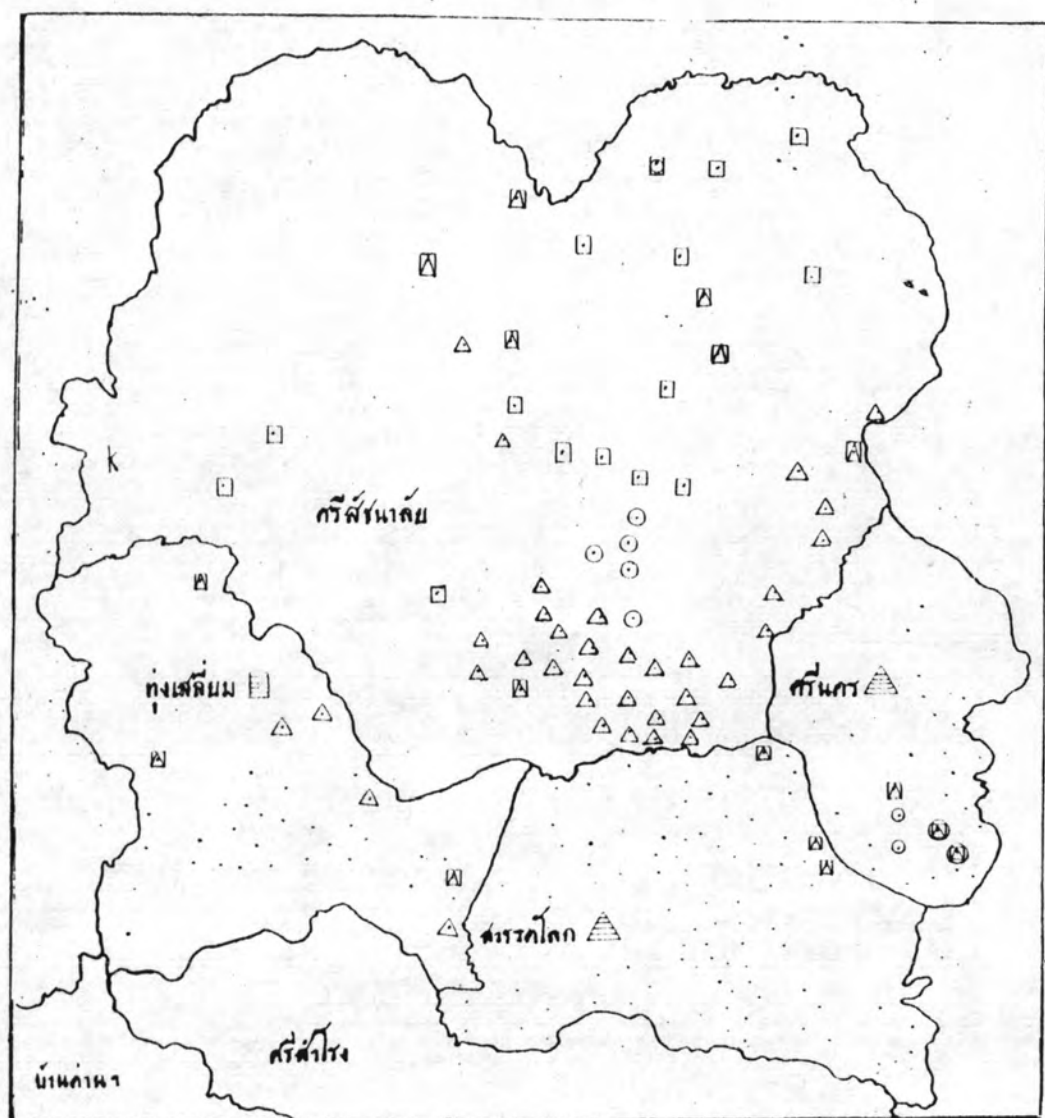
แผนที่แสดงการกระจายของคำศัพท์ในจังหวัดสุโขทัย

มาตราส่วน ๑:๕๕๐,๐๐๐



แผนที่แสดงการกระจายของคำศัพท์ในจังหวัดสุโขทัย

มาตราส่วน ๑:๕๕๐,๐๐๐

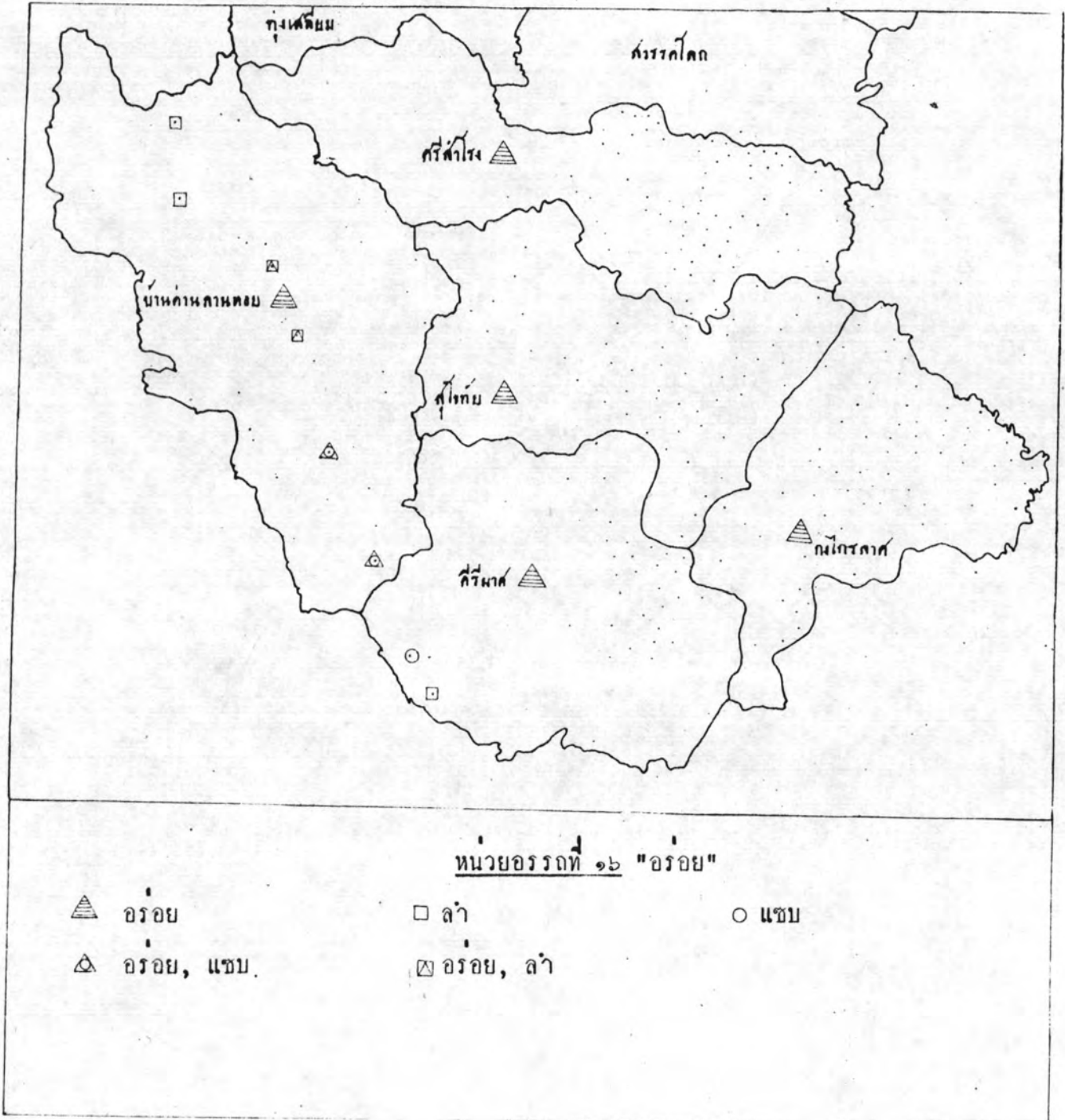


หน่วยอรรถที่ ๑๖ "อร้อย"

- | | | | |
|-----------|-------------|------------------|-----|
| △ ▲ อร้อย | □ □ ลำ | ○ แขน | k ี |
| | ∩ อร้อย, ลำ | ⊗ อร้อย, ลำ, แขน | |
| | ⊖ ลำ, แขน | | |

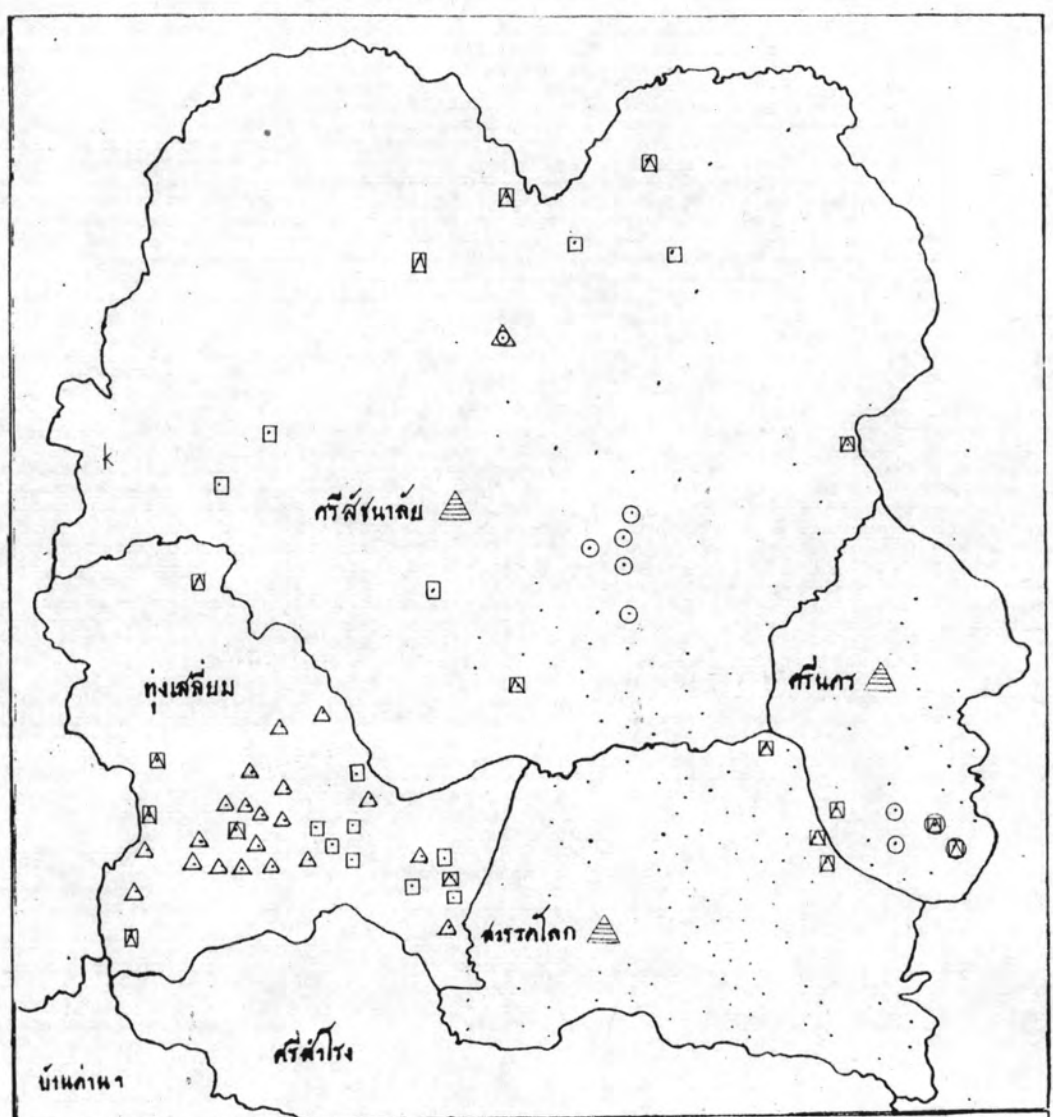
แผนที่แสดงการกระจายของค่าศัพท์ในจังหวัดสุโขทัย

มาตราส่วน ๑:๕๕๐,๐๐๐



แผนที่แสดงการกระจายของคำศัพท์ในจังหวัดสุโขทัย

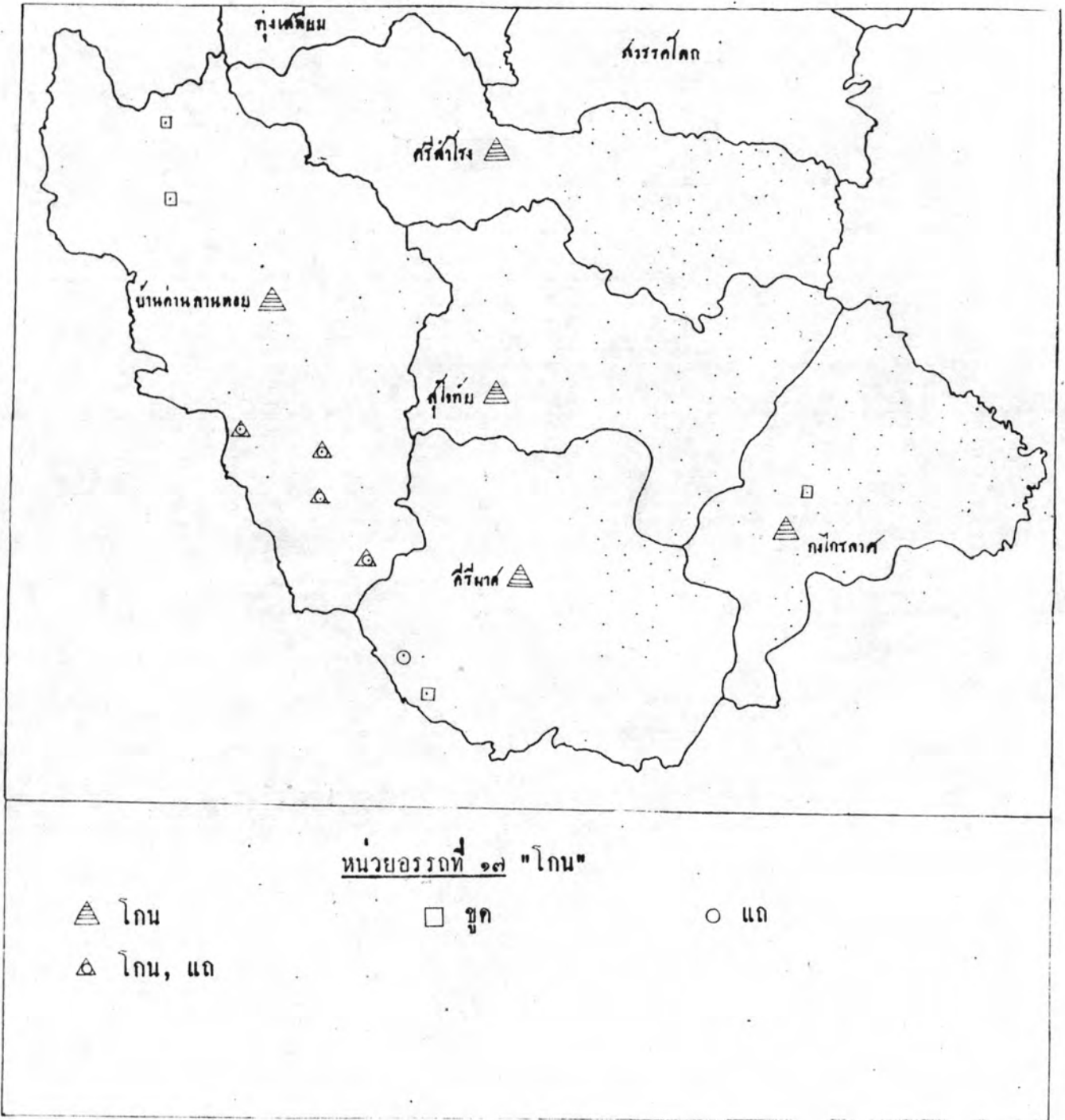
มาตราส่วน ๑:๕๕๐,๐๐๐



หน่วยบรรดที่ ๑๗ "โกน"

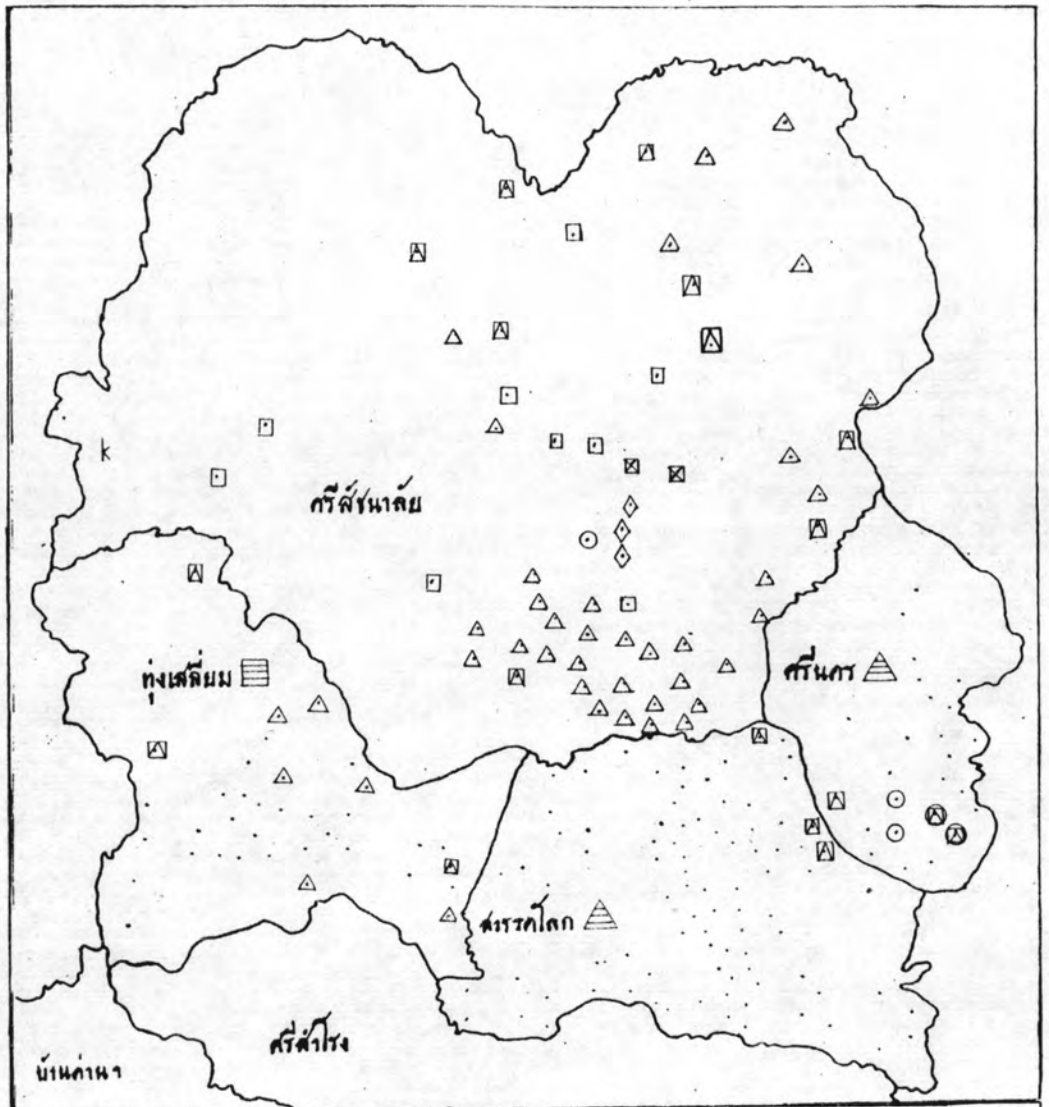
- △△ โกน
- ชุก
- แถ
- k ควะ
- △△ โกน, แถ
- △ โกน, ชุก
- △ โกน, ชุก, แถ

แผนที่แสดงการกระจายของคำศัพท์ในจังหวัดสุโขทัย
มาตราส่วน ๑:๕๕๐,๐๐๐



แผนที่แสดงการกระจายของคำศัพท์ในจังหวัดสุโขทัย

มาตราส่วน ๑:๕๕๐,๐๐๐

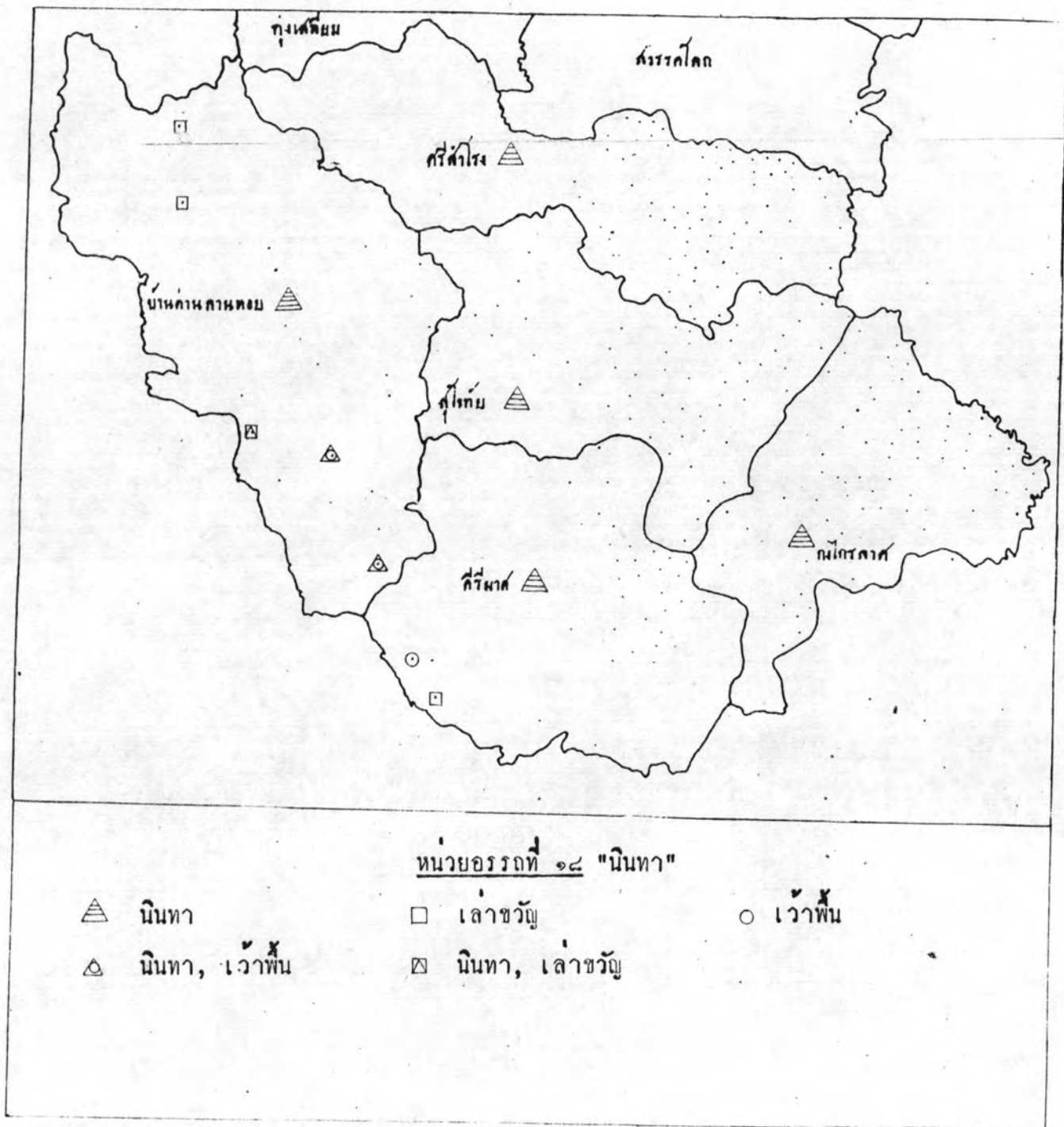


หน่วยวรรคที่ ๑๔ "นินทา"

- | | | | |
|----------|-------------------|------------------------------|------------|
| △△ นินทา | □▨ เล่าขวัญ | ○ เว้าฟัน | ◇ เว้าขวัญ |
| | ⊠ เล่าชวน | ⊗ นินทา, เล่าขวัญ, k แซ่โกมอ | |
| | ⊠ นินทา, เล่าขวัญ | ○ เว้าฟัน | |

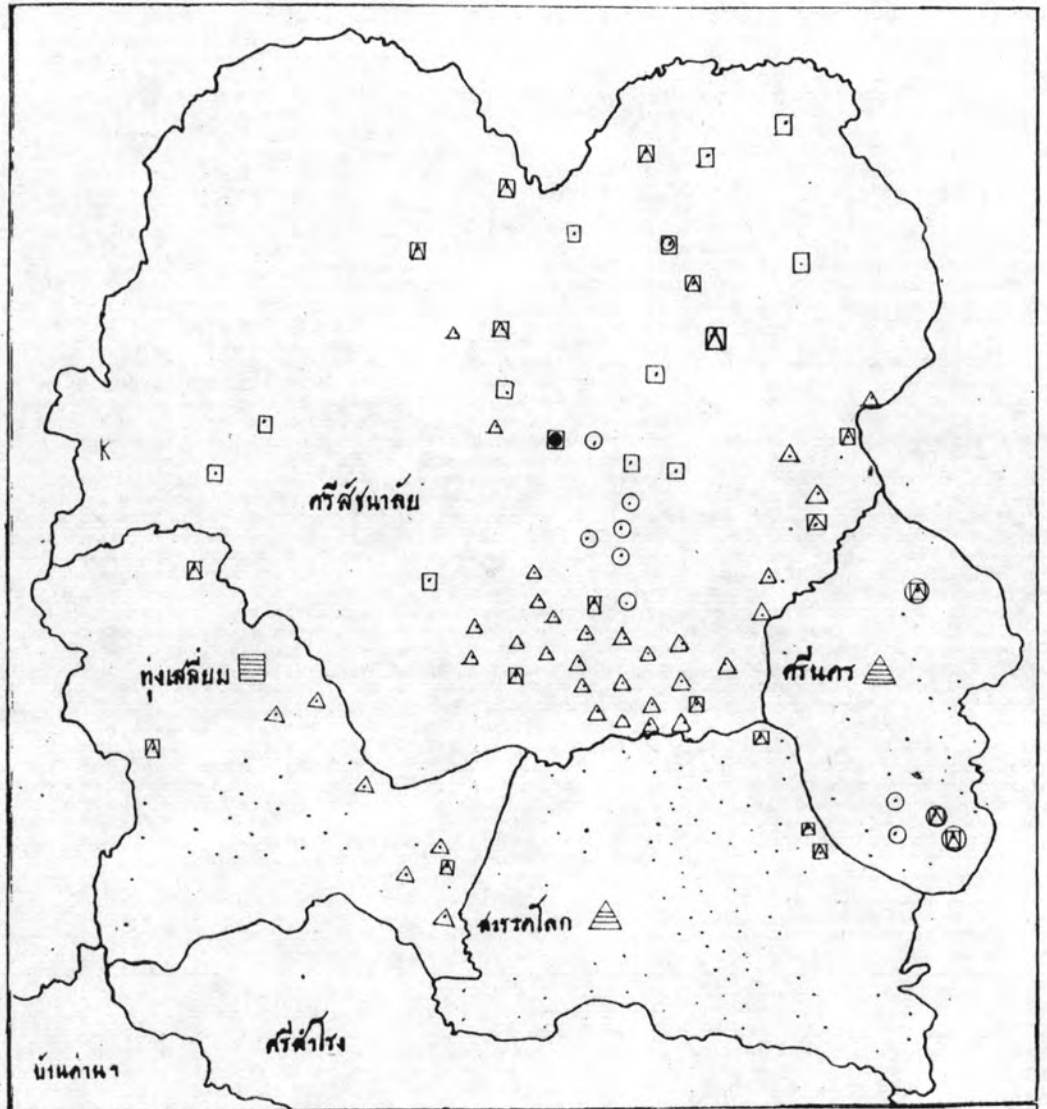
แผนที่แสดงการกระจายของคำศัพท์ในจังหวัดสุโขทัย

มาตราส่วน ๑:๕๕๐,๐๐๐



แผนที่แสดงการกระจายของค่าศัพท์ในจังหวัดสุโขทัย

มาตราส่วน ๑:๕๕๐,๐๐๐

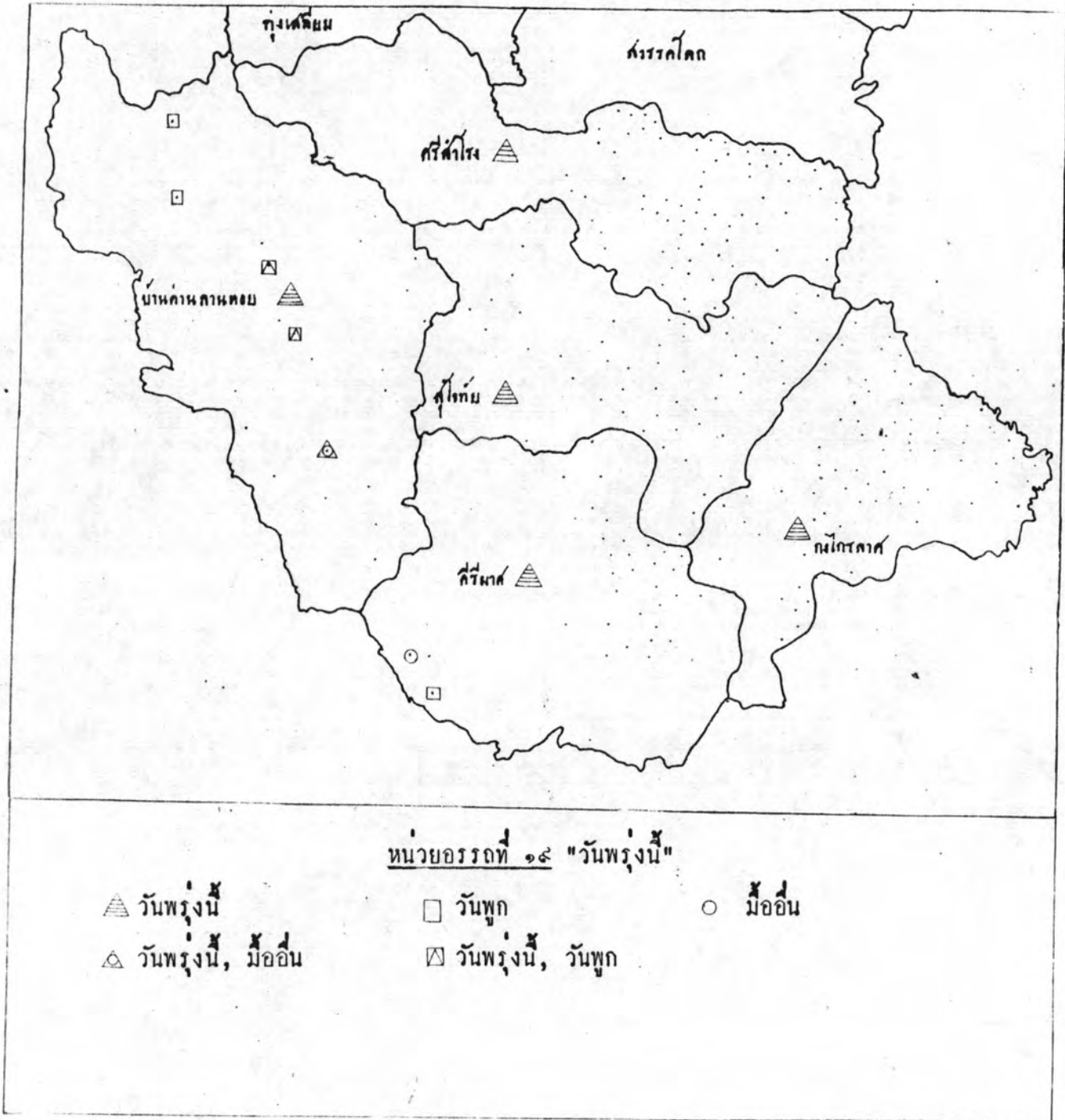


หน่วยอรรถที่ ๑๕ "วันพุงนี้"

- | | | | |
|---------------------|-------------------|------------------------------|--------|
| △▲ วันพุงนี้ | □ ▨ วันพุก | ○ มืออื่น | k ลู้อ |
| ◻ วันพุงนี้, วันพุก | ◻ วันพุก, มืออื่น | ⊗ วันพุงนี้, วันพุก, มืออื่น | |
| ■ วันพุก, มือหน้า | | | |

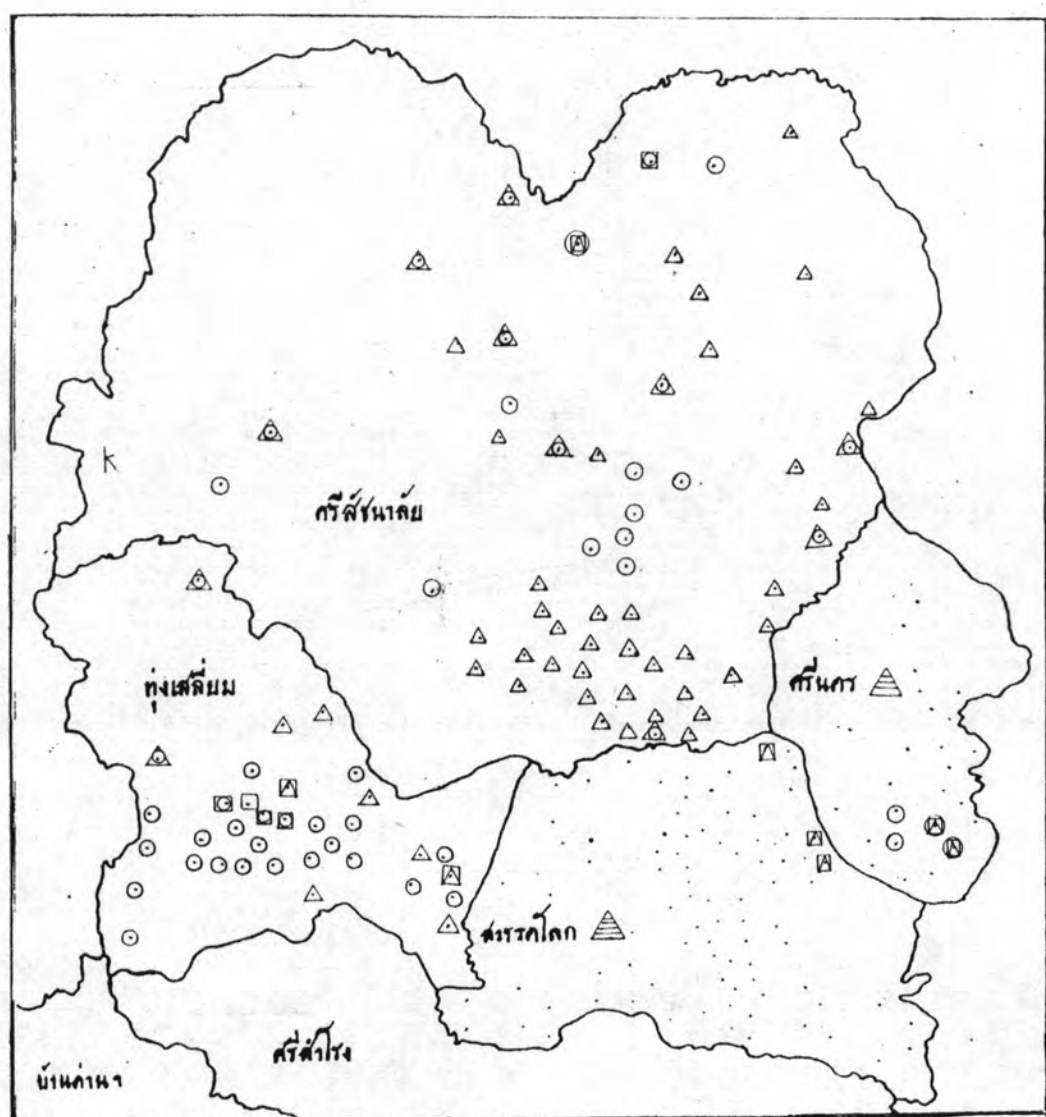
แผนที่แสดงการกระจายของค่าพีทในจังหวัดสุโขทัย

มาตราส่วน ๑:๕๕๐,๐๐๐



แผนที่แสดงการกระจายของค่าพีทในจังหวัดสุโขทัย

มาตราส่วน ๑:๕๕๐,๐๐๐

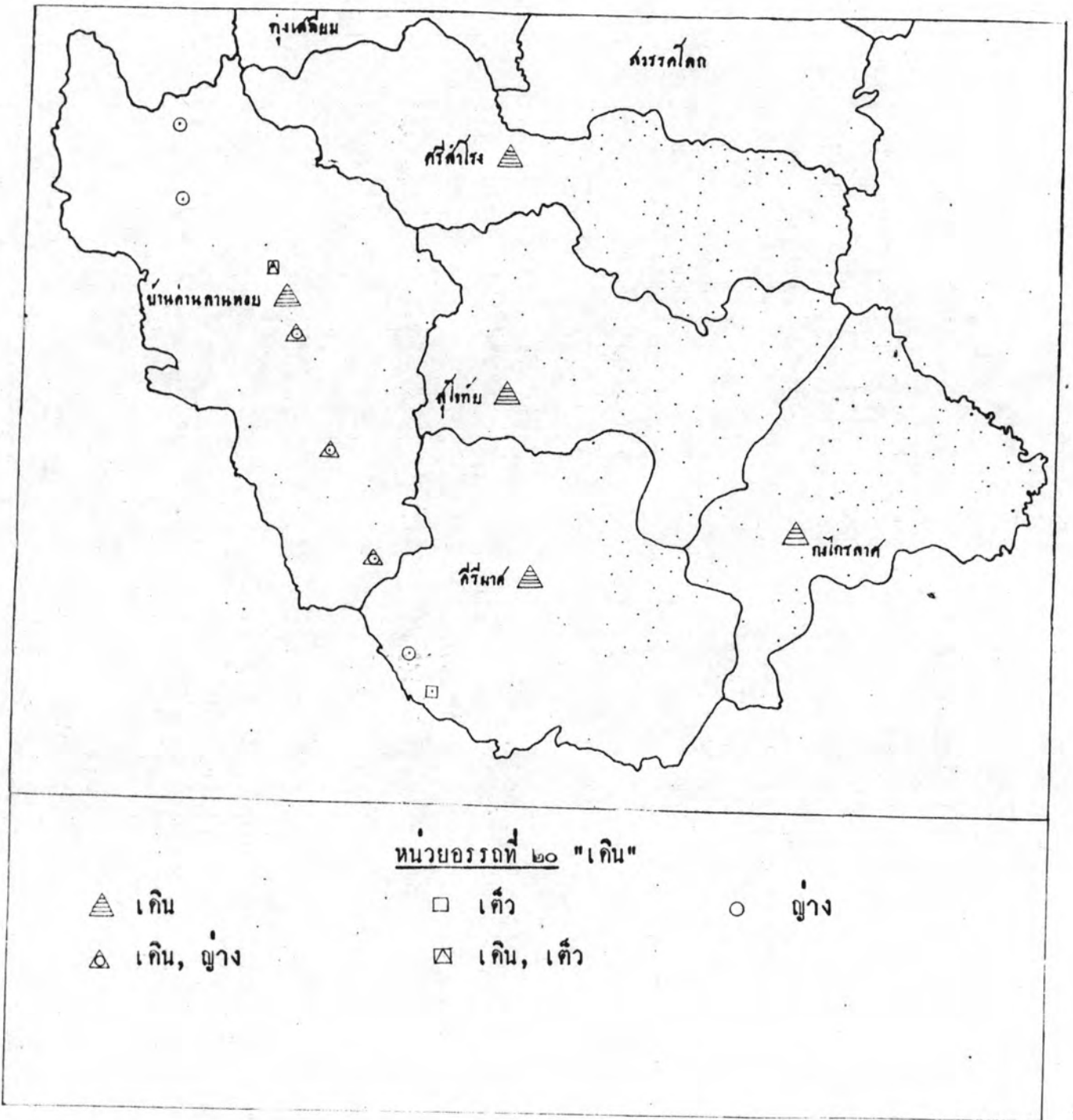


หน่วยบรรทัดที่ ๒๐ "เคิน"

- | | | | |
|-------------|----------------|---------------------|------|
| △ ▲ เคิน | □ เตี้ยว | ○ ฦาง | k แล |
| △ เคิน, ฦาง | ⊠ เคิน, เตี้ยว | ⊙ เคิน, เตี้ยว, ฦาง | |
| | ⊡ เตี้ยว, ฦาง | | |

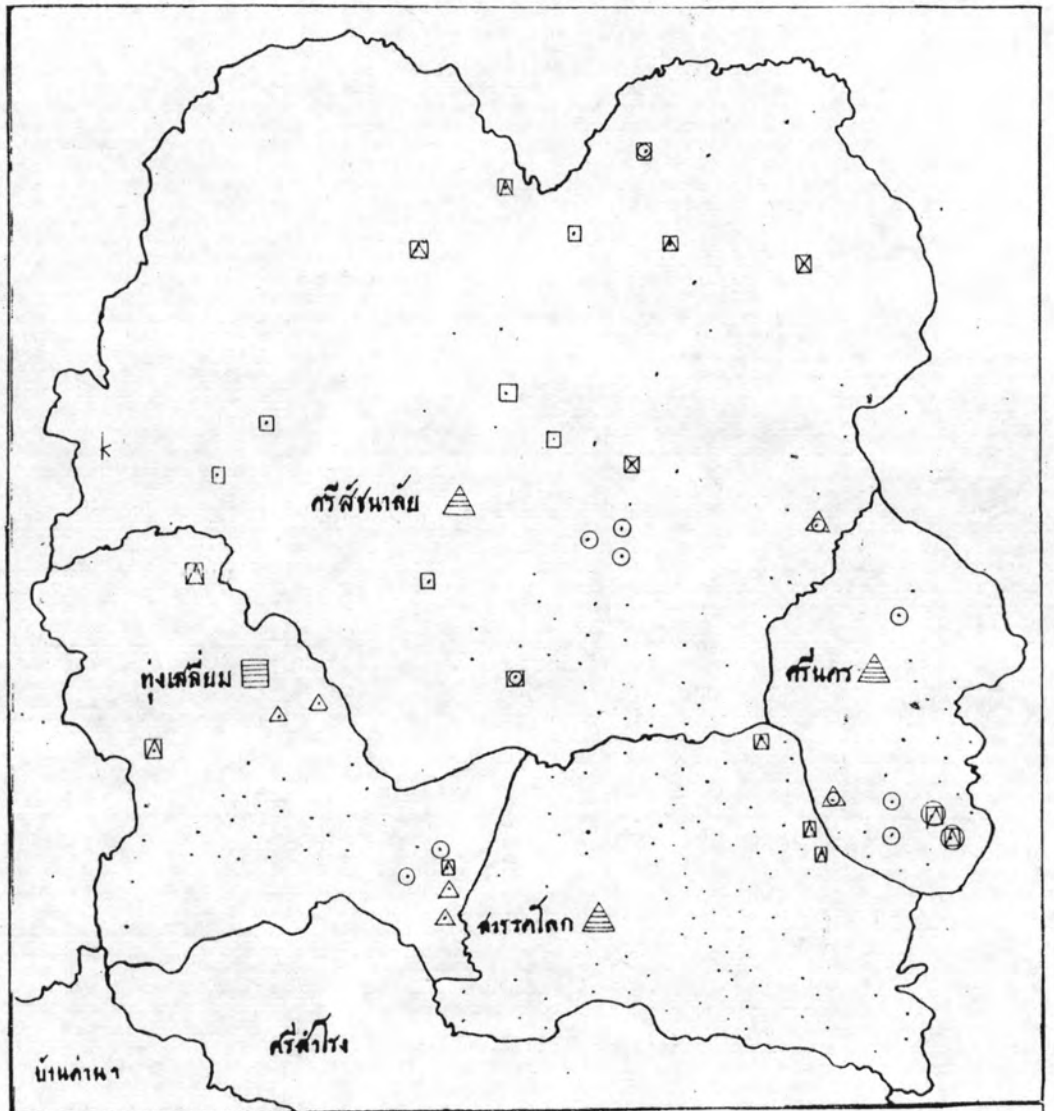
แผนที่แสดงการกระจายของคำศัพท์ในจังหวัดสุโขทัย

มาตราส่วน ๑:๕๕๐,๐๐๐



แผนที่แสดงการกระจายของค่าศัพท์ในจังหวัดสุโขทัย

มาตราส่วน ๑:๕๕๐,๐๐๐

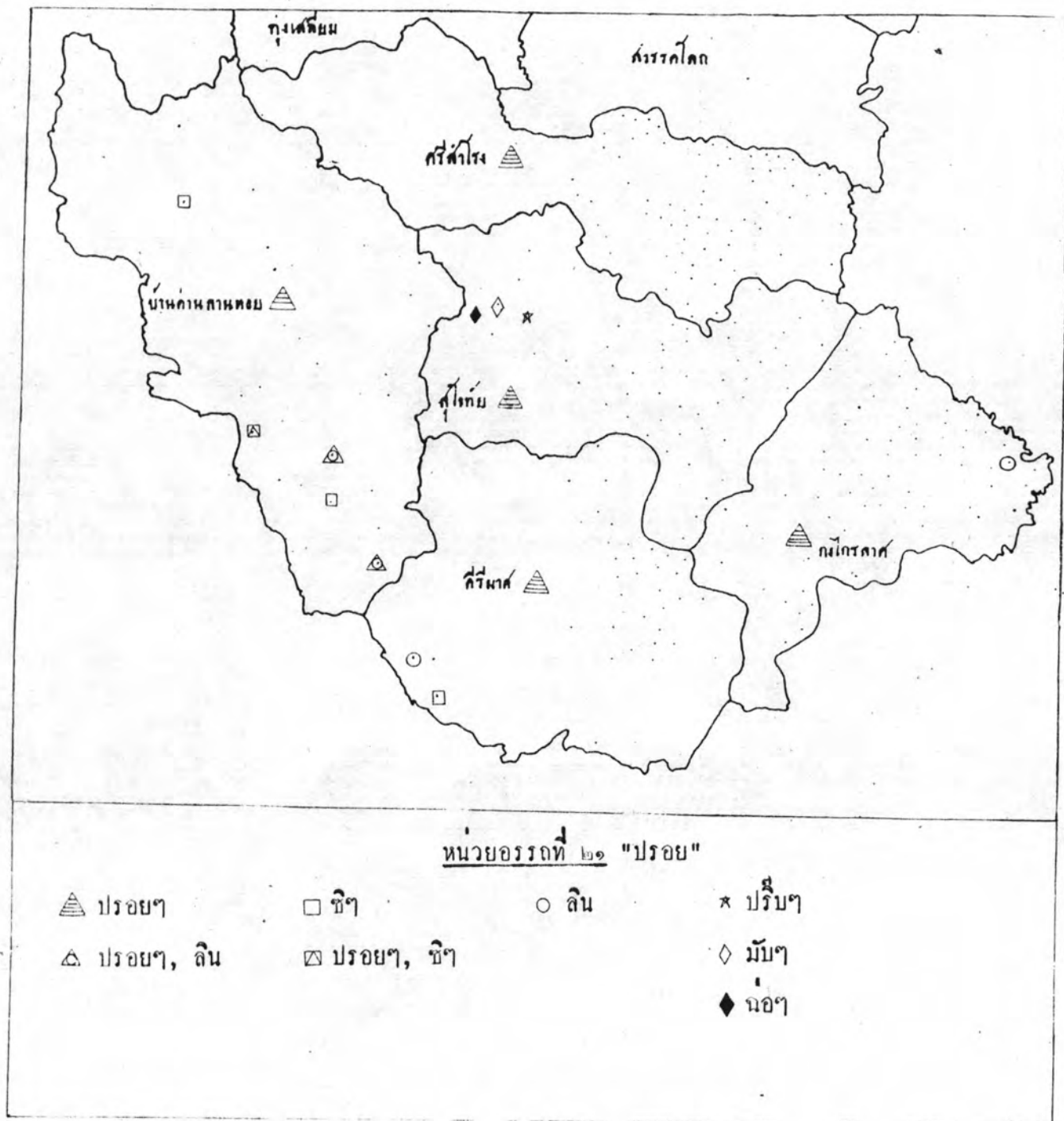


หน่วยอรรถที่ ๒๑ "ปรอยๆ"

- △ ▲ ปรอยๆ □ ▨ ชีๆ ○ ลิน k มุ้ยจู้
- △ ปรอยๆ, ลิน ⊗ ปรอยๆ, ชีๆ, ลิน
- ⊗ ปรอยๆ, ชีๆ
- ⊗ ชีๆ, ลิน

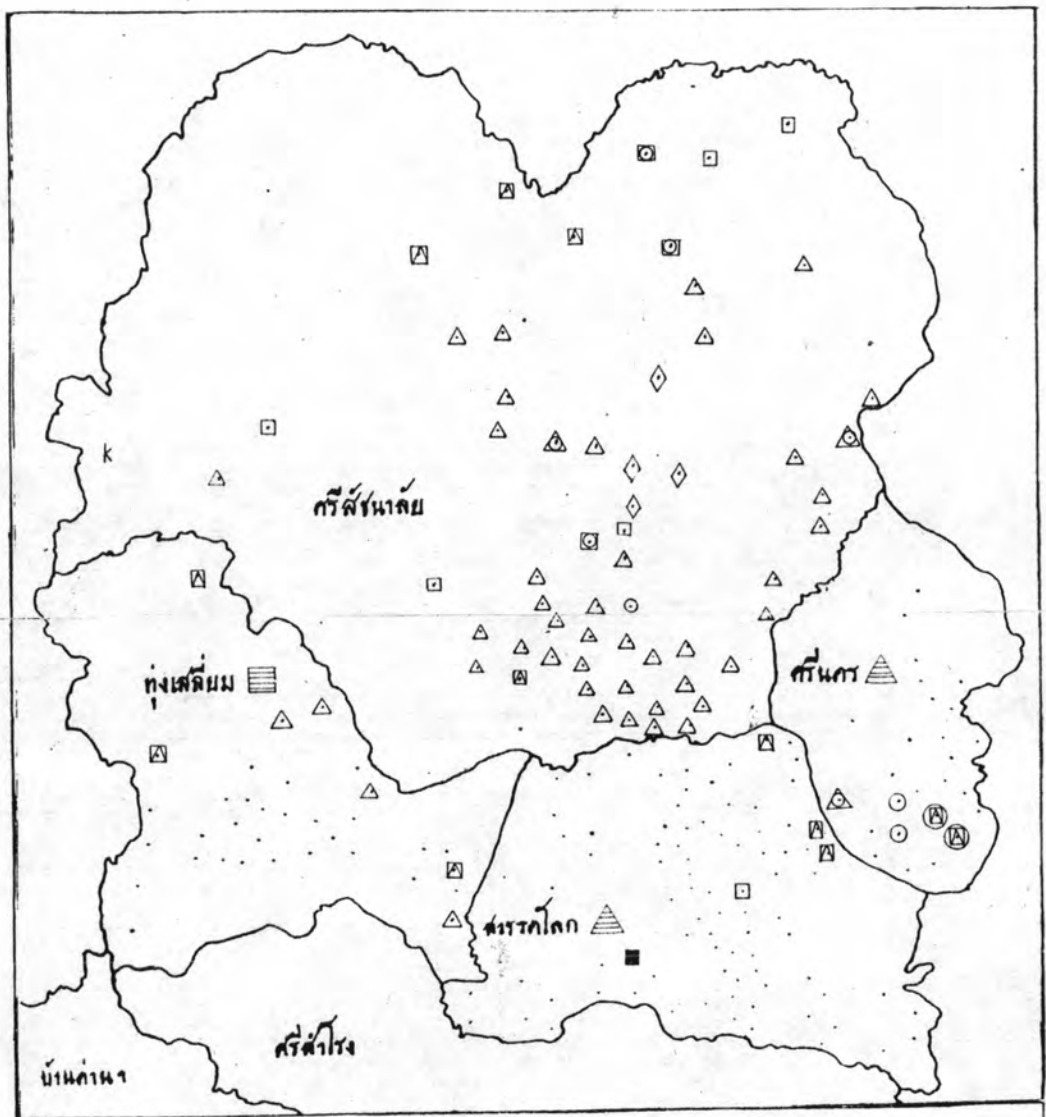
แผนที่แสดงการกระจายของคำศัพท์ในจังหวัดสุโขทัย

มาตราส่วน ๑:๕๕๐,๐๐๐



แผนที่แสดงการกระจายของคำศัพท์ในจังหวัดสุโขทัย

มาตราส่วน ๑:๕๕๐,๐๐๐

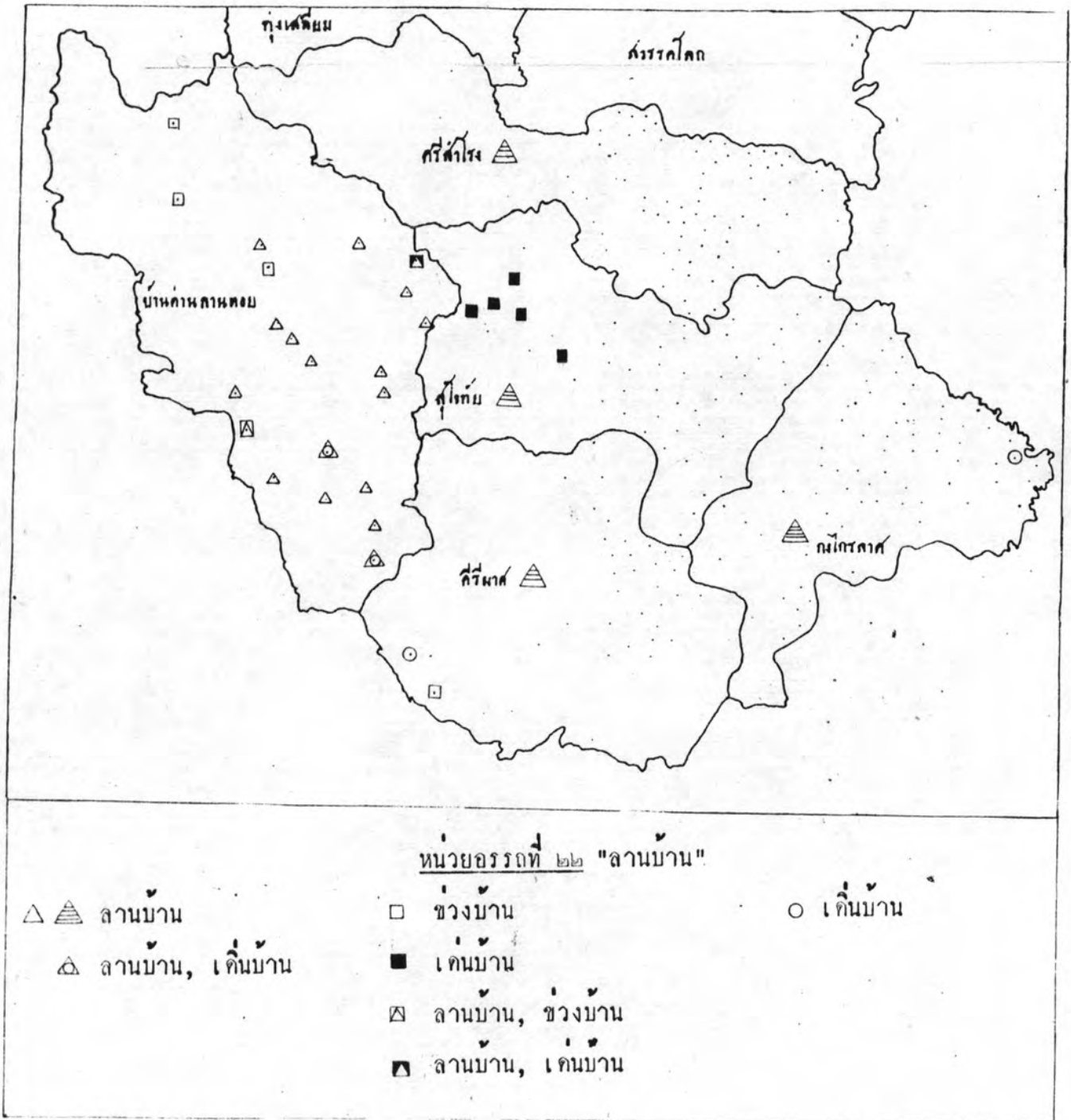


หน่วยอรรถที่ ๒๒ "ลานบ้าน"

- | | | | |
|---------------------|----------------------|----------------------|-----------|
| △ ▲ ลานบ้าน | □ ▨ ช่วงบ้าน | ○ เค้นบ้าน | ◇ กางบ้าน |
| △ ลานบ้าน, เค้นบ้าน | ■ เค้นบ้าน | ⊗ ลานบ้าน, k ตะปรอพู | |
| | ▣ ลานบ้าน, ช่วงบ้าน | ช่วงบ้าน, เค้นบ้าน | |
| | ⊠ ช่วงบ้าน, เค้นบ้าน | | |

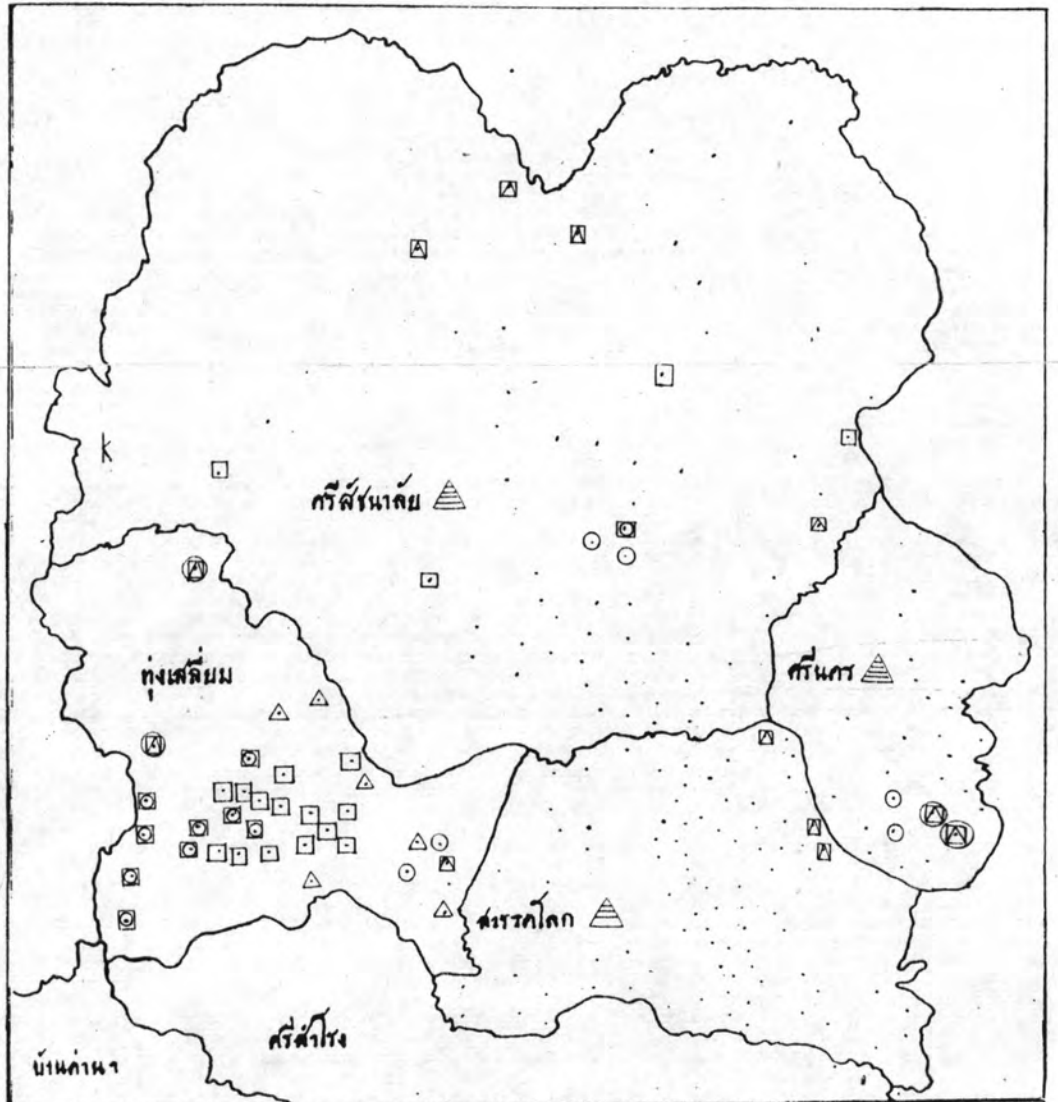
แผนที่แสดงการกระจายของคำศัพท์ในจังหวัดสุโขทัย

มาตราส่วน ๑:๕๕๐,๐๐๐



แผนที่แสดงการกระจายของค่าสัมพัทธ์ในจังหวัดสุโขทัย

มาตราส่วน ๑:๕๕๐,๐๐๐

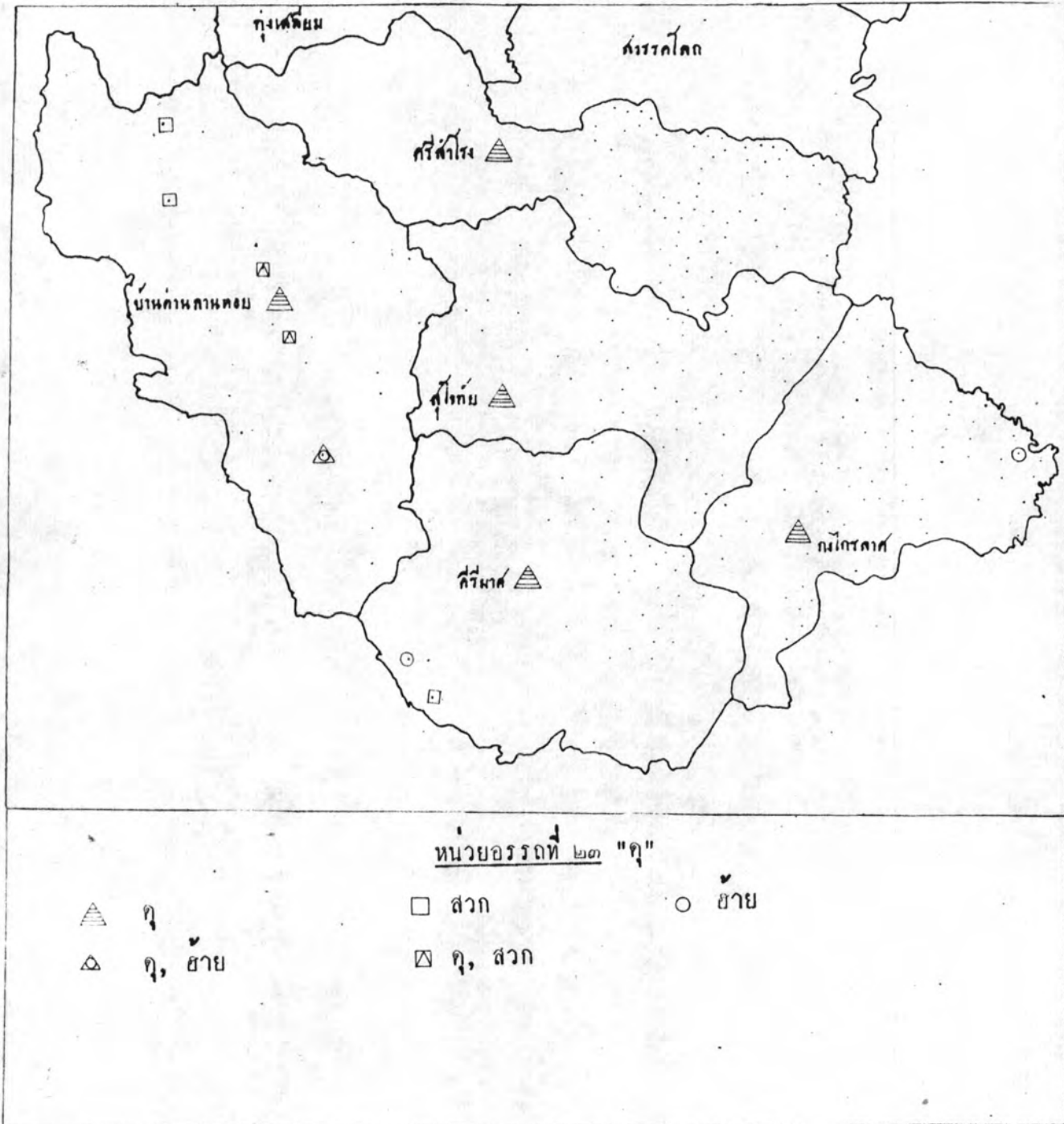


หน่วยบรรทัดที่ ๒๓ "ก"

- △ ▲ ก
- สวก
- ย้าย
- k ก
- ◻ ก, สวก
- ⊗ ก, สวก, ย้าย
- ⊠ สวก, ย้าย

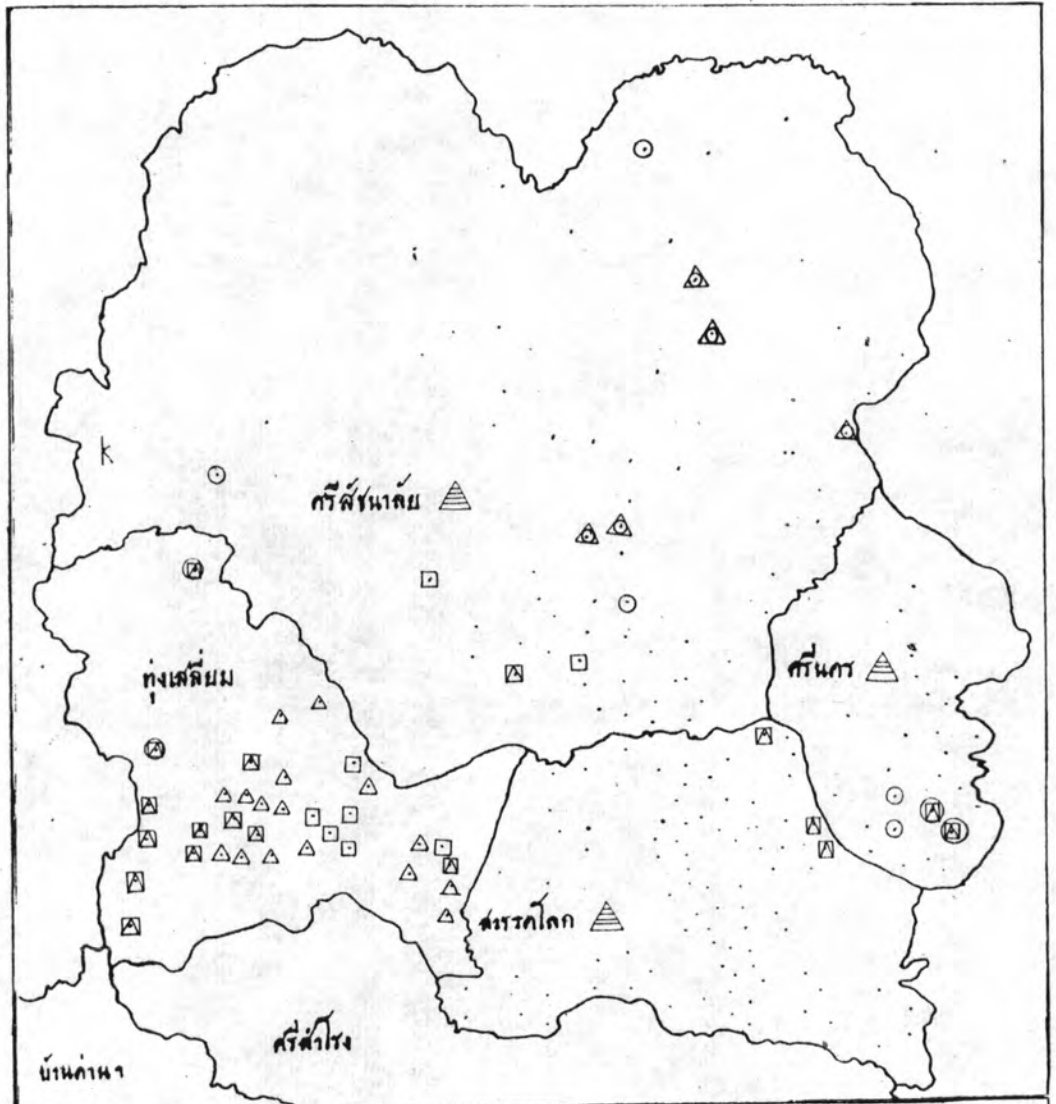
แผนที่แสดงการกระจายของคำศัพท์ในจังหวัดสุโขทัย

มาตราส่วน ๑:๕๕๐,๐๐๐



แผนที่แสดงการกระจายของคำศัพท์ในจังหวัดสุโขทัย

มาตราส่วน ๑:๕๕๐,๐๐๐

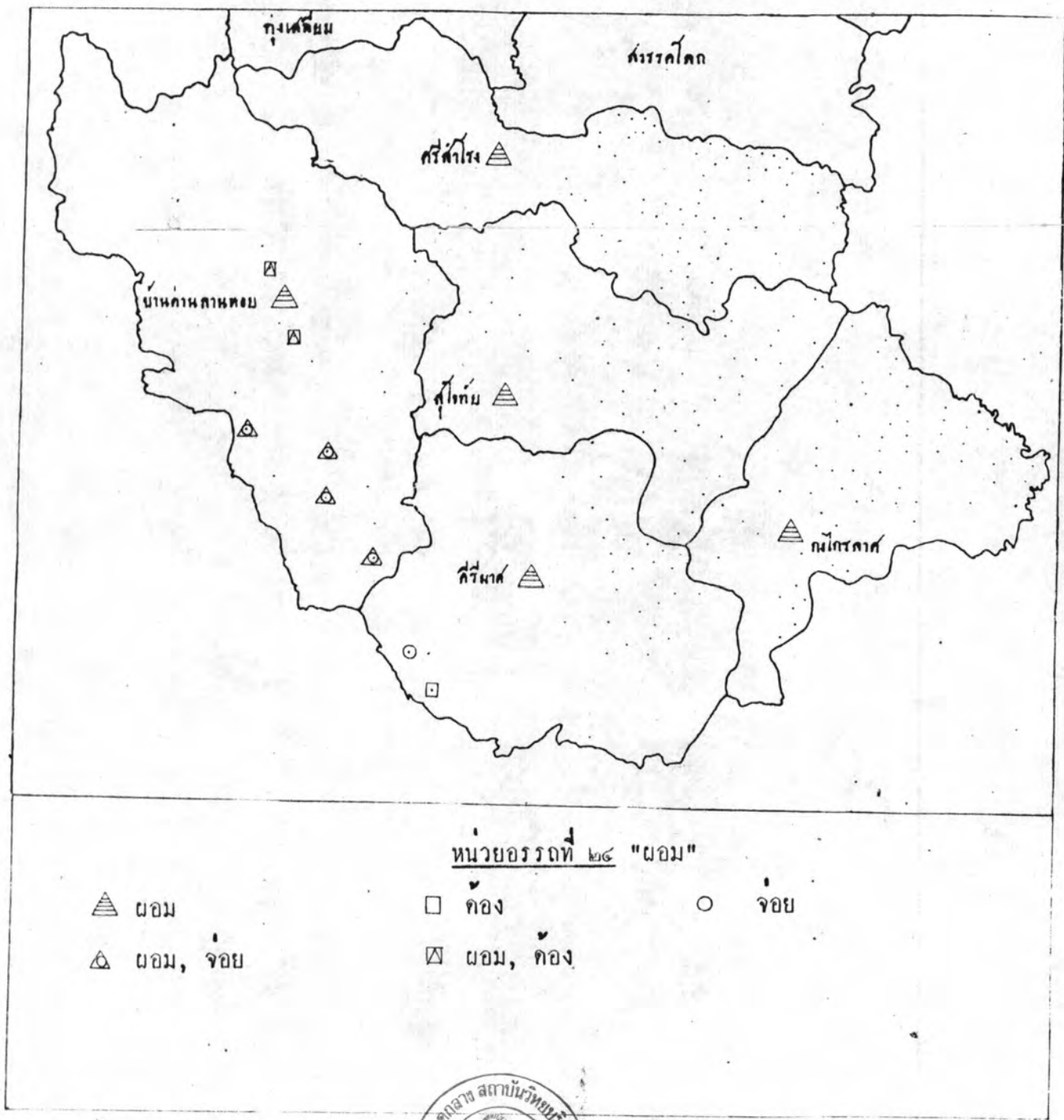


หน่วยบรรดที่ ๒๘ "มอม"

- | | | | | | | | | |
|---|---|----------|---|-----|---|----------|---|----|
| △ | ▲ | มอม | □ | คอง | ○ | จอย | k | แช |
| △ | ○ | มอม, จอย | □ | ○ | △ | คอง, จอย | | |

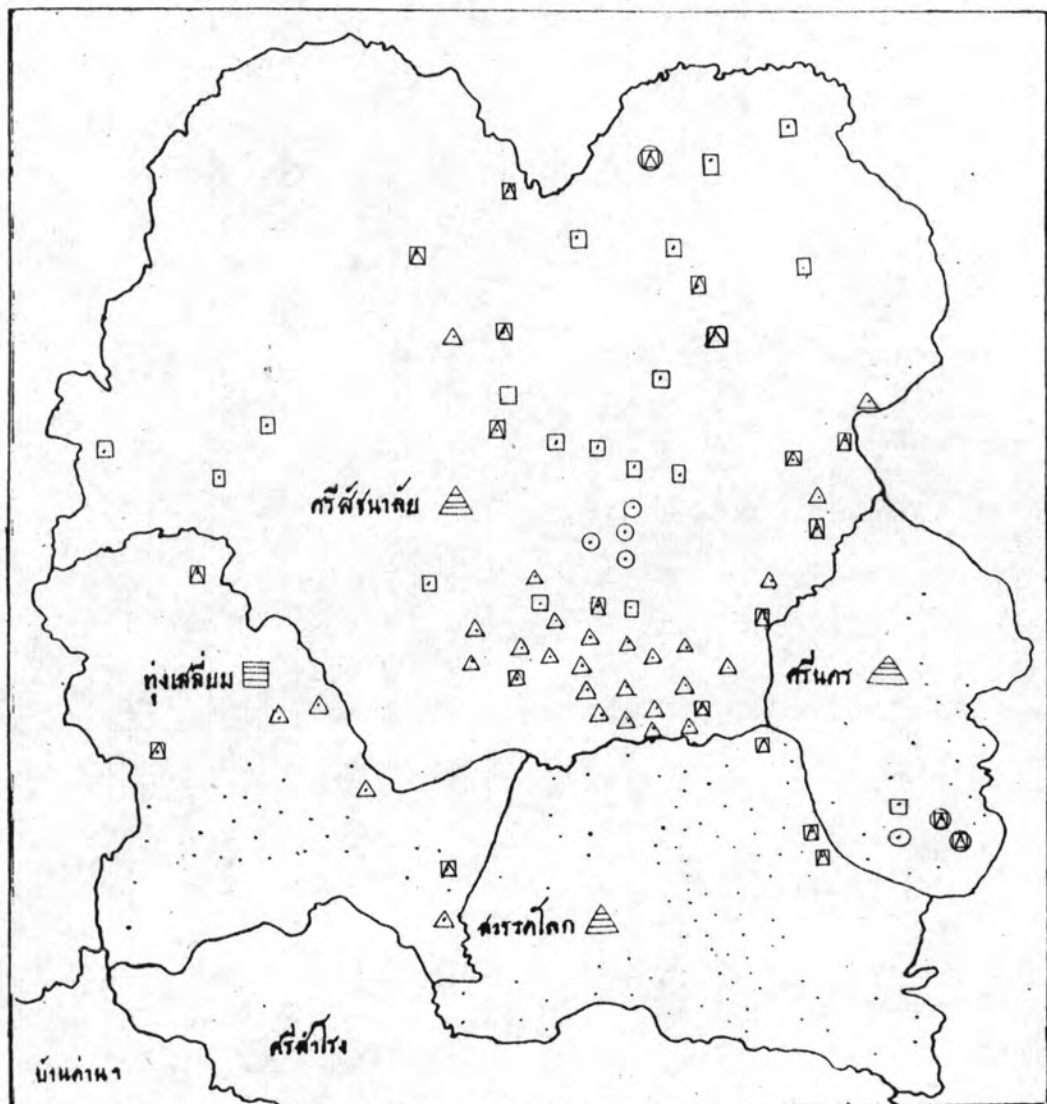
แผนที่แสดงการกระจายของคำศัพท์ในจังหวัดสุโขทัย

มาตราส่วน ๑:๕๕๐,๐๐๐



แผนที่แสดงการกระจายของคำศัพท์ในจังหวัดสุโขทัย

มาตราส่วน ๑:๕๕๐,๐๐๐

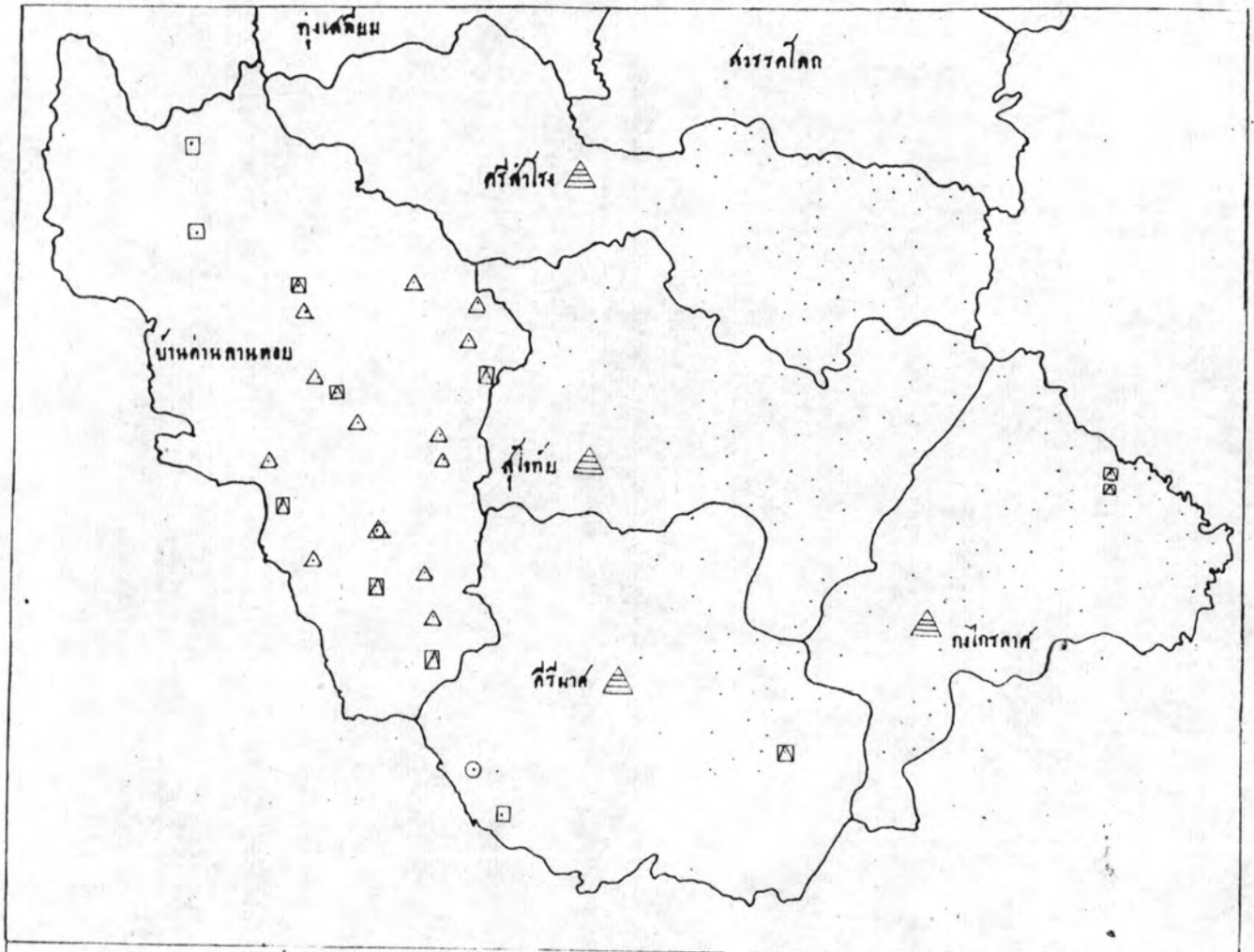


หน่วยบรรดที่ ๒๕ "ชนมจีน"

- | | | |
|------------|---------------------|-----------------------------|
| △ ▲ ชนมจีน | □ ▨ ชนมเสี้ยน | ○ ชาวปวน |
| | ⊠ ชนมจีน, ชนมเสี้ยน | ⊙ ชนมจีน, ชนมเสี้ยน, ชาวปวน |

แผนที่แสดงการกระจายของคำศัพท์ในจังหวัดสุโขทัย

มาตราส่วน ๑:๕๕๐,๐๐๐

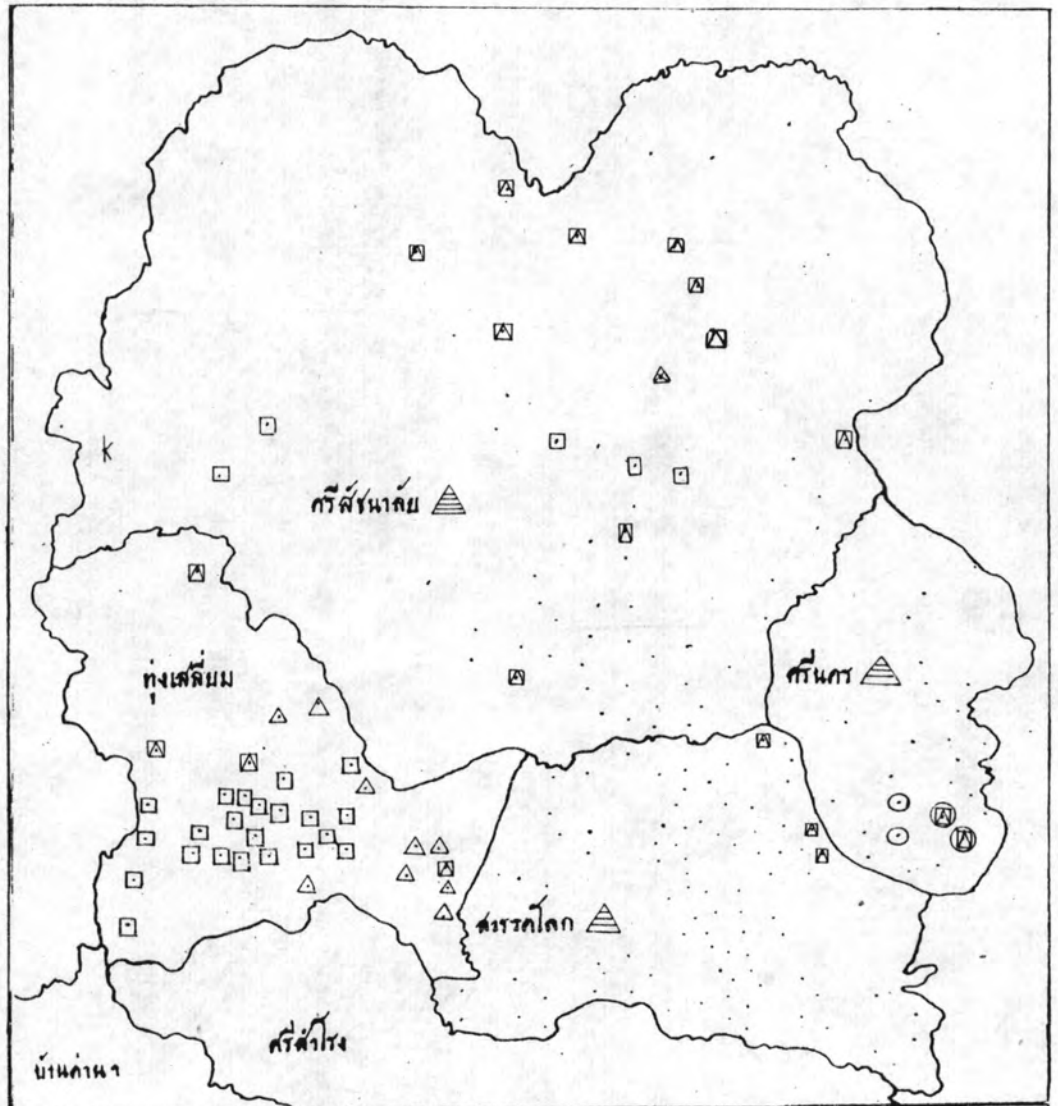


หน่วยบรรณที่ ๒๕ "ขนมจีน"

- | | | |
|----------------------|---------------------|------------|
| △ △ ขนมจีน | □ ขนมเส้น | ○ ข้าวปุ้น |
| △ ◻ ขนมจีน, ข้าวปุ้น | ◻ ◻ ขนมจีน, ขนมเส้น | |

แผนที่แสดงการกระจายของค่าศัพท์ในจังหวัดสุโขทัย

มาตราส่วน ๑:๕๕๐,๐๐๐

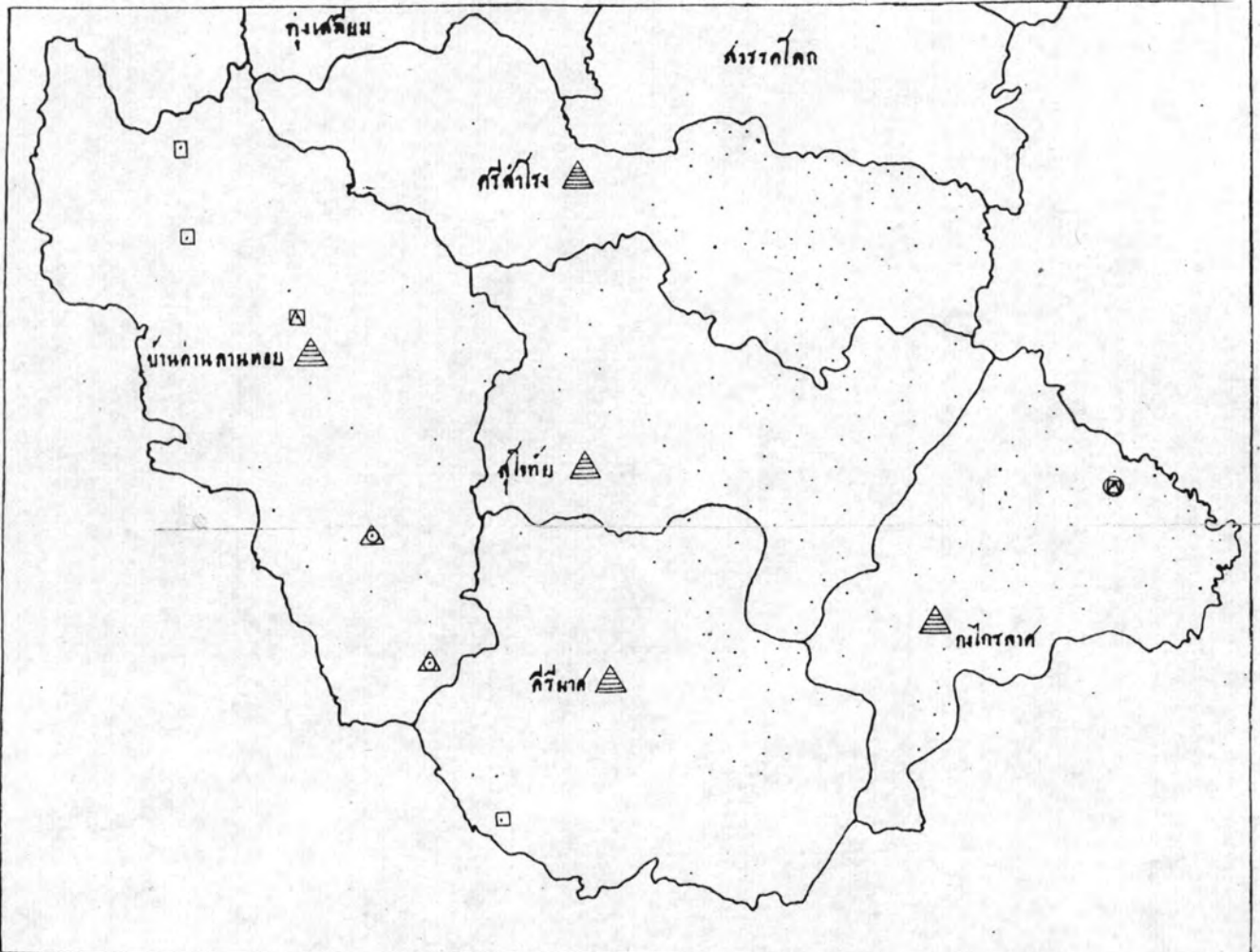


หน่วยบรรดที่ ๒๖ "เบือ"

- | | | | | | | | | |
|---|---|------|---|------------|---|------------------|---|---|
| △ | ▲ | เบือ | □ | ก้าย | ○ | เบิด | k | ๒ |
| △ | ▲ | เบือ | ⊠ | เบือ, ก้าย | ⊗ | เบือ, ก้าย, เบิด | | |

แผนที่แสดงการกระจายของค่าศัพท์ในจังหวัดสุโขทัย

มาตราส่วน ๑:๕๕๐,๐๐๐



หน่วยบรรดที่ ๒๖ "เปื้อน"

▲ เปื้อน

△ เปื้อน, เป็ด

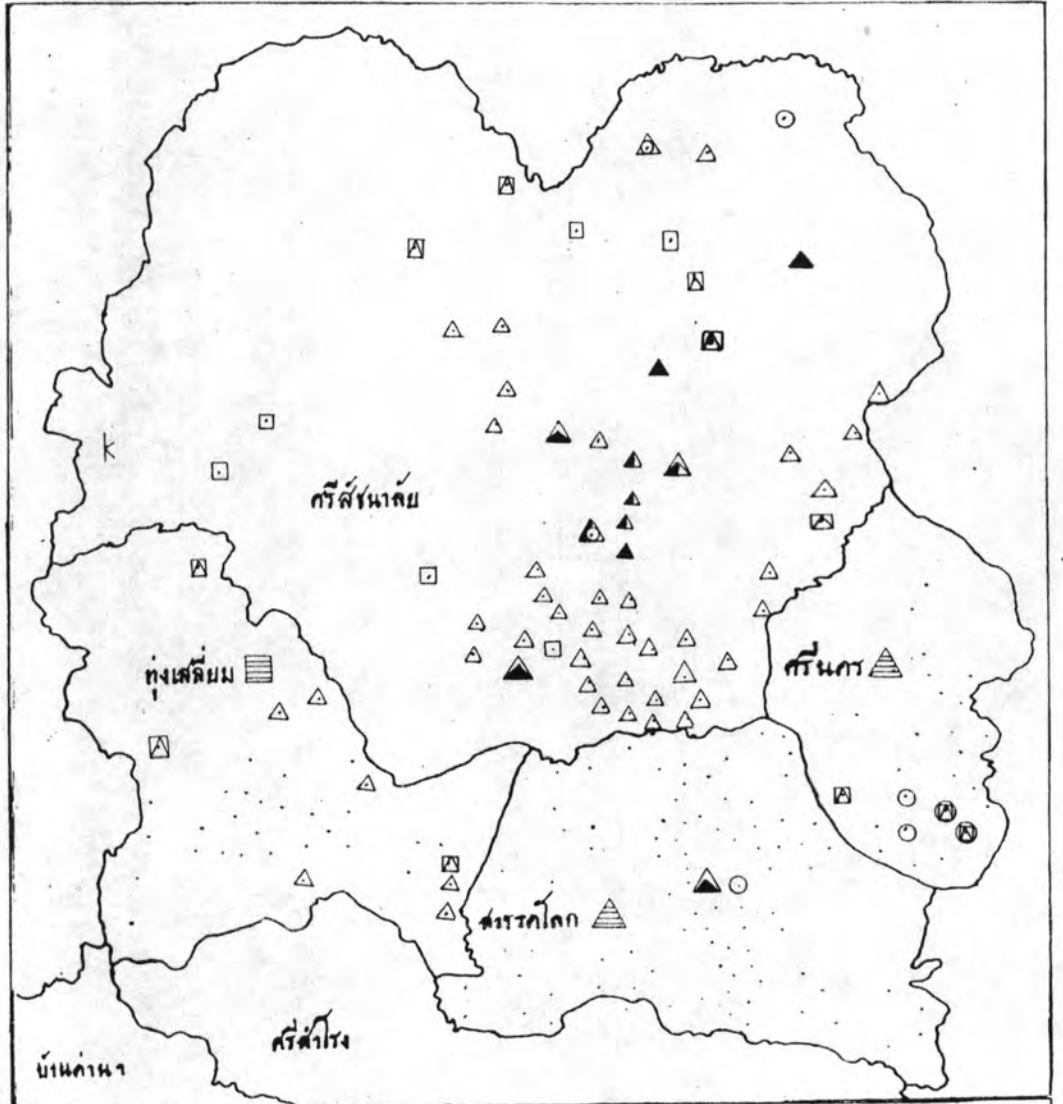
□ ก้าย

⊠ เปื้อน, ก้าย

⊗ เปื้อน, ก้าย, เป็ด

แผนที่แสดงการกระจายของคำศัพท์ในจังหวัดสุโขทัย

มาตราส่วน ๑:๕๕๐,๐๐๐

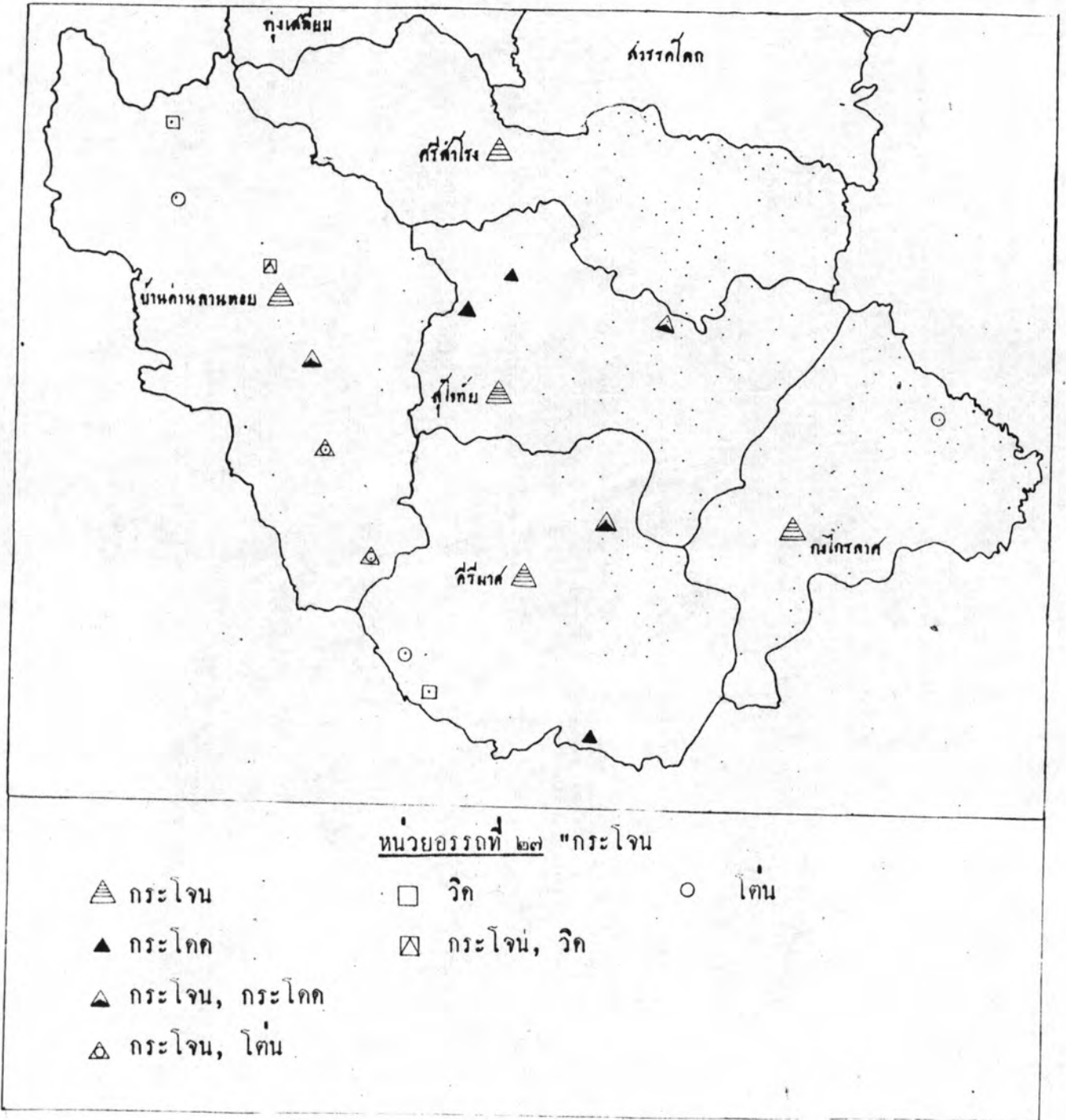


หน่วยบรรดที่ ๒๗ "กระโจน"

- | | | | |
|-------------------|---------------|--------------------|-------|
| △▲ กระโจน | □▨ วิค | ○ โคน | k คุย |
| ▲ กระโคต | ⊠ กระโจน, วิค | ⊙ กระโจน, วิค, โคน | |
| ▲ โคต | | | |
| ▲▲ กระโจน, กระโคต | | | |
| ▲△ กระโจน, โคต | | | |
| △○ กระโจน, โคน | | | |
| ▲○ โคต, โคน | | | |

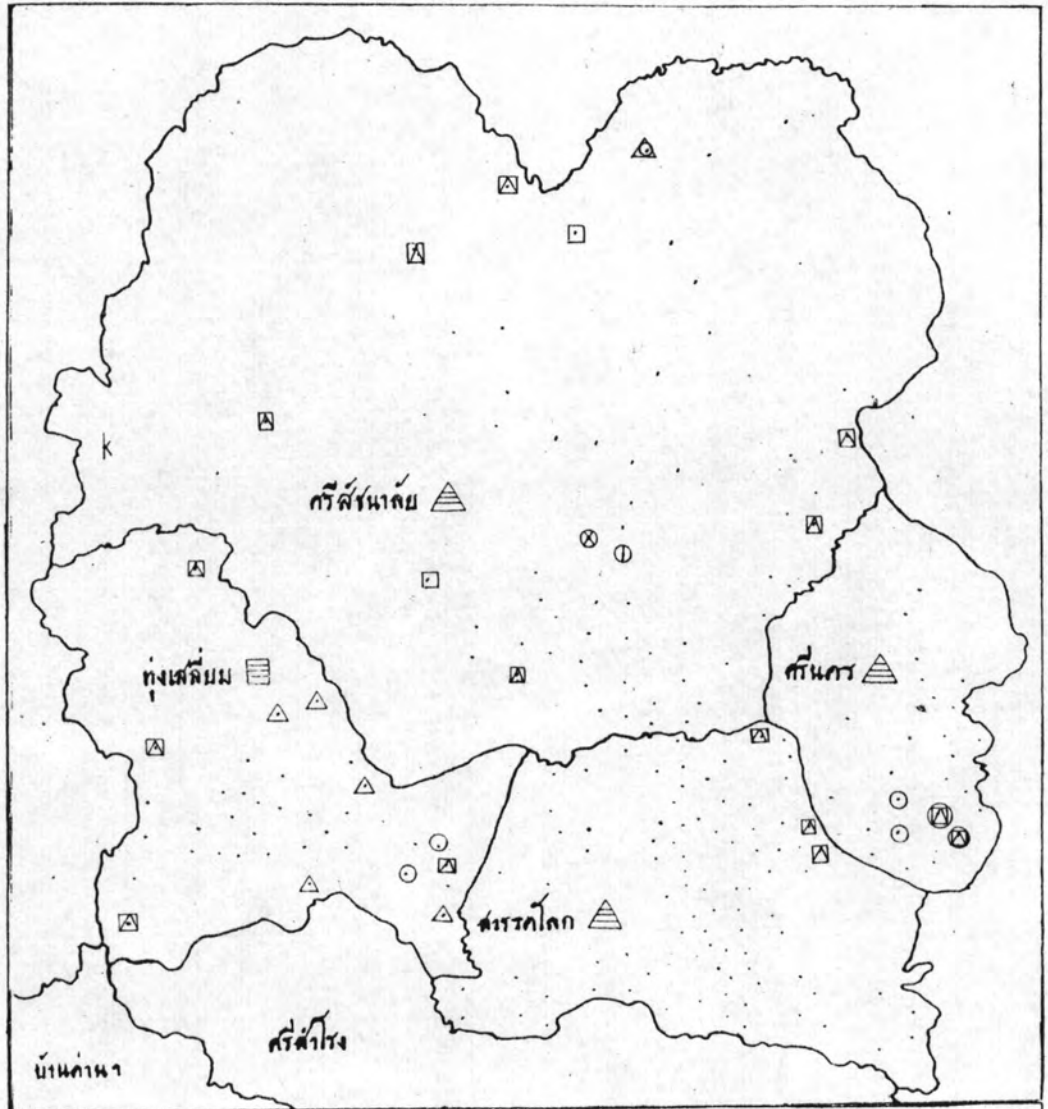
แผนที่แสดงการกระจายของค่าศัพท์ในจังหวัดสุโขทัย

มาตราส่วน ๑:๕๕๐,๐๐๐



แผนที่แสดงการกระจายของคำศัพท์ในจังหวัดสุโขทัย

มาตราส่วน ๑:๕๕๐,๐๐๐

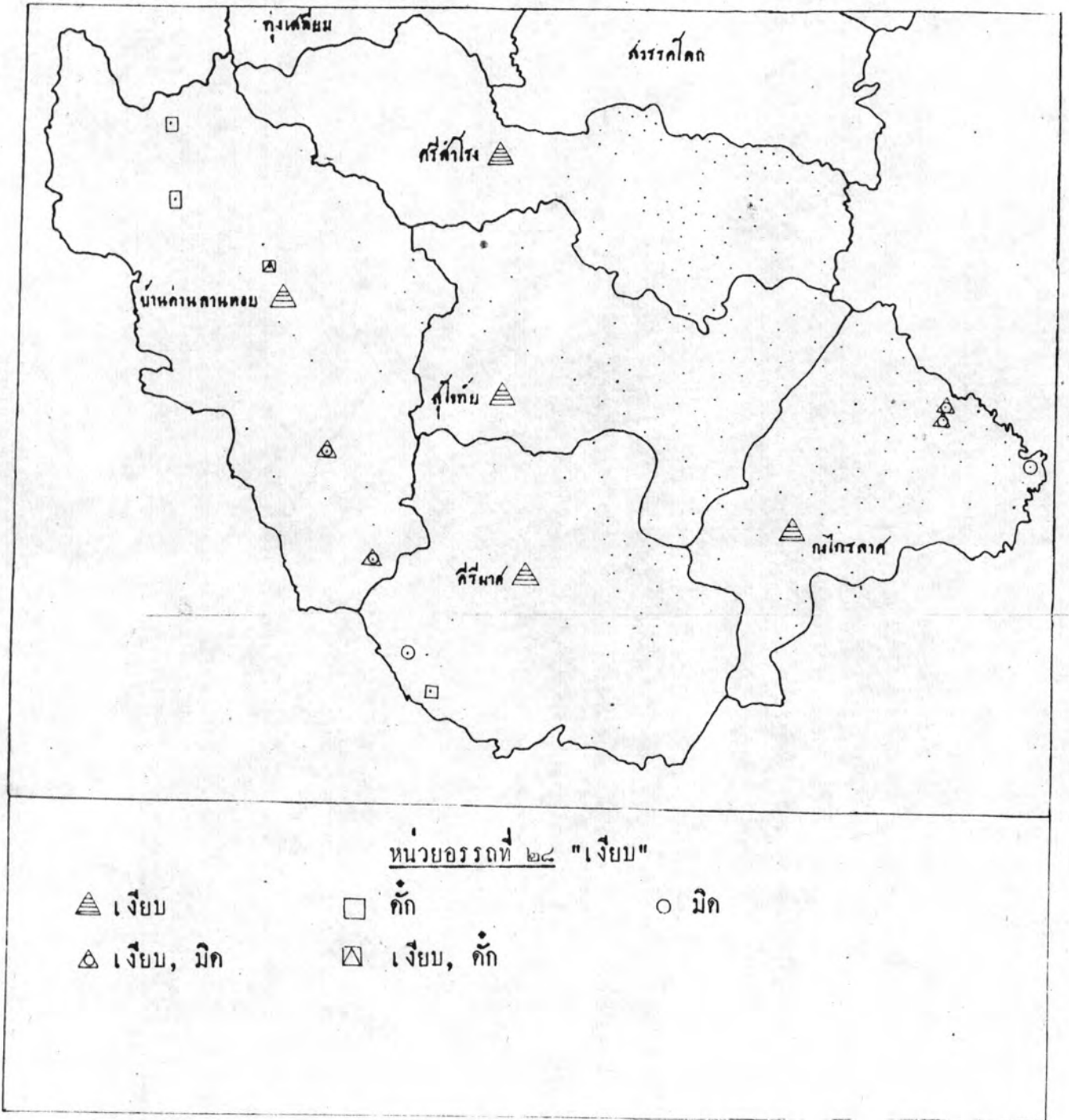


หน่วยวรรคที่ ๒๔ "เจียบ"

- | | | | |
|--------------|--------------|-------------------|---------|
| △▲ เจียบ | □▤ คัก | ○ มิค | k ลอมมา |
| △ เจียบ, มิค | ▣ เจียบ, คัก | ○ เม็ค | |
| | | ○ มิค | |
| | | ⊗ เจียบ, คัก, มิค | |

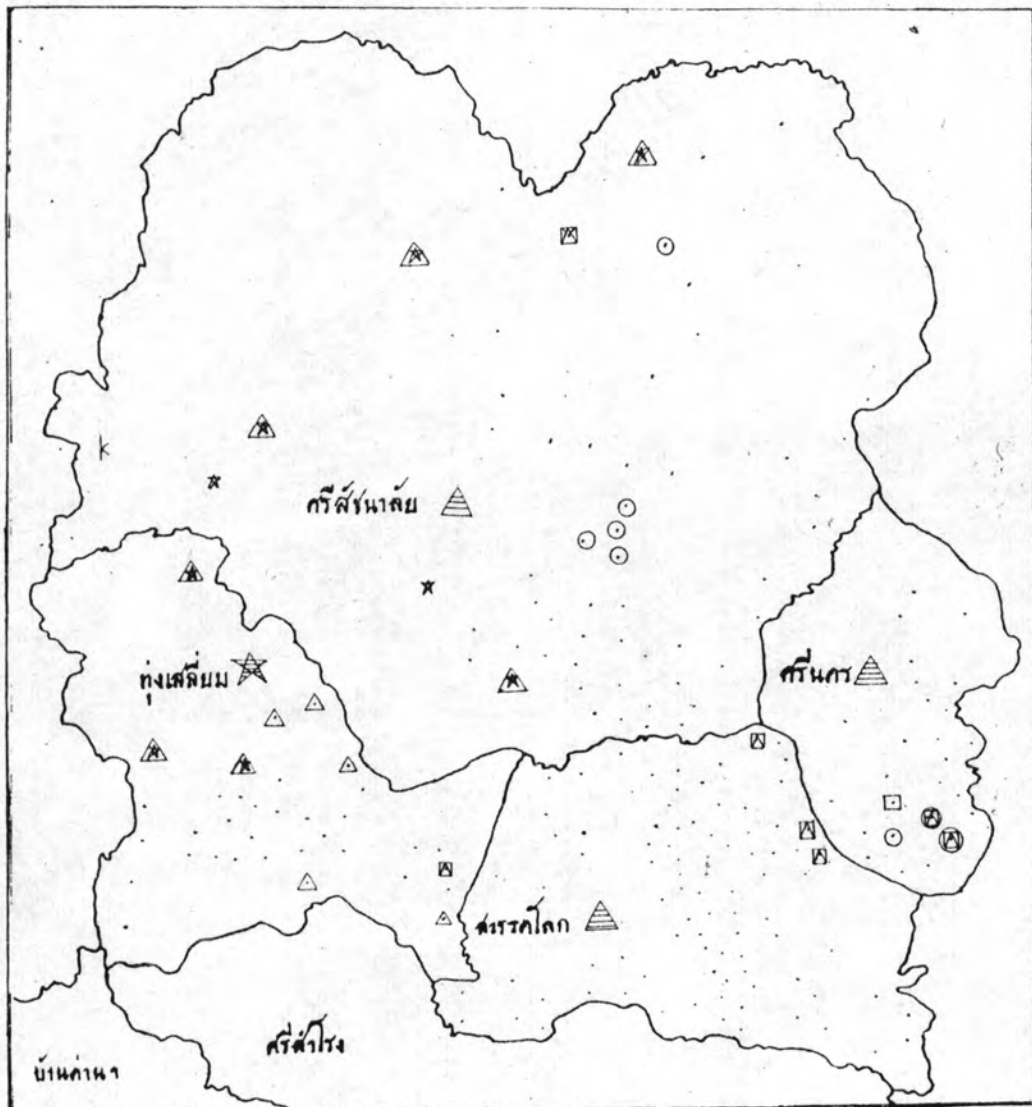
แผนที่แสดงการกระจายของค่าพีทในจังหวัดสุโขทัย

มาตราส่วน ๑:๕๕๐,๐๐๐



แผนที่แสดงการกระจายของค่าศัพท์ในจังหวัดสุโขทัย

มาตราส่วน ๑:๕๕๐,๐๐๐

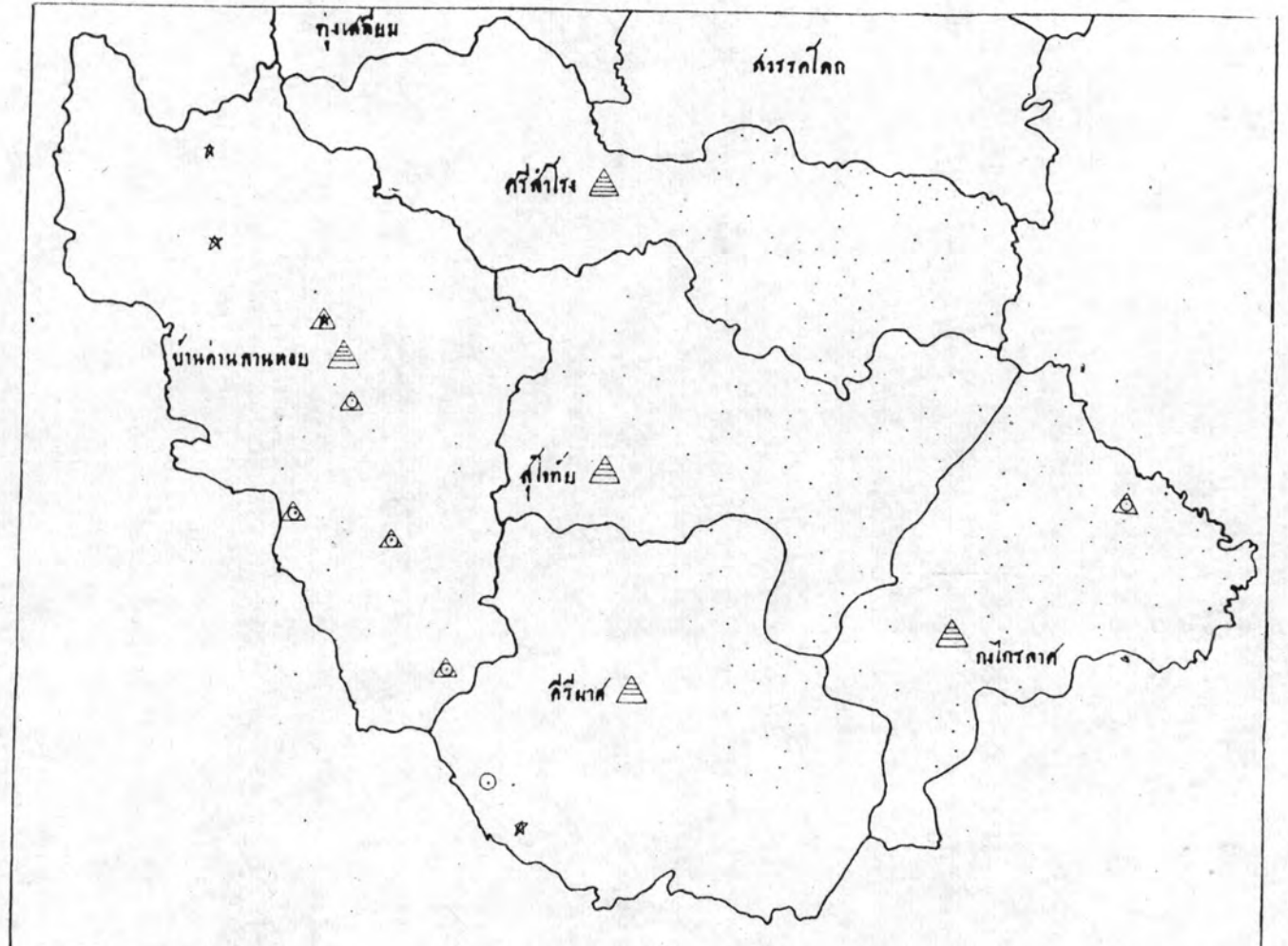


หน่วยบรรดที่ ๒๕ "กางเกง"

- △ กางเกง
- เค้า
- โส้ง
- ★ ☆ โคน
- ▲ กางเกง, โคน
- ⊗ กางเกง, เค้า
- ⊙ กางเกง, เค้า, k แท
- ⊠ กางเกง, เค้า
- โส้ง

แผนที่แสดงการกระจายของค่าศัพท์ในจังหวัดสุโขทัย

มาตราส่วน ๑:๕๕๐,๐๐๐



หน่วยบรรดที่ ๒๔ "กงเตง"

▲ กงเตง

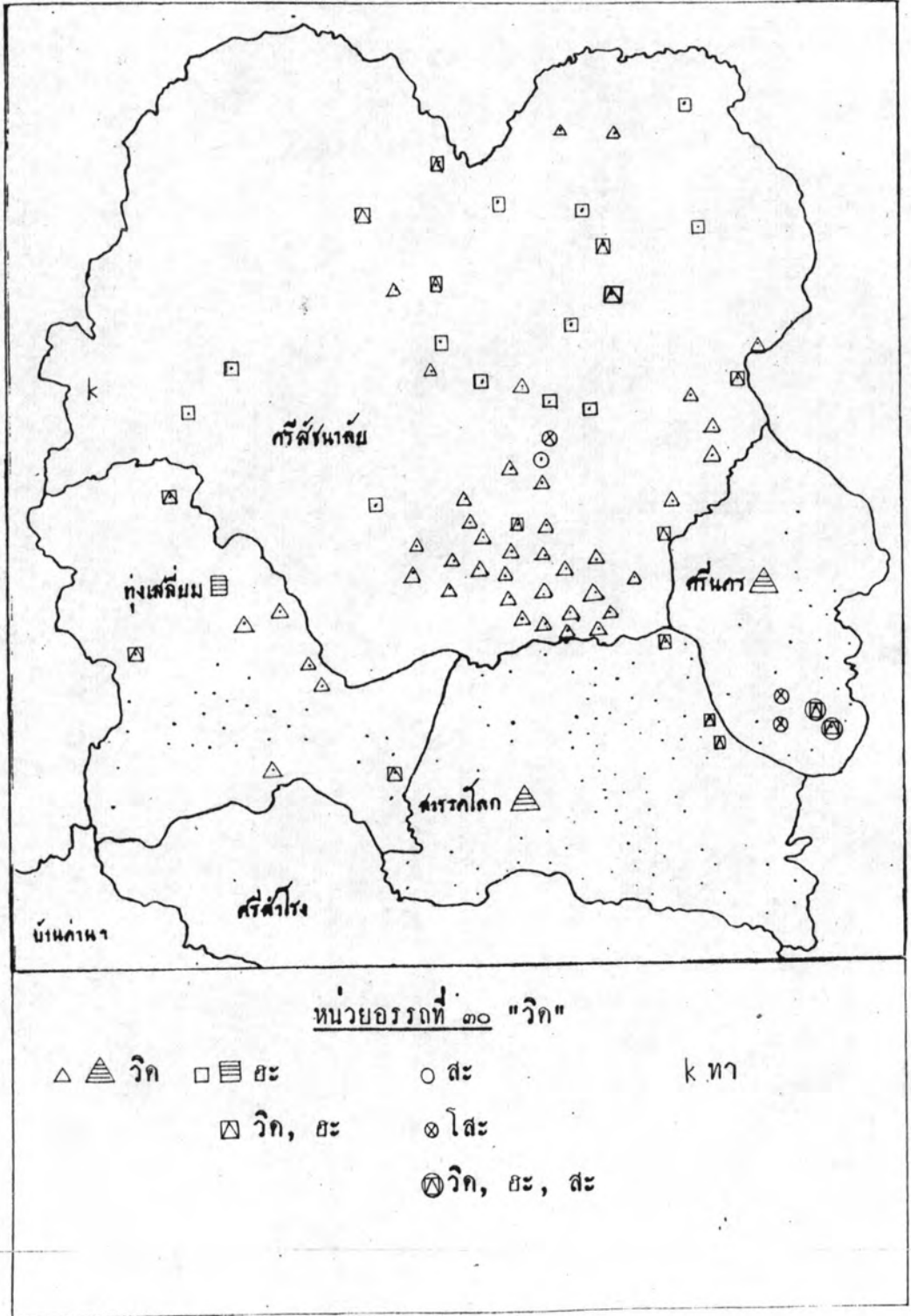
○ โสัง

★ โคน

△ กงเตง, โสัง

☆ กงเตง, โคน

แผนที่แสดงการกระจายของค่าศัพท์ในจังหวัดสุโขทัย
มาตราส่วน ๑:๕๕๐,๐๐๐



แผนที่แสดงการกระจายของค่าศัพท์ในจังหวัดสุโขทัย

มาตราส่วน ๑:๕๕๐,๐๐๐

