

การเสนอข้อมูล และวิเคราะห์ข้อมูล

ก. การวิเคราะห์

โครงสร้างทางกายภาพ

ที่ตั้ง

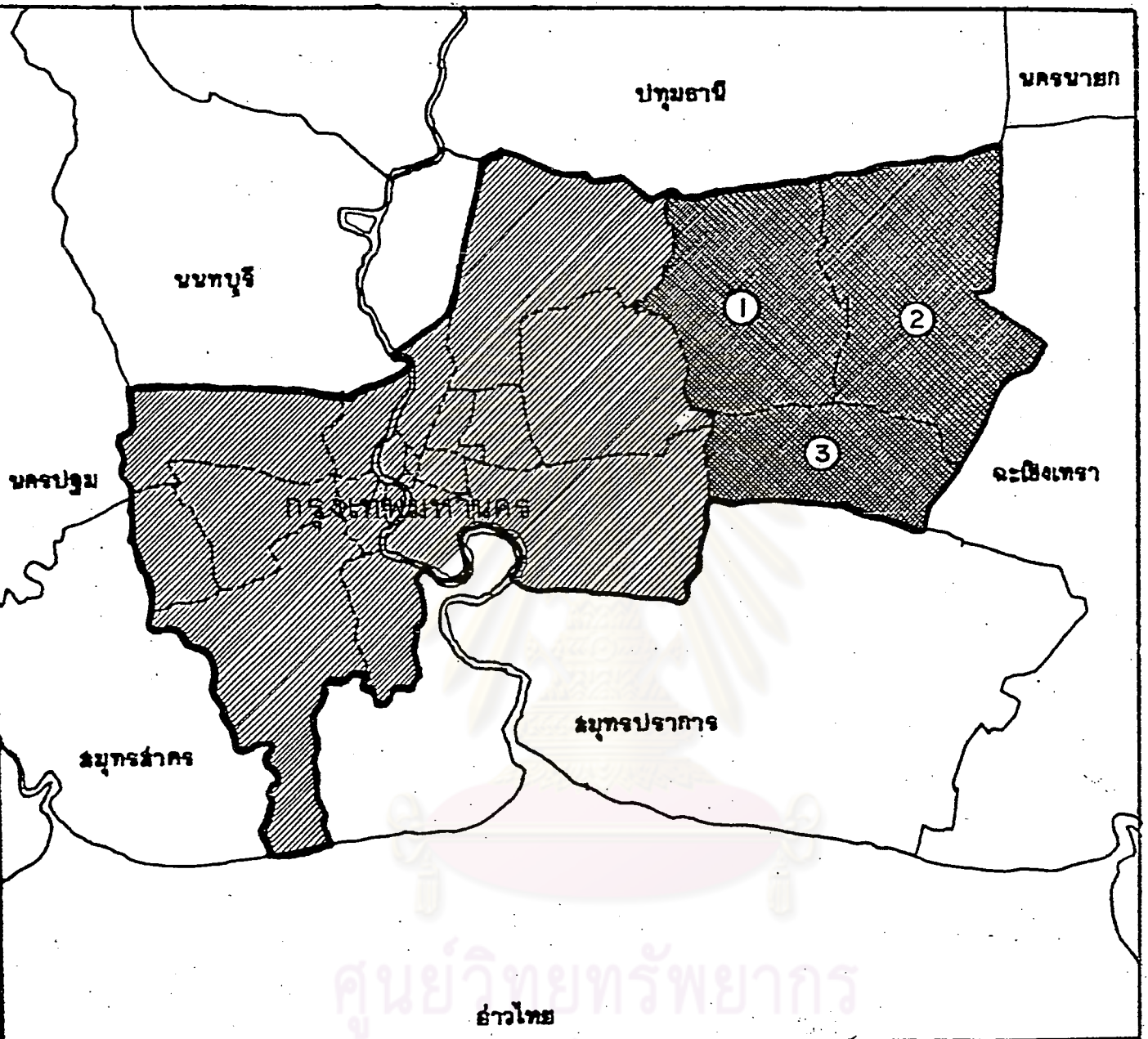
เขตมีนบุรี เขตหนองจอก และเขตลาดกระบัง เป็นพื้นที่เขตชานเมืองรอบนอกอยู่ทางทิศตะวันออกของกรุงเทพมหานคร มีพื้นที่ทั้งหมด 534.451 ตารางกิโลเมตร หรือ 739,656.25 ไร่ คิดเป็นร้อยละ 34.64 ของกรุงเทพมหานครในพื้นที่ 1,568.73 ตารางกิโลเมตร หรือ 980,456.25 ไร่ มีประชากร(พ.ศ.2522) เป็นจำนวนทั้งสิ้น 136,982 คน คิดเป็นร้อยละ 2.74 ของกรุงเทพมหานคร ซึ่งมีจำนวน 4,999,515 คน และมีบ้านเป็นจำนวน 20,225 หลัง คิดเป็นร้อยละ 2.61 ของกรุงเทพมหานคร ซึ่งมีจำนวนบ้าน 774,082 หลัง¹

พื้นที่ในแต่ละเขตการปกครองมีดังนี้

พื้นที่เขตมีนบุรี	174.331	ตารางกิโลเมตร
พื้นที่เขตหนองจอก	236.261	ตารางกิโลเมตร
พื้นที่เขตลาดกระบัง	123.859	ตารางกิโลเมตร

เขตหนองจอกมีพื้นที่มากที่สุดในพื้นที่ 3 เขต คือ มีพื้นที่ 236.231 ตารางกิโลเมตร คิดเป็นร้อยละ 44.21 เขตมีนบุรีเป็นอันดับรองมา มีพื้นที่ 174.331 ตารางกิโลเมตร คิดเป็นร้อยละ 32.62 และเขตลาดกระบัง มีพื้นที่ 123.859 ตารางกิโลเมตร คิดเป็นร้อยละ 23.17

¹ แม่นก เลือกคังและสถิติ กองปกครองและทะเบียน กรุงเทพมหานคร




ที่ตั้งพื้นที่ศึกษา เขตมณฑลบุรี เขตหนองจอก และเขตลาดกระบัง



แผนที่ 3

- ① เขตมณฑลบุรี
- ② เขตหนองจอก
- ③ เขตลาดกระบัง



มีอาณาเขตติดต่อกันนี้คือ (ดูแผนที่ 3)

ทิศเหนือ	ติดต่อกับ	อำเภอลำลูกกา จังหวัดปทุมธานี
ทิศใต้	ติดต่อกับ	อำเภอบางพลี และอำเภอบางบ่อ จังหวัดสมุทรปราการ
ทิศตะวันออก	ติดต่อกับ	อำเภอบางน้ำเปรี้ยว และอำเภอเมือง จังหวัดฉะเชิงเทรา
ทิศตะวันตก	ติดต่อกับ	เขตบางกะปิ และเขตพระโขนง กรุงเทพมหานคร

การแบ่งพื้นที่การปกครอง

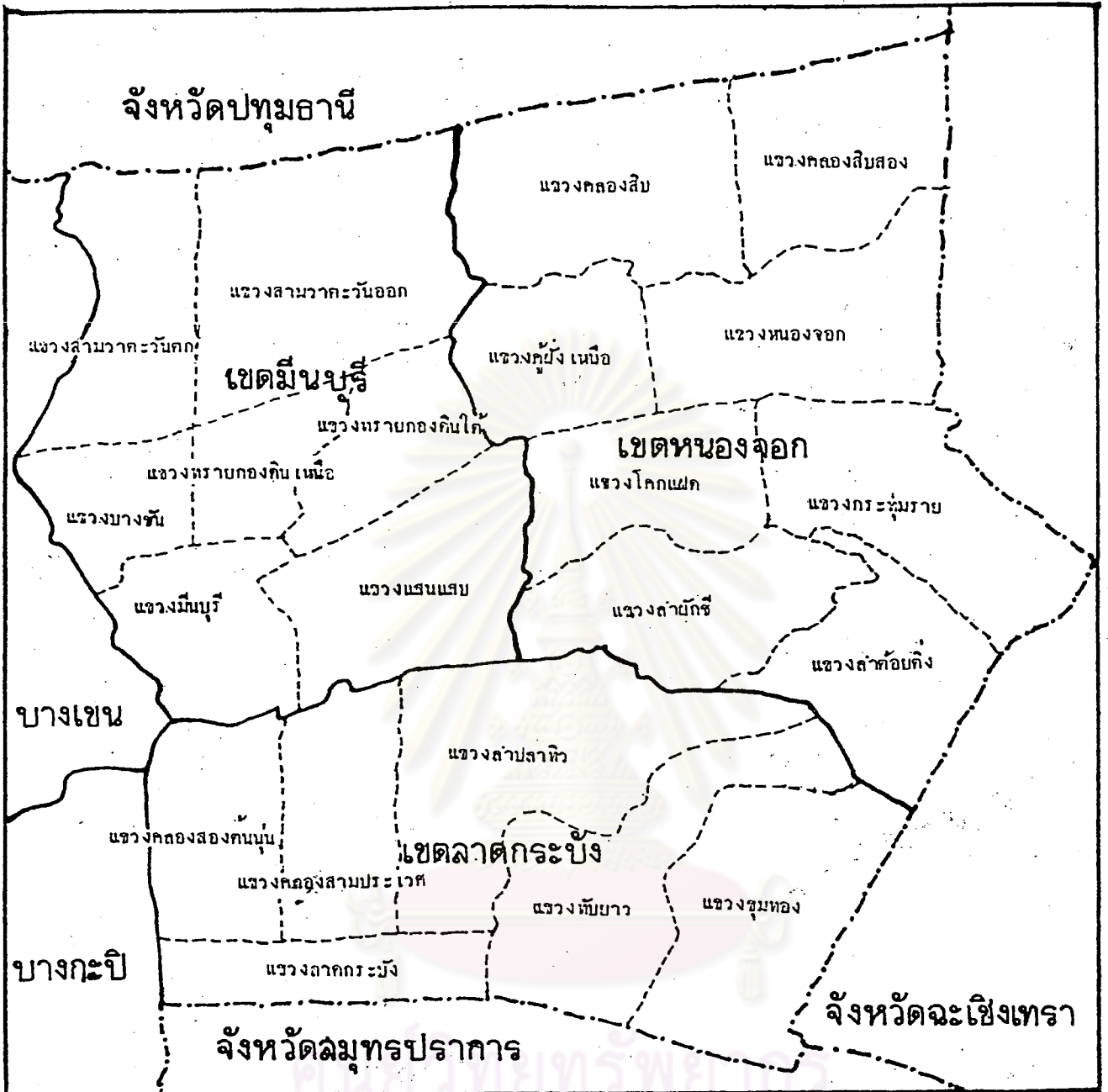
เขตมีนบุรี เขตหนองจอก และเขตลาดกระบัง แบ่งพื้นที่การปกครองออกเป็น 21 แขวง ดังนี้คือ

เขตมีนบุรี แบ่งพื้นที่การปกครองออกเป็น 7 แขวง

1. แขวงสามวาตะวันตก
2. แขวงสามวาตะวันออก
3. แขวงบางชัน
4. แขวงทรายกองดินเหนือ
5. แขวงทรายกองดินใต้
6. แขวงมีนบุรี
7. แขวงแสนแสบ

เขตหนองจอก แบ่งพื้นที่การปกครองออกเป็น 8 แขวง

1. แขวงคลองสิบ
2. แขวงคลองสิบสอง
3. แขวงคูฝั่งเหนือ
4. แขวงหนองจอก
5. แขวงโคกแฝด
6. แขวงกระทุ่มราย
7. แขวงลำบัวลี่



แสดงเขตการปกครองระดับแขวง	แผนที่ 4
	สัญลักษณ์ เขตการปกครอง - - - - - จังหวัด _____ เขต - - - - - แขวง
	 0 1 2 3 กม.

8. แขวงลำตอยกิ่ง

เขตลาคกระบัง

1. แขวงคลองสองคนนูน
2. แขวงคลองสามประเวศ
3. แขวงลำปลาทิว
4. แขวงทับยาว
5. แขวงชุมทอง
6. แขวงลาคกระบัง



การคมนาคม

เขตมีนบุรี เขตมีนบุรีแต่เดิมมีเส้นทางคมนาคมที่นับว่าสะดวกอยู่เพียงทางเดียวคือ ทางน้ำ โดยอาศัยคลองแสนแสบ เป็นเส้นทางคมนาคมที่สำคัญในการติดต่อกับกรุงเทพฯ ปัจจุบันมีถนนเข้ามาถึงที่ว่าการเขตมีนบุรี ทำให้การคมนาคมทางบกสะดวกกว่าทางน้ำคือ ถนนรามอินทรา ซึ่งเป็นถนนที่ตัดแยกจากถนนพหลโยธิน ระหว่างที่ว่าการเขตบางเขนกับสถานีตำรวจนครบาลบางเขน มีระยะทางประมาณ 16 กิโลเมตร และจากสามแยกถนนสุขุมวิททางทิศทิศเหนือ เขตบางกะปิออกสู่อ้อมนอกพหลโยธินทำให้การคมนาคมติดต่อระหว่าง กรุงเทพฯกับเขตมีนบุรีสะดวกและรวดเร็วขึ้น นอกจากนี้ยังมีทางหลวงแผ่นดินและทางหลวงจังหวัดที่ตัดแยกไปสู่เขตใกล้เคียงอีก 2 สาย คือ สายสุขุมวิท ผ่านทองที่หนองจอกไปเชื่อมกับจังหวัดฉะเชิงเทรา และถนนกรมเกล้า คอไปยังอำเภอพระโขนง โดยไปออกที่ซอยอ่อนนุช

การคมนาคมติดต่อระหว่างหมู่บ้านต่าง ๆ ของเขต ส่วนใหญ่ใช้ทางน้ำจะสะดวกกว่าเส้นทางบก เพราะบ้านเรือนของราษฎรปลูกรายเรียงตามริมฝั่งคลอง ส่วนเส้นทางบกนั้น เป็นเส้นทางที่เพิ่งพัฒนา ยังไม่มีบ้านเรือนมากนัก แต่ก็สามารถใช้เส้นทางบกติดต่อได้

เขตหนองจอก เขตหนองจอกมีลักษณะเช่นเดียวกับเขตมีนบุรี การคมนาคมที่สะดวกภายในเขต คือทางน้ำ สามารถติดต่อกันได้สะดวกเนื่องจากมีคลองเป็นจำนวนมาก เส้นทางน้ำสำคัญที่ติดต่อกับกรุงเทพฯ คือ คลองแสนแสบ ใช้เวลาเดินทางประมาณ 1.30 ชั่วโมง โดยเรือหางยาวจากเขตหนองจอก ถึง ประตูน้ำทุกวัน

การคมนาคมทางบก เขตหนองจอกมีถนนเชื่อมต่อกับต่าง ๆ ภายในเขต คือ ถนนคลองสิบ ถนนประชาสำราญ ถนนร่วมพัฒนา ถนนเลียบริวาร ถนนเชื่อมสัมพันธ์ เส้นทางคมนาคมที่ติดต่อกับเขตหนองจอก คือ ถนนรามอินทราแยกจากถนนพหลโยธิน จากหลักสี่ถึง เขตนนทบุรี จากนนทบุรีถนนสุวินทวงศ์ เชื่อมจังหวัดฉะเชิงเทรา กอนถึงฉะเชิงเทรา กิโลเมตรที่ 31 มีทางแยกเข้าเขตหนองจอกตามถนนสายหนองจอก-ลำผักชี ประมาณ 6 กิโลเมตร เป็นระยะทางประมาณ 24 กิโลเมตร จากเขตหนองจอกถึงสี่แยกหลักสี่ถนนพหลโยธิน และถนนอีกเส้นทางที่จะเข้าสู่กลางกรุงเทพมหานคร คือ ถนนสุวินทวงศ์ แยกเข้านนทบุรี บางกะปิ ออกมาถนนลาดพร้าว พหลโยธิน ถึงอนุเสาวรีย์ชัยสมรภูมิ

เขตลาคกระบัง เขตลาคกระบังมีลักษณะเหมือนกับ เขตนนทบุรี และ เขตหนองจอก คือ เส้นทางคมนาคมภายใน เขตส่วนใหญ่จะใช้ เส้นทางนำเป็นหลักในการติดต่อ ในบางสวนไร่นา การติดต่อกับภายนอกเขต มีถนนเส้นทางหลัก คือ ถนนลาคกระบังติดต่อกับเขตลาคกระบัง พระโขนง โยกออกทางซอยอนุชเชาถนนสุขุมวิท ถนนรุมเกล้าติดต่อกับเขตนนทบุรี ถนนลำปลาทิวติดต่อกับเขตหนองจอก และมีรถไฟสายตะวันออกแล่นผ่านเขตลาคกระบังซึ่งทางรถไฟนี้เป็นพาหนะนำคนในเขตลาคกระบังมาทำงานในเขตเมือง

ประวัติความเป็นมา

นนทบุรี นนทบุรีเดิมเป็นจังหวัดขึ้นอยู่กับมณฑลกรุงเทพ เมื่อ พ.ศ.2445 ในรัชกาลที่ 5 โภทงพระกรุณาโปรดเกล้าฯ ให้รวมท้องที่อำเภอคลองสามวา (เขตนนทบุรีปัจจุบัน) กับอำเภออื่นๆอีก 3 อำเภอ คือ อำเภอแสนแสบ อำเภอเจียรกัม และอำเภอหนองจอก รวมเป็น 4 อำเภอ ตั้งเป็นเมืองชานานามว่า "เมืองนนทบุรี" "ปลาลา" "เมืองปลา"

นนทบุรีมีฐานะเป็นจังหวัด ๆ หนึ่ง ตั้งแต่วันที่ 1 กันยายน พ.ศ.2445 จนถึงวันที่ 1 เมษายน พ.ศ.2474 จึงยุบเป็นอำเภอ ได้มีการเปลี่ยนแปลงเขตท้องที่อีกหลายครั้งจนถึงปัจจุบัน เขตนนทบุรี มีพื้นที่อยู่ในเขตการปกครองเพียง 7 แขวง 107 หมู่บ้าน และโอนเขตปกครองท้องที่ขึ้นกับกรุงเทพมหานคร ตามประกาศคณะปฏิวัติ ฉบับที่ 335 เมื่อวันที่ 13 ธันวาคม พ.ศ.2515

หนองจอก ก็เป็นที่ป่ากว้างว่างเปล่า ไม่มีผู้คนอาศัย ชื่อหมู่บ้านต่าง ๆ ก็เรียกตามลักษณะภูมิประเทศ ในรัชสมัยของสมเด็จพระจอมเกล้าเจ้าอยู่หัว (รัชกาลที่ 4) ไทไปรอกเกล้าฯ ในพระยาศรีพิทักษ์นครราชสีมา เป็นแม่กองจ้างช่างจีนชุกคลองขยาย การคมนาคมทางน้ำ และเพื่อประโยชน์ทางพุทธศาสนา เริ่มตั้งแต่ปลายคลองพระโขนง หรือคลองตัน เคียงขึ้นไปบรรจบกับคลองบางขนาก เมื่อชุกคลองสำเร็จแล้ว เรียกว่า " คลองเจ๊ก " เพราะเป็นคลองที่ชาวจีนชุก ต่อมาไทเปลี่ยนชื่อใหม่เรียกว่า " คลอง แสนแสน " เมื่อชุกคลองสำเร็จและหมกการะทางศึกสงครามระหว่างไทยกับ เขมรแล้ว ทางการไคอพยพเอาชาวอิสลาม ซึ่งไคกวากคอนมาจากบริเวณ 7 หัวเมืองของภาคไค ไคมาทำมาหากินอยู่อาศัยตามแนวริมคลองแสนแสน และระยะเวลาไคกลกันนั้น เองไคอพยพชาว เวียงจันทร์ที่ไคกวากคอน เป็น เซลยมาไคให้ทำมาหากินอยู่อาศัยตามแนวคลองแสนแสน เช่น เกี่ยวกัน

ต่อมาเมื่อสมัยที่ไคมีการจัดบริษัทสยามขึ้น บริษัทสยามไครับสัมปทานในชุก คลองต่าง ๆ เพื่อประโยชน์แก่การกสิกรรม มีการชุกคลองต่าง ๆ แล้วเปิดโอกาสให้ ราษฎร เจ้าจันจองที่คินบริเวณไค จึงมีผู้อยู่พามาจากที่อื่น เขามาทำมาหากิน กระจาย อยู่โดยทั่วไปในบริเวณทองดินนี้ คนไทยที่มีถือศาสนาพุทธก็จัดตั้งวัดวาอารามขึ้น ชาว อิสลามก็จัดตั้งมัสยิดสำหรับประกอบพิธีกรรมทางศาสนาขึ้นหลายแห่ง ต่อมาทางราชการ ไคจัดการปกครองเป็นหมู่บ้าน ตำบล ตามระเบียบการปกครองสมัยนั้น และแต่งตั้งกำนัน ประจำตำบลนั้น ๆ ขึ้นปกครองราษฎร เมื่อมีผู้คนมากขึ้น ทางราชการจึงไคเลื่อนฐานะ ตำบลขึ้นเป็นอำเภอ ในสมัยพระยาเพชรปาศีบริหารของเมือง เป็นสมุหพระนครบาล เมื่อประมาณ พ.ศ. 2440 ไคตั้งที่ว่าการอำเภอหนองจอกขึ้นอยู่ที่ปากบึงหนองจอกฝั่งเหนือ คลองแสนแสน (เหตุที่เรียกว่าหนองจอก เพราะมีจอกมาก) แบ่งการปกครองออกเป็น 8 ตำบล 93 หมู่บ้าน และเรียกว่าเขตหนองจอก ตามประกาศคณะปฏิวัติ ฉบับที่ 355 ลงวันที่ 13 ธันวาคม พ.ศ. 2515

ลาคกระบัง ลาคกระบังยังไม่ปรากฏหลักฐานแน่นอนถึงความเป็นมาของคำว่า " ลาคกระบัง " แต่คำบอกเล่าคือ ๆ กันมาของคนเก่า ๆ พอลันนิฐานเบื้องต้น แยก ออกเป็น 2 ประเด็น ควบกันคือ

1. ขอสันนิฐาน ทางอักษรศาสตร์
2. ขอสันนิฐาน ทางตำนานเก่า

ข้อสันนิฐานทางอักษรศาสตร์ คำว่า "ลาค" ตามพจนานุกรมราชบัณฑิตยสถาน ใ้คอธิบายว่า หมายถึง การปูแปออกปอย่างหนึ่ง แ่แปนออกปอย่างหนึ่ง และคำลงมา ทีละนออย่างหนึ่ง ซึ่งถ้าจะพิจารณาจากภูมิ ประเทศของอำเภอนี้แล้ว จะเห็นไ้ว่า การนำ คำว่า "ลาค" มา เป็นชื่อ ซึ่งอธิบายให้ เห็นถึงลักษณะพื้นที่เช่นนี้ ไม่ผิดไปจากความเป็นจริง เลย เพราะพื้นที่ของท้องดินนี้ เป็นที่ราบลุ่มกว้างใหญ่ไพศาล มีอาณาเขตติดต่อกับท้องที่ มีนบุรี หนองจอก ฉะเชิงเทรา สมุทรปราการ บางกะปิ พระโขนง เมื่อลักษณะพื้นที่เป็น เช่นนี้ ชาวบ้านจึงเ้คพากันเรียก "ลาค" ดังที่ราษฎรในท้องที่อื่น ๆ ที่ย้ายไปมา เรียกท้อง ที่ของตน ที่มีลักษณะอย่าง เกี่ยวกันกับอำเภอท้องที่นี้ว่า "ลาค" ส่วนคำว่า "กระบ้ง" นั้น เป็นชื่อของ เครื่องมือ จับสัตว์น้ำชนิดหนึ่ง อันประกอบด้วย เชือก และราวแห นั้น เ้คที่ สันนิฐานคำว่า "กระบ้ง" กับ "กะบ้ง" ซึ่งน่าจะ เป็นคำ ๆ เกี่ยวกัน ก็เพราะอำเภอนี้ตั้ง แ่เคิมขึ้นอยู่กั้จังหวัดมีนบุรี (ปัจจุบัน เป็น เขตมีนบุรี) ซึ่ง เป็น เมืองที่อยู่คนไปควยสัตว์น้ำนา ๆ ชนิด และชาวบ้านแถบนี้คงเ้คกระบ้ง เป็น เครื่องมือจับปลาอย่างหนาตามี เอง จึงเ้คเรียก ท้องที่ราบลุ่มซึ่งมีวิธีการจับปลาควยวิธีนี้ว่า "ลาคกระบ้ง"

ข้อสันนิฐานทางตำนาน เ้ค จากคำบอก เลาคอ ๆ กันมาว่า บริเวณท้องที่ นี้แ่เคิม เป็นป่ารกวางพื้นที่ เป็น เ้คงลาค เป็นที่อาศัยของสัตว์ป่านา ๆ ชนิด โดย เฉพาะฝูง ช้างป่า ซึ่งย้ายไปย้ายมา เสมอแ่ควลลาคกระบ้ง จนพื้นที่พังลงหลายแห่ง ชาวบ้านจึง เรียกบริเวณนี้ว่า "ลาคพัง" ต่อมาก็เพี้ยน เป็น "ลาคกระบ้ง" เป็นชื่อคำลหนึ่ง ในท้องที่ อำเภอแ่สนแ่สย จนกระทั่งต่อมา เมื่อพล เอกสม เ้คเจพระ เ้คเจ้าที่ เ้คกรมหลวงลพบุรีรา เ้คร์ เ้คนามกั้กระทรวงมหาดไทยเ้คเส้คจมาตรวจราชการ จึงเ้คทรง เปลี่ยนชื่อ เป็นอำเภอ ลาคกระบ้ง ตามชื่อคำลท้องที่

ถึงอำเภอ ลาคกระบ้ง เ้คมีชื่ออำเภอแ่สนแ่สย ตั้งอยู่หมู่ที่ 5 คำลลาคกระบ้ง อยู่ในความปกครองดูแลของจังหวัดมีนบุรี เมื่อประมาณ พ.ศ. 2468 - 2469 ในขณะนั้น พล เอกสม เ้คเจพระ เ้คเจ้าพิยา เ้คกรมหลวงลพบุรีรา เ้คร์ คำรงคำแ่แห่ง เ้คนามกั้กระทรวง มหาดไทย เ้คเส้คจไปตรวจราชการ ณ. ถึงอำเภอแ่สนแ่สย ซึ่งอยู่ริมคลองประเวศบุรีรมย์ คงจะทรง เห็นว่า อำเภอแ่สนแ่สยจะไม่ตรงความเป็นจริง เพราะคลองแ่สนแ่สย เป็นคลอง ย้ายไปทางอำเภอมีนบุรี จังหวัดมีนบุรี ในเวลานั้นจึงเ้คทรง เปลี่ยนชื่อ อำเภอแ่สนแ่สย เป็น อำเภอ ลาคกระบ้ง ตรงกับคำลที่ว่า การอำเภอ ขึ้นในความปกครองของจังหวัดมีนบุรี ต่อ มาจึงเ้คยุบจังหวัดมีนบุรีขึ้นกับ จังหวัดพระนคร

เมื่อวันที่ 30 มกราคม พ.ศ. 2500 ภายหลังสมเด็จพระบรมโอรสาธิราชฯ สยามมกุฎราชกุมาร พระชนมายุ 10 พรรษา ทรงเสด็จประพาสจังหวัดสุพรรณบุรี และนายกรัฐมนตรีได้เสด็จมาทำบุญเนื่องในวันพระ ณ วัดพลมานีย์ ตำบลทัพยาว ขณะที่ได้โดยสาร เรือยนต์ เพื่อจะไปวัดพลมานีย์ ได้สอบถามถึงภาวะการณ และความต้องการของประชาชนในท้องถิ่น ซึ่งราษฎรในท้องถิ่นที่กิ่งอำเภอตากกระบั้งมีความต้องการให้ทางราชการโดยฐานะกิ่งอำเภอตากกระบั้งขึ้นเป็นอำเภอ เพราะการไปมาติดต่อกับอำเภอมโนบุรีไม่สะดวก

ต่อมาได้มีประกาศพระราชกฤษฎีกาในราชกิจจานุเบกษา เล่มที่ 75 ตอนที่ 23 ลงวันที่ 5 มีนาคม พ.ศ. 2500 ให้ตั้งกิ่งอำเภอตากกระบั้ง อำเภอเมืองบุรี จังหวัดพระนคร ขึ้นเป็นอำเภอ เรียกว่า "อำเภอตากกระบั้ง" ขึ้นอยู่ในความปกครองของจังหวัดพระนคร โดยมีเหตุฉะฉานว่ากิ่งอำเภอตากกระบั้ง อำเภอเมืองบุรี จังหวัดพระนครมีท้องที่กว้างขวาง อยู่ห่างจากอำเภอที่ขึ้นอยู่กับ และในขณะนี้ประชากรหนาแน่นกว่าเดิม สภาพท้องที่เจริญขึ้น เพื่อประโยชน์ในการปกครองและอำนวยความสะดวกแก่ประชาชน ทั้งเพื่อเป็นการส่งเสริมท้องที่ให้เจริญยิ่งขึ้น และกิ่งอำเภอตากกระบั้งมีฐานะเป็นอำเภอ ตั้งแต่วันที่ 6 มีนาคม พ.ศ. 2500 เป็นต้นมา ต่อมาได้มีประกาศคณะปฏิวัติ ฉบับที่ 335 ลงวันที่ 13 ธันวาคม พ.ศ. 2515 ให้ยุบนครหลวงกรุงเทพมหานครเป็นกรุงเทพมหานคร และให้เรียกคำว่า "อำเภอ" เป็น "เขต" อำเภอตากกระบั้งจึงเรียกว่า เขตตากกระบั้ง เป็นต้นมา

ศูนย์วิทยทรัพยากร
จุฬาลงกรณ์มหาวิทยาลัย

การไ้ที่ดินในกรุงเทพมหานคร และในพื้นที่ศึกษา ปี พ.ศ.2522

การแบ่งประเภทการไ้ที่ดินในกรุงเทพมหานคร แบ่งออกตามลักษณะกิจกรรมที่เกิดขึ้นบนพื้นที่ โดยแบ่งออกเป็น 13 ประเภท ดังนี้

1. การไ้ที่ดิน เพื่อ เป็นคลังสินค้า
2. การไ้ที่ดิน เพื่อ เป็นสถานที่ราชการ
3. การไ้ที่ดิน เพื่อ เป็นบ้านพักอาศัย
4. การไ้ที่ดิน เพื่อ เป็นบ้านรวมกันหนาแน่น
5. การไ้ที่ดิน เพื่อ เป็นร้านค้าทั่วไป
6. การไ้ที่ดิน เพื่อ เป็นประปา ไฟฟ้า โทรศัพท์
7. การไ้ที่ดิน เพื่อ เป็นสถาบันศาสนา
8. การไ้ที่ดิน เพื่อ เป็นสถาบันการศึกษา
9. การไ้ที่ดิน เพื่อ เป็นโรงงานอุตสาหกรรม
10. การไ้ที่ดิน เพื่อ เป็นการ เลี้ยงสัตว์
11. การไ้ที่ดิน เพื่อ เป็นสวนสาธารณะ
12. การไ้ที่ดิน เพื่อ เป็นบ้านสลัม
13. การไ้ที่ดิน เพื่อ เป็นที่ว่าง สวน และทุ่งนา

การไ้ที่ดิน เพื่อ เป็นคลังสินค้า

การไ้ที่ดิน เพื่อ เป็นคลังสินค้าของกรุงเทพมหานครมีจำนวน 2061.27 ไร่ หรือคิดเป็นร้อยละ 0.21 ในเขตพื้นที่ศึกษามีการไ้ที่ดิน เป็นคลังสินค้า จำนวน 139.05 ไร่ คิดเป็นร้อยละ 6.75 ของกรุงเทพมหานคร และคิดเป็นร้อยละ 0.04 ของพื้นที่ศึกษา มีการไ้ที่ดิน เพื่อ เป็นคลังสินค้า ในเขตลาดกระบัง 48.31 ไร่ คิดเป็นร้อยละ เขตมีนบุรี 51.56 ไร่ คิดเป็นร้อยละ 37.08 และเขตหนองจอก 20.31 ไร่ คิดเป็นร้อยละ 14.61

การไ้ที่ดิน เพื่อ เป็นสถานราชการ

การไ้ที่ดิน เพื่อ เป็นสถานราชการของกรุงเทพมหานคร มีจำนวน 18376.16 ไร่ หรือคิดเป็นร้อยละ 1.87 ในเขตพื้นที่ศึกษามีการไ้ที่ดิน

เพื่อเป็นสถาบันราชการ จำนวน 578.13 ไร่ คิดเป็นร้อยละ 3.15 ของกรุงเทพมหานคร และคิดเป็นร้อยละ 0.17 ของพื้นที่ศึกษา โดยมีการใช้ที่ดินเป็นสถาบันราชการในเขตลาดกระบัง 421.88 ไร่ คิดเป็นร้อยละ 72.07 เขตมีนบุรี 156.25 ไร่ คิดเป็นร้อยละ 27.07 และเขตหนองจอก ไม่มีการใช้ที่ดินเป็นสถาบันราชการ

การใช้ที่ดินเพื่อเป็นที่พักอาศัย

การใช้ที่ดินเพื่อเป็นที่พักอาศัยของกรุงเทพมหานคร มีจำนวน 143058.02 ไร่ หรือคิดเป็นร้อยละ 14.59 ในเขตพื้นที่ศึกษา มีการใช้ที่ดินเพื่อเป็นที่พักอาศัยจำนวน 26348.47 ไร่ คิดเป็นร้อยละ 18.42 ของกรุงเทพมหานคร และคิดเป็นร้อยละ 7.89 ของพื้นที่ศึกษา โดยมีการใช้ที่ดินในเขตมีนบุรี 15828.14 ไร่ คิดเป็นร้อยละ 60.67 เขตลาดกระบัง 7223.44 ไร่ คิดเป็นร้อยละ 27.42 และเขตหนองจอก 3296.59 ไร่ คิดเป็นร้อยละ 12.51

การใช้ที่ดินเพื่อเป็นบ้านรวมกันหนาแน่น

การใช้ที่ดินเพื่อเป็นบ้านรวมกันหนาแน่นของกรุงเทพมหานคร มีจำนวน 10357.31 ไร่ หรือคิดเป็นร้อยละ 1.06 ในพื้นที่ศึกษาไม่มีการใช้ที่ดินเป็นบ้านรวมกันหนาแน่น เนื่องจากเป็นพื้นที่ชานเมือง เป็นพื้นที่เกษตรกรรม

การใช้ที่ดินเพื่อเป็นร้านค้า

การใช้ที่ดินเพื่อเป็นร้านค้าของกรุงเทพมหานคร มีจำนวน 16867.10 ไร่ หรือคิดเป็นร้อยละ 1.72 ในพื้นที่ศึกษามีการใช้ที่ดินเพื่อเป็นร้านค้า 170.32 ไร่ คิดเป็นร้อยละ 1.01 ของพื้นที่กรุงเทพมหานคร และคิดเป็นร้อยละ 0.05 ของพื้นที่ศึกษา โดยมีการใช้ที่ดินในเขตลาดกระบัง 85.14 ไร่ คิดเป็นร้อยละ 50.46 เขตมีนบุรี 84.38 ไร่ คิดเป็นร้อยละ 49.54 และในเขตหนองจอก ไม่มีการใช้ที่ดินเพื่อเป็นร้านค้า

การใช้ที่ดินเพื่อเป็นประปา ไฟฟ้า โทรศัพท

การใช้ที่ดินเพื่อเป็นประปา ไฟฟ้า โทรศัพทของกรุงเทพมหานคร มีจำนวน 3299.91 ไร่ หรือคิดเป็นร้อยละ 0.34 ในพื้นที่เขตศึกษาไม่มีการใช้ที่ดินเพื่อเป็นประปา ไฟฟ้า โทรศัพท

การใช้ที่ดิน เพื่อ เป็นสถาบันศาสนา

การใช้ที่ดิน เพื่อ เป็นสถาบันศาสนาของกรุงเทพมหานคร มีจำนวน 2960.60 ไร่ หรือคิดเป็นร้อยละ 0.30 ในพื้นที่ศึกษามีการใช้ที่ดิน เพื่อ เป็นสถาบันศาสนา จำนวน 164.08 ไร่ คิดเป็นร้อยละ 5.54 ของกรุงเทพมหานคร และคิดเป็นร้อยละ 0.05 ของพื้นที่ศึกษา โดยมีการใช้ที่ดินในเขตลาดกระบัง 93.76 ไร่ คิดเป็นร้อยละ 57.14 เขตมีนบุรี 39.06 ไร่ คิดเป็นร้อยละ 23.81 และเขตหนองจอก 31.26 ไร่ คิดเป็นร้อยละ 19.05

การใช้ที่ดิน เพื่อ เป็นสถาบันการศึกษา

การใช้ที่ดิน เพื่อ เป็นสถาบันการศึกษาของกรุงเทพมหานคร มีจำนวน 6688.50 ไร่ หรือคิดเป็นร้อยละ 0.06 ในพื้นที่ศึกษามีการใช้ที่ดิน เพื่อ เป็นสถาบันการศึกษา จำนวน 529.70 ไร่ คิดเป็นร้อยละ 7.92 ของกรุงเทพมหานคร และคิดเป็นร้อยละ 0.16 ของพื้นที่ ศึกษา โดยมีการใช้ที่ดินในเขตลาดกระบัง 385.95 ไร่ คิดเป็นร้อยละ 72.86 เขตมีนบุรี 76.56 ไร่ คิดเป็นร้อยละ 14.45 และเขตหนองจอก 67.19 ไร่ คิดเป็นร้อยละ 12.67

การใช้ที่ดิน เพื่อ เป็นโรงงานอุตสาหกรรม

การใช้ที่ดิน เพื่อ เป็นโรงงานอุตสาหกรรมของกรุงเทพมหานคร มีจำนวน 10452.04 ไร่ หรือคิดเป็นร้อยละ 1.07 ในพื้นที่ศึกษามีการใช้ที่ดิน เพื่อ เป็นโรงงานอุตสาหกรรม จำนวน 1376.58 ไร่ คิดเป็นร้อยละ 13.17 ของ กรุงเทพมหานคร และคิดเป็นร้อยละ 0.41 ของพื้นที่ศึกษา โดยมีการใช้ที่ดินในเขต ลาดกระบัง 750.01 ไร่ คิดเป็นร้อยละ 54.49 เขตมีนบุรี 562.51 ไร่ คิดเป็น ร้อยละ 40.86 และเขตหนองจอก 64.06 ไร่ คิดเป็นร้อยละ 4.25

การใช้ที่ดิน เพื่อ เป็นการ เลี้ยงสัตว์

การใช้ที่ดิน เพื่อ เป็นการ เลี้ยงสัตว์ของกรุงเทพมหานคร มี จำนวน 727.16 ไร่ หรือคิดเป็นร้อยละ 0.07 ในพื้นที่ศึกษามีการใช้ที่ดิน เพื่อ เป็น การ เลี้ยงสัตว์ จำนวน 324.62 ไร่ คิดเป็นร้อยละ 44.64 ของกรุงเทพมหานคร และคิดเป็นร้อยละ 0.10 ของพื้นที่ศึกษา โดยมีการใช้ที่ดินในเขตหนองจอก 143.36

ไร่ คิดเป็นร้อยละ 44.16 เขตมีนบุรี 109.38 ไร่ คิดเป็นร้อยละ 33.69 และเขต
ลาดกระบัง 71.88 ไร่ คิดเป็นร้อยละ 22.15

การใช้ที่ดิน เพื่อ เป็นสวนสาธารณะ

การใช้ที่ดิน เพื่อ เป็นสวนสาธารณะของกรุงเทพมหานคร
มีจำนวน 8835.82 ไร่ หรือคิดเป็นร้อยละ 0.90 ในพื้นที่ศึกษามีการใช้ที่ดิน เพื่อ เป็น
สวนสาธารณะ จำนวน 1156.25 ไร่ คิดเป็นร้อยละ 13.09 ของกรุงเทพมหานคร
และคิดเป็นร้อยละ 0.35 ของพื้นที่ศึกษา โดยมีการใช้ที่ดินในเขตลาดกระบัง เพียง
เขตเดียว 1156.25 ไร่

การใช้ที่ดิน เพื่อ เป็นยานสแลม

การใช้ที่ดิน เพื่อ เป็นยานสแลมของกรุงเทพมหานคร มีจำ-
นวน 875.02 ไร่ หรือคิดเป็นร้อยละ 0.09 ในพื้นที่ศึกษาไม่มีการใช้ที่ดิน เพื่อ เป็น
ยานสแลม

การใช้ที่ดิน เพื่อ เป็นที่ว่าง สวน และทุ่งนา

การใช้ที่ดิน เพื่อ เป็นที่ว่าง สวน และทุ่งนา ของกรุงเทพ
มหานคร มีจำนวน 755899.21 ไร่ หรือคิดเป็นร้อยละ 77.10 ในเขตพื้นที่ศึกษามี
การใช้ที่ดิน เพื่อ เป็นที่ว่าง สวน และทุ่งนา จำนวน 303244.28 ไร่ คิดเป็นร้อยละ
40.11 ของกรุงเทพมหานคร และคิดเป็นร้อยละ 90.78 ของพื้นที่ศึกษา โดยมีการ
ใช้ที่ดินในเขตหนองจอก 144039.65 ไร่ คิดเป็นร้อยละ 30.35 เขตลาดกระบัง
67155.59 ไร่ คิดเป็นร้อยละ 22.15 และเขตมีนบุรี 92049.04 ไร่ คิดเป็นร้อย
ละ 30.35

ตาราง 4

การใช้ที่ดินกรุงเทพมหานคร พ.ศ. 2522 จำแนกตามเขต

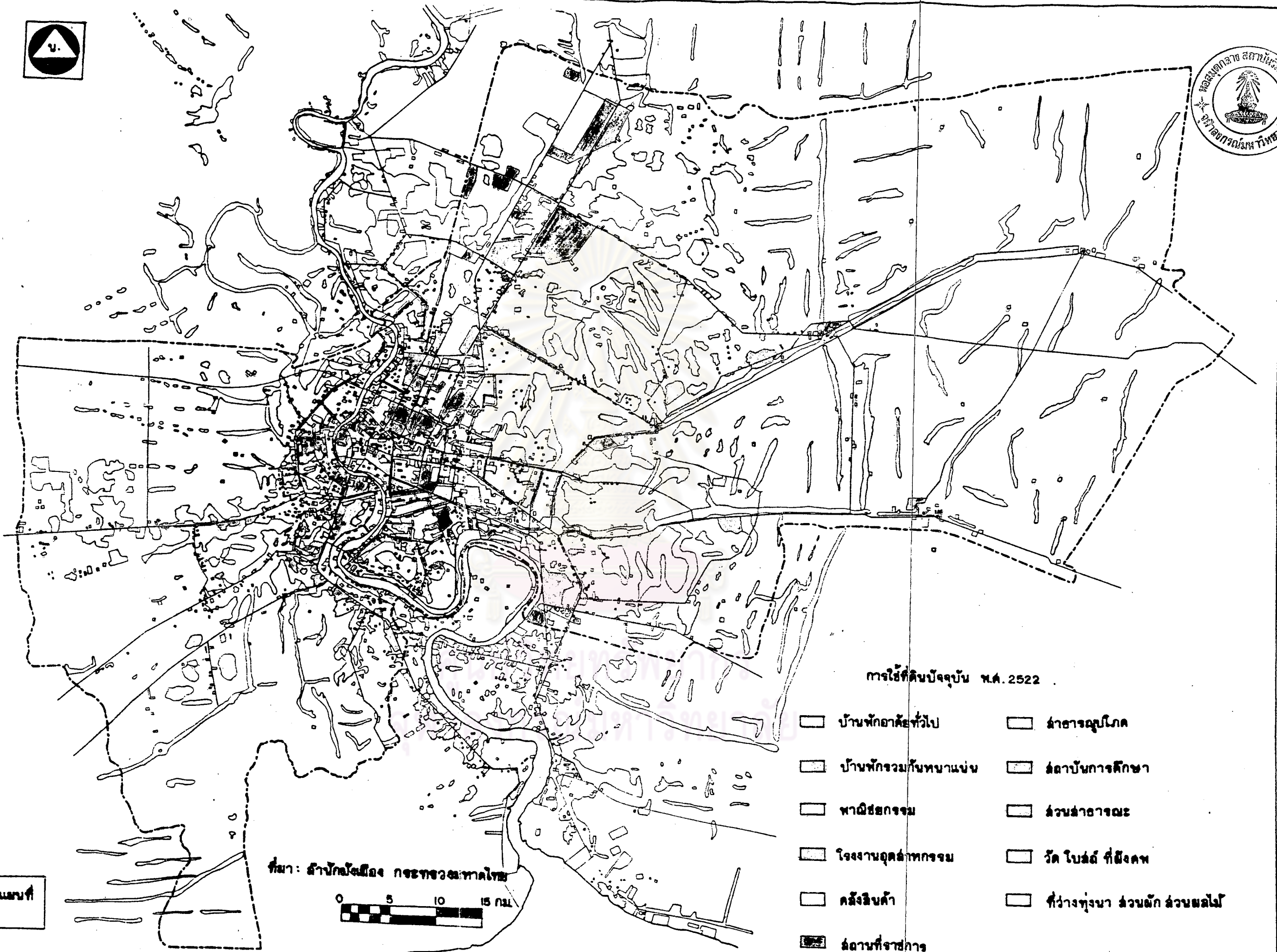
การใช้ที่ดิน เขต	คลังสินค้า	สถานที่ ราชการ	บ้านพักอาศัย	บ้านรวมกัน หนาแน่น	บ้าน กว้างใหญ่	ประปา ไฟฟ้า โทรศัพท์	ที่ โบสถ์ ยี่สิบ	โรงเรียน วิทยาลัย	โรงงาน อุตสาหกรรม	เลี้ยงสัตว์	สวน สาธารณะ	สันทนาการ	ที่ว่าง ส่วน พื้ณา	รวม (ไร่)
พระนคร	-	541.90	223.45	-	1072.89	-	221.88	271.89	4.69	-	-	-	1123.30	3460.00
ปทุมวัน	-	84.38	-	117.19	937.51	9.38	117.19	17.19	3.13	-	-	-	13.00	1298.97
ปทุมวัน	-	718.76	234.38	312.51	1124.95	-	78.13	421.89	-	-	546.88	-	1793.12	5230.62
สัมพันธวงศ์	171.88	3.13	-	-	406.25	-	62.50	-	-	-	-	-	241.24	885.0
บางรัก	-	101.57	312.50	46.80	1265.64	-	34.39	56.25	-	-	-	-	1642.85	3460.00
บางนา	578.14	529.68	3859.39	625.0	562.52	-	289.07	209.38	595.32	-	-	515.64	15303.98	23068.12
กุสุมาลย์	-	2850.00	4421.89	234.38	678.14	312.50	87.51	798.44	1484.38	-	296.88	-	2717.13	13881.25
พญาไท	-	2262.51	6164.07	460.75	1617.88	492.19	85.94	268.75	3.13	-	140.63	-	1635.90	13193.75
ห้วยขวาง	-	1.56	3250.00	-	609.38	-	2.34	1.56	-	-	-	-	2072.66	5937.50
พระโขนง	478.13	1170.32	19437.53	863.25	2148.45	15.63	221.89	459.39	2414.07	234.37	1036.73	-	61244.61	89724.37
บางเขน	-	7882.83	24875.02	-	1259.40	2171.88	148.44	1871.89	390.64	-	5078.13	-	62140.52	105818.75
บางกะปิ	94.45	223.45	28273.42	-	1304.71	15.63	84.38	432.95	658.21	31.25	453.13	-	67666.54	99238.12
หนองจอก	20.31	-	3296.89	-	-	-	31.26	67.19	64.06	143.36	-	-	144039.65	147663.12
มีนบุรี	51.56	156.25	15828.14	-	84.38	-	39.06	76.56	562.51	109.38	-	-	92049.04	108956.88
ลาดกระบัง	67.18	421.88	7223.44	-	85.94	-	93.76	385.95	750.01	71.88	1156.25	-	67155.59	77411.88
ธนบุรี	118.75	148.44	300.01	2812.53	525.01	-	264.56	150.50	92.19	7.81	-	-	971.45	5391.25
คลองสาน	71.87	78.13	-	2101.57	423.44	-	112.49	73.45	128.73	-	-	-	792.2	3781.88
บางกอกน้อย	5.45	426.34	6560.64	509.7	740.16	220.20	275.18	157.25	59.95	-	-	-	5010.13	14565.00
บางกอกใหญ่	-	90.63	703.13	2265.63	382.81	-	191.88	117.19	93.75	-	-	-	17.48	3862.50
ภาษีเจริญ	79.11	42.19	6468.80	-	482.83	-	189.07	226.58	885.95	10.94	1.56	-	25327.34	33714.37
บางขุนเทียน	15.63	612.51	2753.14	-	350.02	-	121.89	157.81	548.80	39.63	-	359.38	108263.69	113222.50
คลองตัน	-	3.13	513.69	-	14.06	-	79.67	11.74	15.63	-	-	-	49173.33	49811.25
ราชพฤกษ์	304.69	-	3812.51	-	609.38	39.06	93.75	345.31	1079.69	-	125.00	-	20386.86	26796.25
หนองแขม	3.12	26.57	4546.88	-	127.35	23.44	34.37	109.39	617.20	78.14	0.63	-	24517.77	30084.79
รวมกรุงเทพฯ	2061.27	18376.16	143058.02	10357.31	16067.10	3299.91	2960.60	6688.50	10452.04	727.16	8835.82	875.02	755899.21	980458.12
คิดเป็นร้อยละ	0.21	1.87	14.59	1.06	1.72	0.34	0.30	0.68	1.07	0.07	0.90	0.09	77.10	100.00

ตาราง 5 การใช้ที่ดิน เขตนินบุรี เขตหนองจอก และเขตลาคกระบึง พ.ศ.2522

การใช้ที่ดิน เขต	คลังสินค้า	สถานที่ ราชการ	บ้านพักอาศัย	บ้านรวมกัน หนาแน่น	ร้านค้าทั่วไป	ประปา ไฟฟ้า โทรศัพท์	วัด โบสถ์ ยี่งศ	โรงเรียน วิทยาลัย	โรงงาน อุตสาหกรรม	เลี้ยงสัตว์	สวน สาธารณะ	ส้วม	ที่ว่าง สวน พุ่มนา	รวม (ไร่)
นินบุรี	51.56	156.25	15828.14	-	84.38	-	39.06	76.56	562.51	109.38	-	-	92049.04	108956.88
รอบละ	00.04	0.14	14.53	-	0.08	-	0.04	0.07	0.52	0.10	-	-	84.48	100.00
หนองจอก	20.31	-	3296.89	-	-	-	31.26	67.19	64.06	143.36	-	-	144039.65	147663.12
รอบละ	0.01	-	2.23	-	-	-	0.02	0.05	0.04	0.10	-	-	97.55	100.00
ลาคกระบึง	67.18	421.88	7223.44	-	85.94	-	93.76	385.95	750.01	71.88	1156.25	-	67155.59	77411.88
รอบละ	.09	0.55	9.33	-	0.11	-	0.12	0.50	0.97	0.09	1.49	-	86.75	100.00
รวม 3 เขต	139.05	578.13	26348.47	-	170.32	-	164.08	529.70	1376.58	324.62	1156.25	-	303244.28	334031.88
รอบละ	0.04	0.17	7.89	-	0.05	-	0.05	0.16	0.41	0.10	0.35	-	90.78	100.00

ที่มา กองผังเมืองรวม สำนักผังเมือง กระทรวงมหาดไทย


ศูนย์วิทยทรัพยากร
จุฬาลงกรณ์มหาวิทยาลัย



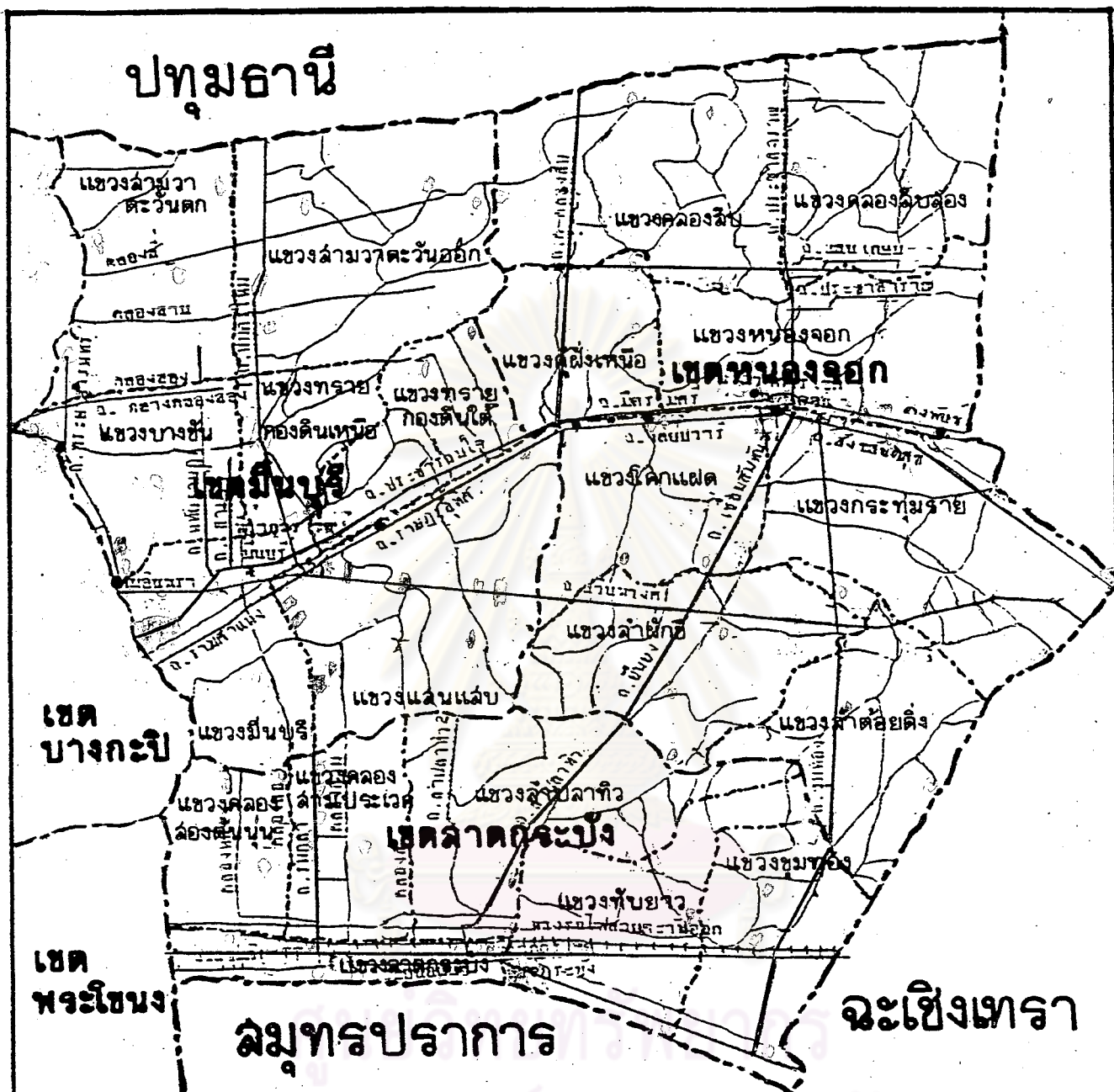
การใช้ที่ดินปัจจุบัน พ.ศ. 2522

- บ้านพักอาศัยทั่วไป
- บ้านพักพร้อมกันหน้าบ้าน
- พาณิชยกรรม
- โรงงานอุตสาหกรรม
- คลังสินค้า
- สำนักงานราชการ
- อาคารรูปโถง
- สถาบันการศึกษา
- ส่วนราชการ
- วัด โบสถ์ ที่ฝังศพ
- ที่ว่างทุ่งนา สวนผัก สวนผลไม้

ที่มา: สำนักผังเมือง กระทรวงมหาดไทย




แผนที่



การใช้ที่ดิน เขตมินบุรี เขตหนองจอก และเขตลาดกระบัง พ.ศ. 2522 แผนที่ 6

- ที่อยู่อาศัย
- อุตสาหกรรม
- พาณิชยกรรม
- เกษตรกรรม
- สถาบันการศึกษา



ประชากร

ขนาดและการกระจายตัวของประชากร ในเขตเมืองบุรี เขตหนองจอก และเขตลาดกระบัง พ.ศ.2516 (ระดับแขวง)

จากตาราง 6 และแผนภูมิ 1 นำขนาดประชากรในแขวงต่าง ๆ จำนวน 21 แขวงในพื้นที่ 3 เขตการปกครองที่ศึกษามา เรียงลำดับจากน้อยไปมาก สามารถแบ่งกลุ่มประชากร ได้ 6 กลุ่ม ดังนี้

กลุ่มที่ 1. แขวงที่มีประชากรน้อยกว่า 3000 คน มีอยู่ 2 แขวง คือ แขวงทรายกองดินเหนือ และแขวงคลองสามประเวศ มีจำนวนประชากร 2504 และ 2637 คน ตามลำดับ

กลุ่มที่ 2. แขวงที่มีประชากรอยู่ระหว่าง 3000 - 4000 คน มีอยู่ 3 แขวง คือ แขวงทรายกองดินใต้ แขวงคลองสองคนนูน และแขวงลำต้อยติง มีจำนวนประชากร 3425 3500 และ 3777 คน ตามลำดับ

กลุ่มที่ 3. แขวงที่มีประชากรอยู่ระหว่าง 4000 - 5000 คน มีอยู่ 6 แขวง คือ แขวงคู้งเหนือ แขวงสามวาตะวันตก แขวงคลองสิบสอง แขวงชุมทอง แขวงคลองสิบ และแขวงลำผักชี มีจำนวนประชากร 4006 4304 4454 4459 4601 และ 4808 คน ตามลำดับ

กลุ่มที่ 4. แขวงที่มีประชากรอยู่ระหว่าง 5000 - 6000 คน มีอยู่ 3 แขวง คือ แขวงบางชัน แขวงลำปลาทิว และแขวงโคกแฝด มีจำนวนประชากร 5019 5035 และ 5095 คน ตามลำดับ

กลุ่มที่ 5. แขวงที่มีประชากรอยู่ระหว่าง 6000 - 10000 คน มีอยู่ 4 แขวง คือ แขวงทับยาว แขวงสามวาตะวันออก แขวงหนองจอก และแขวงแสน-แสน มีจำนวนประชากร 6420 6488 7398 และ 8387 ตามลำดับ

กลุ่มที่ 6. แขวงที่มีประชากรมากกว่า 10,000 คน มีอยู่ 3 แขวง คือ แขวงกระทุ่มราย แขวงลาดกระบัง และแขวงเมืองบุรี มีจำนวนประชากร 10,199 11,134 และ 14,481 คน ตามลำดับ

เขตเมืองบุรี มีการกระจายตัวของประชากรตามแขวงต่าง ๆ 7 แขวง

เรียงลำดับจากมากไปน้อย คือ แขวงมีนบุรี แขวงแสนแสบ แขวงสามวาตะวันออก
แขวงบางชัน แขวงสามวาตะวันตกแขวงทรายกองดินใต้ และแขวงทรายกองดินเหนือ
มีจำนวนประชากร 14481 8387 6488 5019 4304 3425 และ 2504
คิดเป็นร้อยละ 11.8 6.9 5.3 4.1 3.5 2.8 และ 2.0 (ของพื้นที่ 3
เขต ที่ทำการศึกษา) ตามลำดับ

เขตหนองจอก มีการกระจายตัวของประชากรตามแขวงต่าง ๆ 8 แขวง
เรียงลำดับจากมากไปน้อย คือ แขวงกระทุ่มราย แขวงหนองจอก แขวงโคกแฝก
แขวงลำน้ำชี แขวงคลองสิบ แขวงคลองสิบสอง แขวงคูฝั่งเหนือ และแขวงลำคอกิ่ง
มีจำนวนประชากร 10199 7398 5095 4808 4607 4454 4006 และ
3777 คน คิดเป็นร้อยละ 8.4 6.1 4.2 3.9 3.8 3.6 3.3 และ 3.1
(ของพื้นที่ 3 เขต ที่ทำการศึกษา) ตามลำดับ

เขตลาดกระบัง มีการกระจายตัวของประชากรตามแขวงต่าง ๆ 6 แขวง
เรียงลำดับจากมากไปน้อย คือ แขวงลาดกระบัง แขวงทับยาว แขวงลำปลาทิว
แขวงชุมทอง แขวงคลองสองคนนูน และแขวงคลองสามประเวศ มีจำนวนประชากร
11134 6420 5035 4459 3500 และ 2637 คน คิดเป็นร้อยละ 9.1 5.3
4.1 3.6 2.9 และ 2.2 (ของพื้นที่ 3 เขต ที่ทำการศึกษา) ตามลำดับ

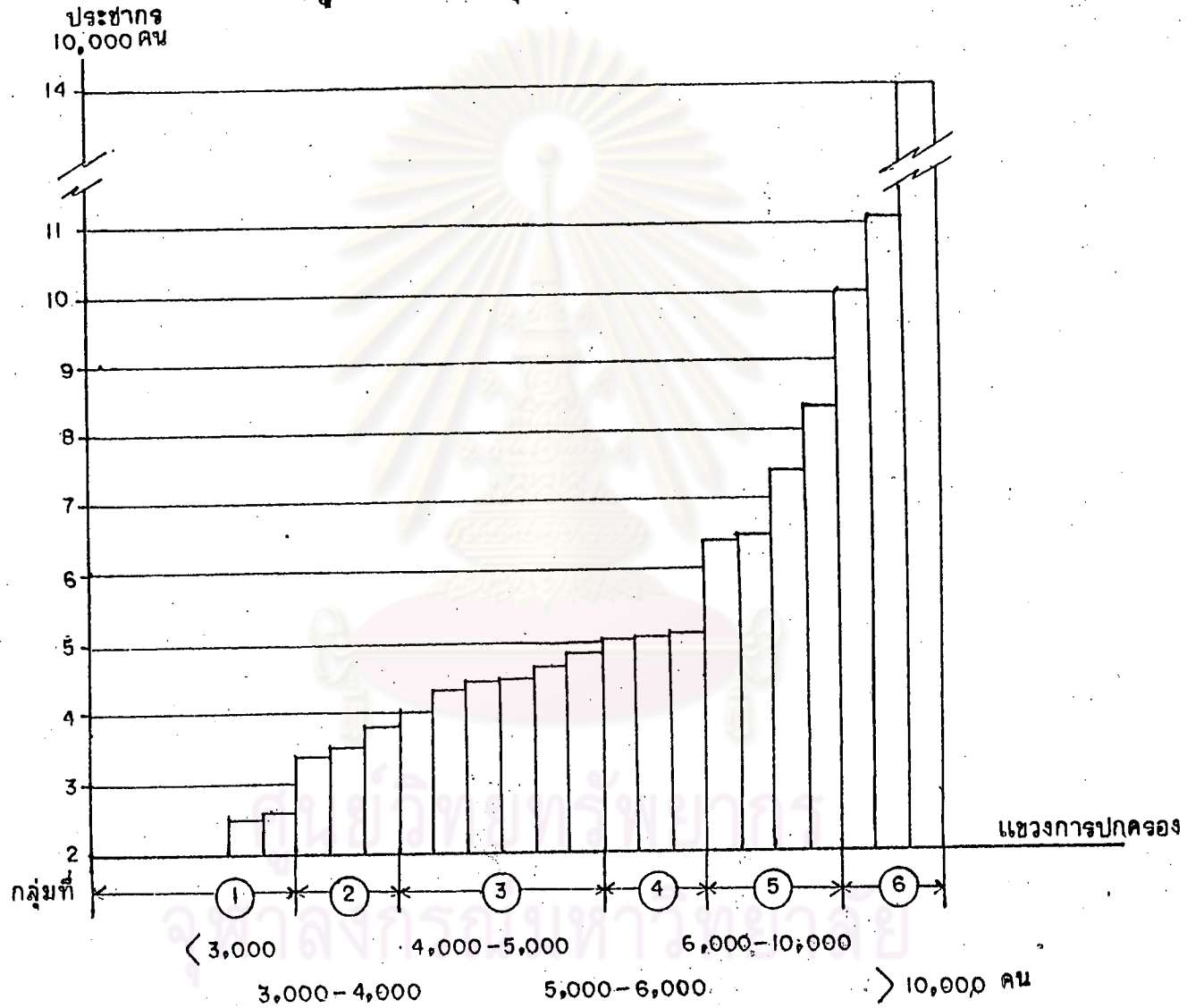
ในพื้นที่ 3 เขต แขวงมีนบุรีในเขตมีนบุรีมีจำนวนประชากรมากที่สุด คือ
14483 คน คิดเป็นร้อยละ 11.8 และแขวงทรายกองดินเหนือในเขตมีนบุรีมีจำนวน
ประชากรน้อยที่สุด คือ 2504 คน คิดเป็นร้อยละ 2.0 เป็นที่น่าสนใจแก่ผู้ใดว่าในพื้นที่
เขตมีนบุรีมีศักยภาพสูง ในบริเวณที่มีเส้นทางคมนาคมถนนผ่าน เช่น แขวงมีนบุรี
แขวงแสนแสบ แขวงโคกแฝก แขวงกระทุ่มราย แขวงทับยาว และแขวงลาดกระบัง
จะมีจำนวนประชากรมาก พื้นที่บริเวณที่ไม่มีเส้นทางคมนาคมสายหลักผ่านและ เป็นพื้นที่
เกษตรกรรม เช่น แขวงลำคอกิ่ง แขวงคลองสองคนนูน แขวงทรายกองดินเหนือ
แขวงทรายกองดินใต้ เป็นต้น จะมีประชากรเบาบาง

ตาราง 6

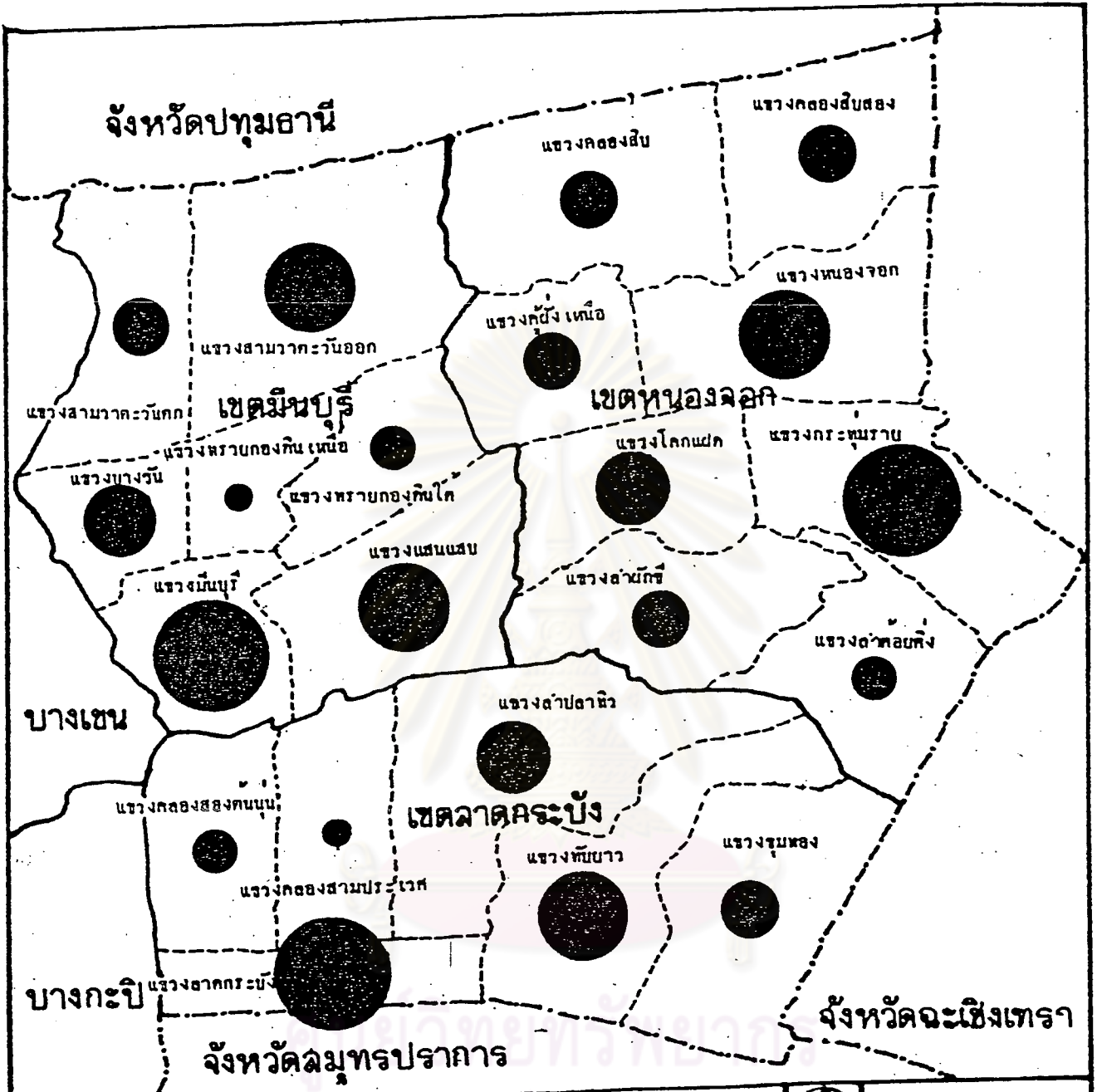
การกระจายตัวของประชากรระดับแขวง เขตเมือง และเขตลาภกระบ้ง พ.ศ.2516

แขวงการปกครอง (1)	พื้นที่		ร้อยละ ของพื้นที่ (4)	ประชากร		ร้อยละ ของประชากร (7)	ความหนาแน่นเฉลี่ย ของประชากร (คน / ตร.กม.) (8)
	ตร.กม. (2)	ร้อยละ (3)		คน (5)	ร้อยละ (6)		
คลองสิบสอง	38.867	7.3	7.3	4,454	3.6	3.6	115
ลำน้ำชี	33.358	6.2	13.5	4,808	3.9	7.5	144
คลองสิบ	30.849	5.8	19.3	4,607	3.8	11.3	149
ลำปาว	33.752	6.3	25.6	5,035	4.1	15.4	149
คลองสามประเวศ	17.458	3.3	28.9	2,637	2.2	17.6	151
สามวาตะวันตก	28.249	5.3	34.2	4,304	3.5	21.1	152
ลำคอบึง	24.789	4.6	38.8	3,777	3.1	24.2	152
สามวาตะวันออก	40.574	7.6	46.4	6,488	5.3	29.5	160
ทรายทองกิน	12.146	2.3	48.7	2,504	2.0	31.5	206
ชุมพอง	21.695	4.1	52.8	4,459	3.6	35.1	206
ทรายทองกินใต้	15.823	3.0	55.8	3,425	2.8	37.9	216
โคกแฝก	22.524	4.2	60.0	5,095	4.2	42.1	226
คู่งเหนือ	17.750	3.3	63.3	4,006	3.3	45.4	226
คลองสองทมนูน	14.297	2.7	66.0	3,500	2.9	48.3	245
บางขัน	20.294	3.8	69.8	5,019	4.1	52.4	247
หนองจอก	29.992	5.6	75.4	7,398	6.1	58.5	247
ทับยาว	25.834	4.8	80.2	6,420	5.3	63.8	249
แสนแสน	32.059	6.0	86.2	8,387	6.9	70.7	262
กระหม่อม	38.132	7.1	93.3	10,199	8.4	79.1	267
เมืองบัว	25.186	4.7	98.0	14,481	11.8	90.9	575
ลาภกระบ้ง	10.823	2.0	100.0	11,134	9.1	100.0	1029
รวม	534.451	100.0	1163.5	122,137	100.0	885.9	229

แผนภูมิ 1 กลุ่มประชากรจัดเรียงตามขนาด ระดับแขวง พ.ศ.2516



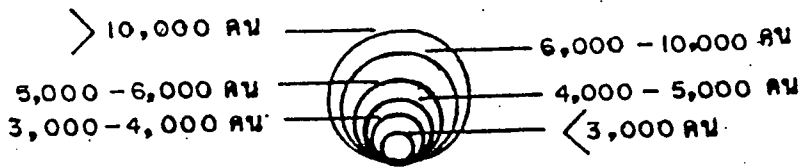
ที่มา: ตาราง 6



การกระจายตัวของประชากรระดับแขวง พ.ศ. 2516



แผ่นที่ 7




สัญลักษณ์

เขตการปกครอง

----- จังหวัด

———— เขต

----- แขวง



ขนาดและการกระจายตัวของประชากร ในเขตมโนบุรี เขตหนองจอก และเขตลาดกระบัง พ.ศ. 2522 (ระคับแขวง)

จากตาราง 7 และแผนภูมิ 2 นำขนาดประชากรในแขวงต่าง ๆ จำนวน 21 แขวงในพื้นที่ 3 เขตการปกครองที่ศึกษามาเรียงลำดับจากน้อยไปมาก สามารถแบ่งกลุ่มประชากรได้ 6 กลุ่ม ดังนี้

กลุ่มที่ 1. แขวงที่มีประชากรน้อยกว่า 3500 คน มีอยู่ 2 แขวง คือ แขวงทรายกองดินเหนือ และแขวงคลองสามประเวศ มีจำนวนประชากร 2727 คน และ 2825 คน ตามลำดับ

กลุ่มที่ 2. แขวงที่มีประชากรอยู่ระหว่าง 3500 - 4800 คน มีอยู่ 6 แขวง คือ แขวงทรายกองดินใต้ แขวงคลองสองต้นนุ่น แขวงลำต้อยติ่ง แขวงคูฝั่งเหนือ แขวงสามวาตะวันตก และแขวงชุมทอง มีจำนวนประชากร 3902 คน 3990 คน 4276 คน 4283 คน 4535 คน และ 4698 คน ตามลำดับ

กลุ่มที่ 3. แขวงที่มีประชากรอยู่ระหว่าง 4800 - 6000 คน มีอยู่ 5 แขวง คือ แขวงคลองสิบสอง แขวงลำน้ำกษี แขวงคลองสิบ แขวงลำปลาทิว และแขวงบางชัน มีจำนวนประชากรทั้งนี้คือ 4920 คน 5124 คน 5280 คน 5484 คน และ 5897 คน ตามลำดับ

กลุ่มที่ 4. แขวงที่มีประชากรอยู่ระหว่าง 6000 - 7500 คน มีอยู่ 3 แขวง คือ แขวงโคกแฝด แขวงสามวาตะวันออก และแขวงทับยาว มีจำนวนประชากรทั้งนี้คือ 6595 คน 6845 คน และ 7291 คน ตามลำดับ

กลุ่มที่ 5. แขวงที่มีประชากรอยู่ระหว่าง 7500 - 12000 คน มีอยู่ 3 แขวง คือ แขวงหนองจอก แขวงเส้นแสบ และแขวงกระทุ่มราย มีจำนวนประชากรทั้งนี้คือ 8119 คน 10105 คน และ 11539 คน ตามลำดับ

กลุ่มที่ 6. แขวงที่มีประชากรมากกว่า 12000 คน มีอยู่ 2 แขวง คือ แขวงลาดกระบัง และแขวงมโนบุรี มีจำนวนประชากรทั้งนี้คือ 16708 คน และ 18528 คน ตามลำดับ

เขตมีนบุรี มีการกระจายตัวของประชากรตามแขวงต่าง ๆ 7 แขวง
เรียงลำดับจากมากไปน้อย คือ แขวงมีนบุรี แขวงแสนแสบ แขวงสามวาตะวันออก
แขวงบางชัน แขวงสามวาตะวันตก แขวงทรายกองดินใต้ และแขวงทรายกองดินเหนือ
มีจำนวนประชากร 18528 10105 6885 5897 4535 3902 และ 2727 คน
คิดเป็นร้อยละ 12.9 7.0 4.8 4.1 3.1 2.7 และ 1.9 (ของพื้นที่ 3
เขต ที่ทำการศึกษา) ตามลำดับ

เขตหนองจอก มีการกระจายตัวของประชากรตามแขวงต่าง ๆ 8 แขวง
เรียงลำดับจากมากไปน้อย คือ แขวงกระทุ่มราย แขวงหนองจอก แขวงโคกแฝด
แขวงคลองสิบ แขวงลำผักชี แขวงคลองสิบสอง แขวงคูฝั่งเหนือ และแขวงลำคอกิ่ง
มีจำนวนประชากร 11539 8119 6595 5280 5124 4920 4283 และ 4276
คน คิดเป็นร้อยละ 8.0 5.6 4.6 3.7 3.6 3.4 3.0 และ 3.0
(ของพื้นที่ 3 เขตที่ทำการศึกษา) ตามลำดับ

เขตลาดกระบัง มีการกระจายตัวของประชากรตามแขวงต่าง ๆ 6 แขวง
เรียงลำดับจากมากไปน้อย คือ แขวงลาดกระบัง แขวงทับยาว แขวงลำปลาทิว
แขวงชุมทอง แขวงคลองสองคนนูน และแขวงคลองสามประเวศ มีจำนวนประชากร
16708 7291 5484 4698 3990 และ 2825 คน คิดเป็นร้อยละ 11.6
5.1 3.8 3.3 2.8 และ 2.0 (ของพื้นที่ 3 เขตที่ทำการศึกษา)ตามลำดับ

ในพื้นที่ 3 เขต แขวงมีนบุรีในเขตมีนบุรีมีจำนวนประชากรมากที่สุด คือ
18528 คน คิดเป็นร้อยละ 12.9 และแขวงทรายกองดินเหนือในเขตมีนบุรีมีจำนวน
ประชากรน้อยที่สุด คือ 2727 คน คิดเป็นร้อยละ 1.9 เป็นที่น่าสนใจแก่ผู้ใดก็ตามในพื้นที่
เขตมีนบุรีมีศักยภาพสูง พื้นที่บริเวณที่มีเส้นทางคมนาคมสายหลักผ่าน เช่นถนนสุขุมวิท
วงศ์ ย่านแขวงมีนบุรี แขวงแสนแสบ ถนนเชื่อมสัมพันธ์ ย่านแขวงโคกแฝด ถนนออน
นุช ย่านแขวงลาดกระบัง และแขวงมีนบุรี เป็นที่รวมของถนนหลายสาย เช่น ถนน
รามอินทรา ถนนสุขุมวิท ถนนประชาร่วมใจ ถนนราษฎร์อุทิศ ถนนสามวา พื้นที่
ดังกล่าวมีประชากรมากเนื่องจากมีสิ่งเอื้ออำนวยโดยเฉพาะแขวงมีนบุรี ส่วนพื้นที่
ที่ไม่มีถนนสายหลักผ่าน เป็นพื้นที่เกษตรกรรม ประชากรจะเบาบาง เช่นแขวงทราย
กองดินเหนือ แขวงทรายกองดินใต้ แขวงคลองสองคนนูน แขวงลำคอกิ่ง เป็นคน

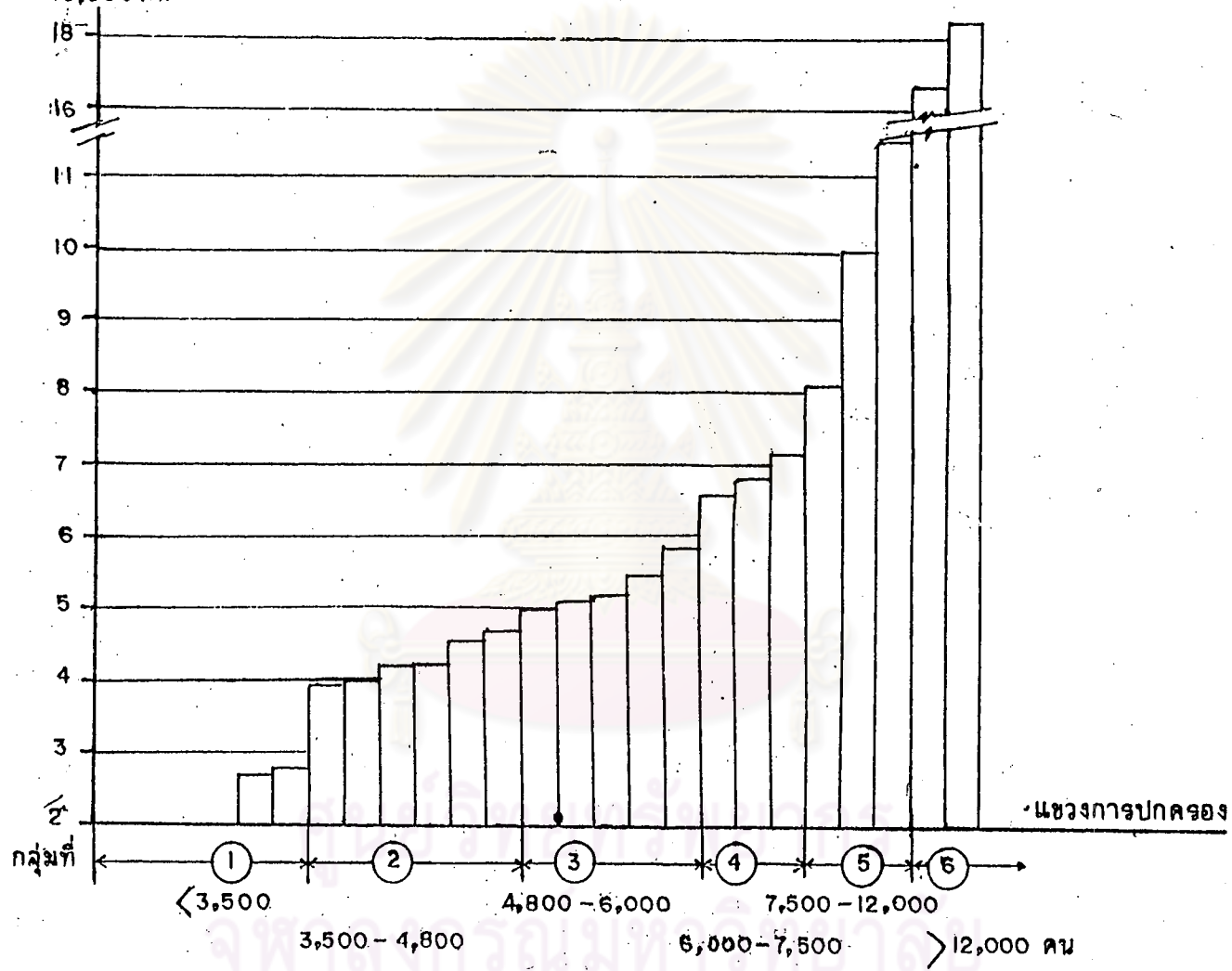
ตาราง 7

การกระจายตัวของประชากรระกิบแขวงเวทมนบุรี เขตหนองจอก และเขตสาทรระกิบ พ.ศ.-2522

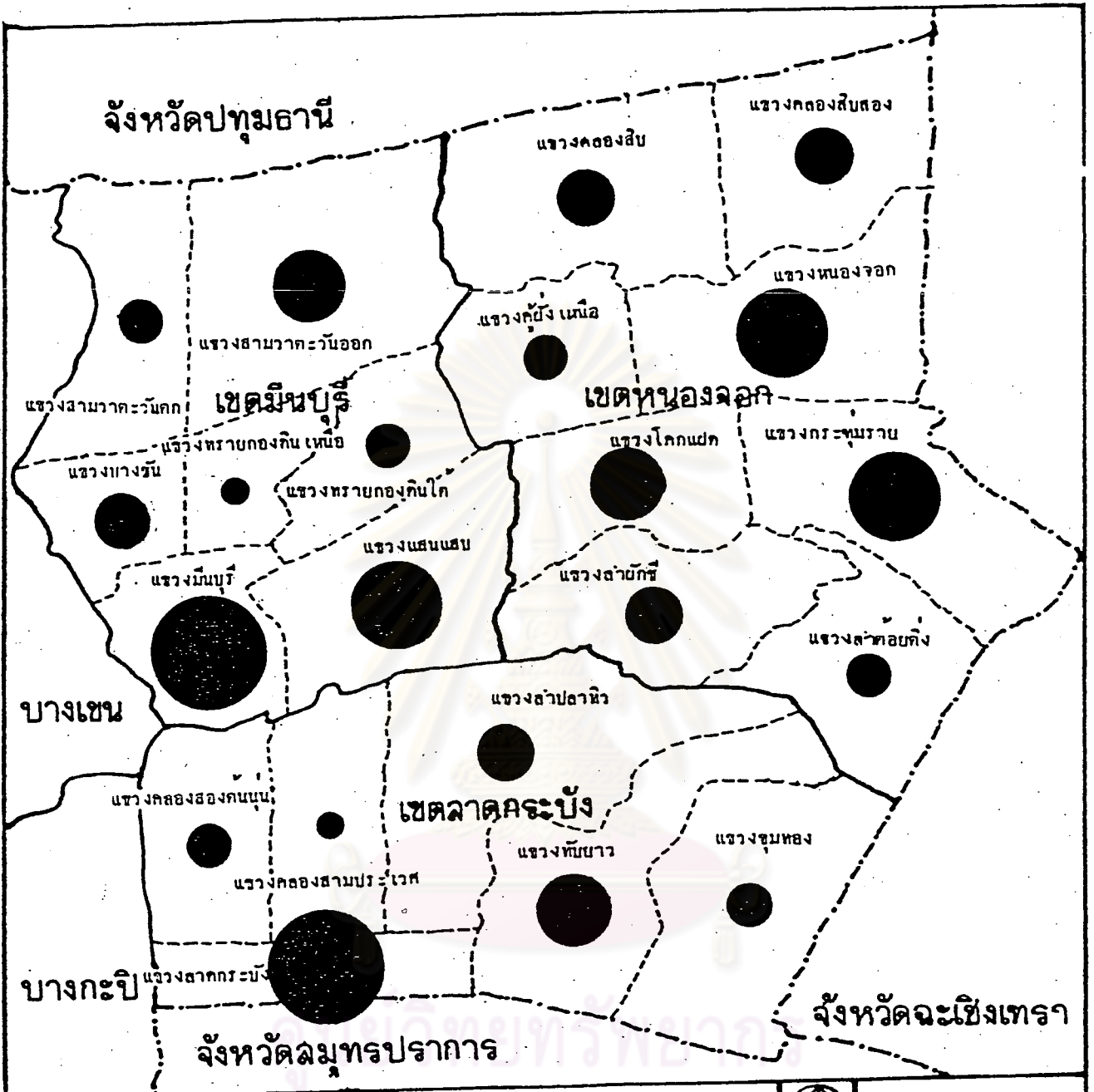
แขวงการปกครอง (1)	พื้นที่		ร้อยละ ของพื้นที่ (4)	ประชากร		ร้อยละ ของประชากร (7)	ความหนาแน่นเฉลี่ย ของประชากร (คน / ตร.กม.) (8)
	ตร.กม. (2)	ร้อยละ (3)		คน (5)	ร้อยละ (6)		
คลองสิบสอง	38.867	7.3	7.3	4,920	3.4	3.4	126
ลำพิกี	33.358	6.2	13.5	5,124	3.6	7.0	154
สามวาตะวันออก	28.249	5.3	18.8	4,535	3.1	10.1	160
คลองสามประเวศ	17.458	3.3	22.1	2,825	2.0	12.1	162
ลำปลาพิ	33.752	6.3	28.4	5,484	3.8	15.9	162
สามวาตะวันออก	40.574	7.6	36.0	6,885	4.8	20.7	170
คลองสิบ	30.849	5.8	41.8	5,280	3.7	24.4	171
ลำคอกยั้ง	24.789	4.6	46.4	4,276	3.0	27.4	172
ชุมทอง	21.695	4.1	50.5	4,698	3.3	30.7	216
ทรายทองกิน	12.146	2.3	52.8	2,727	1.9	32.6	224
คูยั้งเหนือ	17.750	3.3	56.1	4,283	3.0	35.6	241
ทรายทองกินใต้	15.823	3.0	59.1	3,902	2.7	38.3	247
หนองจอก	29.992	5.6	64.7	8,119	5.6	43.9	271
คลองสองถนน	14.297	2.7	67.4	3,990	2.8	46.7	279
ทับยาว	25.834	4.8	72.2	7,291	5.1	51.8	282
บางขัน	20.294	3.8	76.0	5,897	4.1	55.9	290
โคกแฝก	22.524	4.2	80.2	6,595	4.6	60.5	293
ประทุมราช	38.132	7.1	87.3	11,539	8.0	68.5	303
แสนแสน	32.059	6.0	93.3	10,105	7.0	75.5	315
มันบุรี	25.186	4.7	98.0	18,528	12.9	88.4	736
สาทรระกิบ	10.823	2.0	100.0	16,708	11.6	100.0	1544
รวม	534.451	100.0	1171.9	143,711	100.0	849.4	269

ประชากร
10,000 คน

แผนภูมิ 2 กลุ่มประชากรจัดเรียงตามขนาด ระดับแขวง พ.ศ.2522



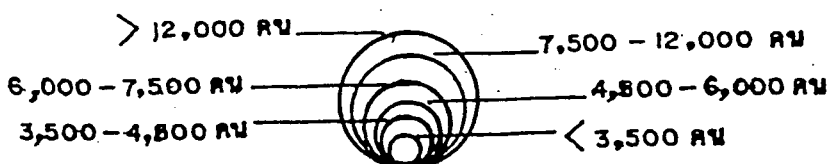
ที่มา: ตาราง 7



การกระจายตัวของประชากรระดับแฉวง พ.ศ. 2522



แฉงที่ 8



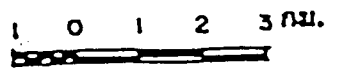
สัญลักษณ์

เขตการปกครอง

----- จังหวัด

———— เขต

----- แฉง



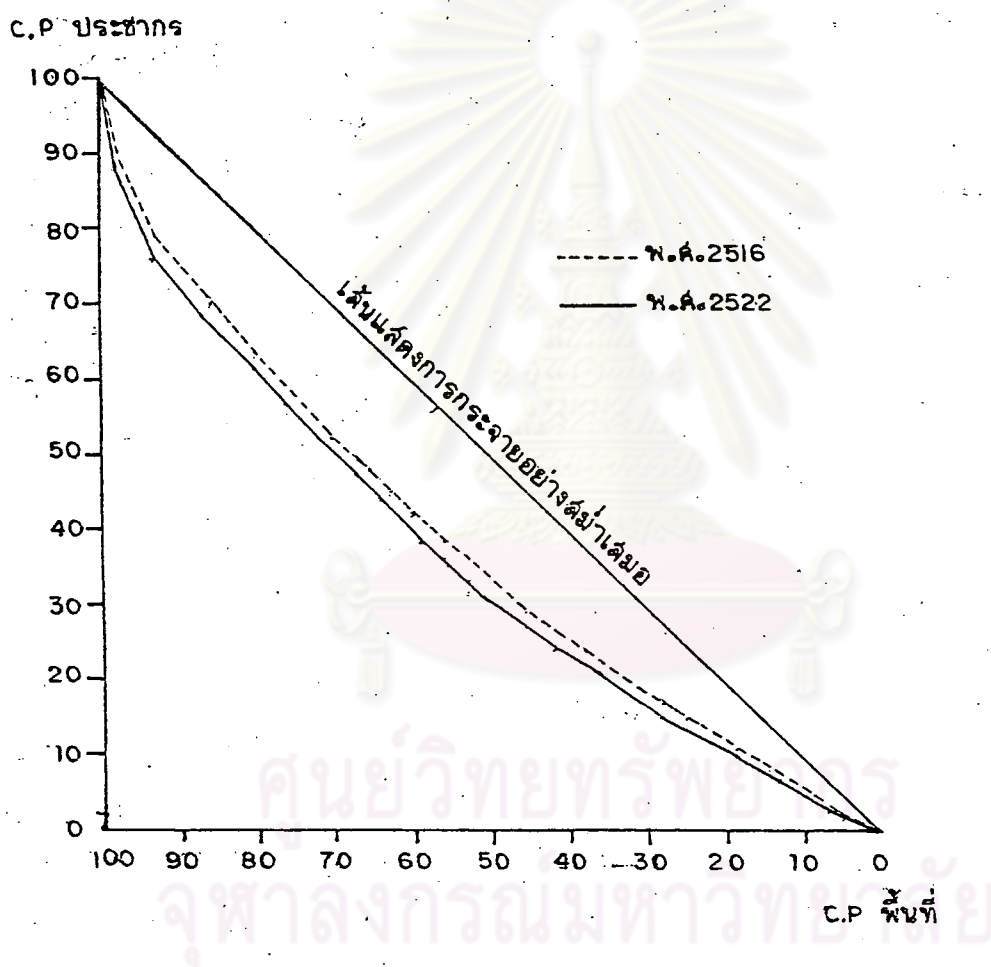
การกระจายตัวของประชากรในพื้นที่

จากกราฟจะเห็นได้ว่า เส้นโค้งทั้งสองซึ่งได้จากการกำหนดจุดที่ตัดกันของ อัตราส่วนของจำนวนประชากรและขนาดพื้นที่ของแขวงต่าง ๆ จากข้อมูลตารางการกระจายตัวของประชากร พ.ศ.2516 และ พ.ศ.2522 แสดงการกระจายตัวที่เปลี่ยนแปลงไปได้เป็นอย่างดี เส้น Lorenz Curve ที่ 45° (เส้นทะแยงมุม) เรียกว่า Line of Perfect Equality แสดงถึงการกระจายตัวที่สม่ำเสมอจากเส้นโค้งทั้งสอง แสดงให้เห็นว่าในปี พ.ศ.2522 มีการกระจายตัวน้อยกว่าในปี พ.ศ.2516 เนื่องจากเส้นโค้งของปี พ.ศ.2522 นั้นอยู่ใกล้มุมของสามเหลี่ยมที่เกิดจากแกนตั้งและแกนนอนตัดกันมากกว่าเส้นโค้งของปี พ.ศ.2516 หรืออีกนัยหนึ่ง ในปี พ.ศ.2516 มีประชากรมีการกระจายตัวมากกว่าปี พ.ศ.2522 เพราะเส้นโค้งปี พ.ศ.2516 อยู่ไกลเส้น Line of Perfect Equality ซึ่งเป็นเส้นแสดงการกระจายตัวของประชากรในพื้นที่สม่ำเสมอที่สุด

ศูนย์วิทยทรัพยากร
จุฬาลงกรณ์มหาวิทยาลัย

แผนภูมิ 3 แสดงการกระจายตัวของประชากร เขตเมืองบุรี
เขตหนองจอก และ เขตลาดกระบัง
เปรียบเทียบระหว่าง พ.ศ.2516 กับ พ.ศ.2522

Lorenz Curve



ครรชนัการรวมตัวของประชากร (Concentration Index)

เป็นค่าที่ใช้วัดการกระจายตัวหรือการรวมตัวของประชากร รวมถึงการตั้งถิ่นฐานของประชากรที่เปลี่ยนแปลงไปตามอิทธิพลของสภาพเศรษฐกิจ สังคม และวัฒนธรรม การเมือง และสิ่งแวดล้อม ควบคู่กันกับอัตราส่วนของขนาดพื้นที่ และจำนวนประชากรในแขวงต่าง ๆ ของเขตมินบุรี เขตหนองจอก และเขตลาคกระบัง มาจัดเรียงตามความเข้มของความสัมพันธ์ระหว่างประชากรกับพื้นที่ในรูปของความหนาแน่นจากน้อยไปมาก ผลลัพธ์ที่ได้จากการหารระหว่างอัตราส่วนสะสมของประชากรที่หักออกจากอัตราส่วนสะสมของพื้นที่ จะแสดงถึงค่าการรวมตัวของประชากร และการกระจายตัวของประชากรได้ชัดเจนยิ่งขึ้น

Concentration Index

$$C.I = \frac{\sum CP \text{ พื้นที่} - \sum CP \text{ ประชากร}}{\sum CP \text{ พื้นที่}}$$

C.I. มีค่าระหว่าง 0 - 1

0	0.5	1
กระจายตัวมาก		รวมตัวมาก

C.I. = Concentration Index

CP = Cumulative Percent

การรวมตัวของประชากร เขตมินบุรี เขตหนองจอก และเขตลาคกระบัง พ.ศ. 2516

$$\begin{aligned} \text{จากสูตร } C.I. &= \frac{\sum CP \text{ พื้นที่} - \sum CP \text{ ประชากร}}{\sum CP \text{ พื้นที่}} \\ &= \frac{1163.5 - 885.9}{1163.5} \\ &= 0.2385 \end{aligned}$$

การรวมตัวของประชากร เขคมินบุรี เขตหนองจอก และเขตลากระบัง พ.ศ.2522

$$\begin{aligned}
 \text{จากสูตร C.I.} &= \frac{\sum CP \text{ พื้นที่} - \sum CP \text{ ประชากร}}{\sum CP \text{ พื้นที่}} \\
 &= \frac{1171.9 - 849.4}{1171.9} \\
 &= 0.2751
 \end{aligned}$$

ผลลัพธ์ที่ได้ออกมาจะมีค่าอยู่ระหว่าง 0 และ 1 ถ้าผลลัพธ์ที่ได้มีค่าเท่ากับ 1 แสดงว่า ประชากรมีการรวมตัวกันอยู่ในพื้นที่เพียงแห่งเดียว ไม่กระจายตัว หรือถ้าผลลัพธ์ที่ได้เท่ากับ 0 จะแสดงให้เห็นว่าการกระจายตัวของประชากร เป็นไปอย่างสม่ำเสมอเท่ากันทุก ๆ พื้นที่

ค่าการรวมตัวของประชากร พ.ศ.2516 เท่ากับ 0.2385 และปี พ.ศ. 2522 เท่ากับ 0.2751 เป็นค่าที่น้อยกว่า 0.5 แสดงให้เห็นถึงการกระจายตัวของประชากรมีการกระจายตัว

ศูนย์วิทยทรัพยากร
จุฬาลงกรณ์มหาวิทยาลัย

เปรียบเทียบประชากรปี พ.ศ.2516 กับปี พ.ศ.2522

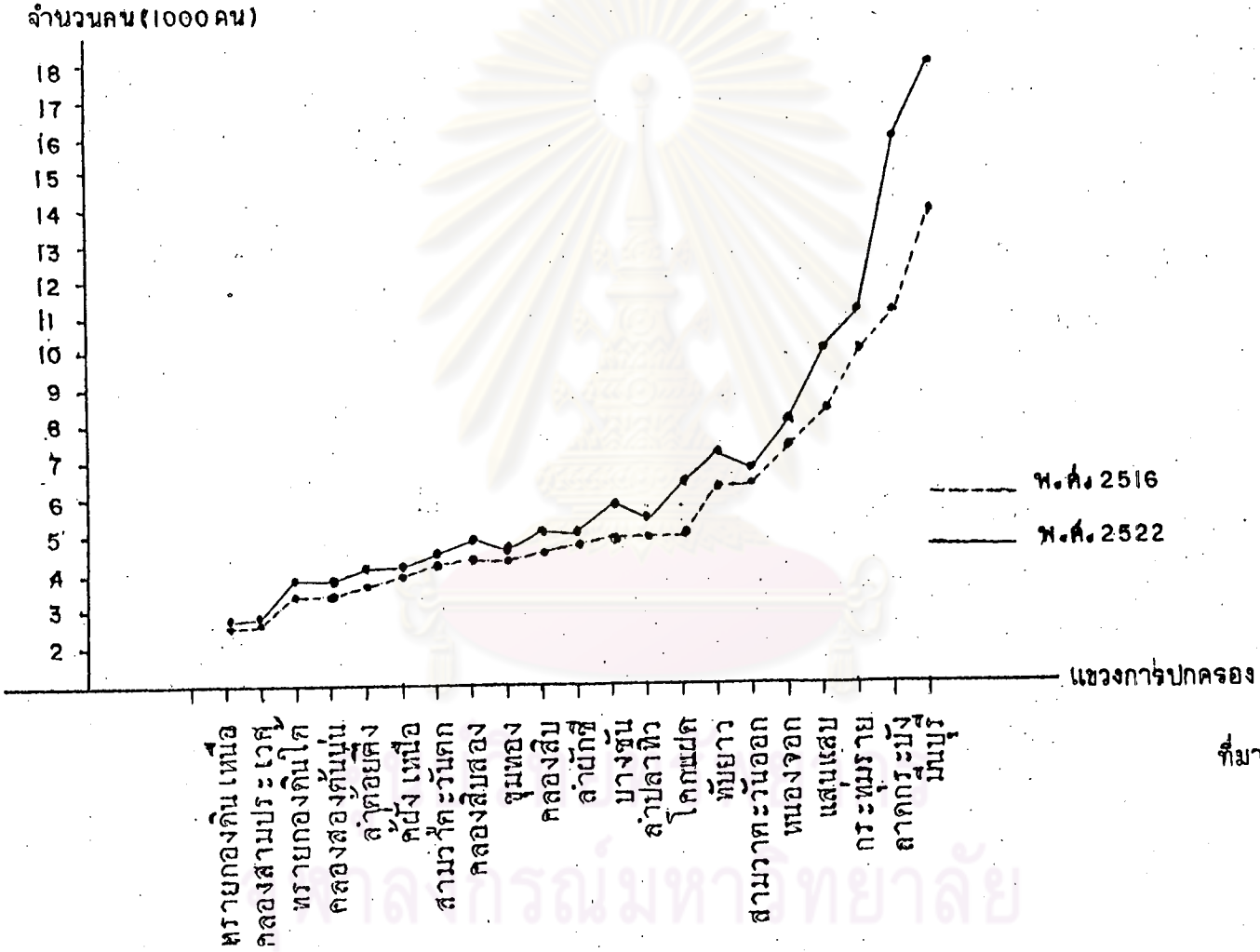
จากแผนภูมิ 4 เมื่อพิจารณาจากเส้นกราฟ เปรียบเทียบประชากร
ในปี พ.ศ.2516 กับปี พ.ศ.2522 ประชากรในปี พ.ศ.2522 มีจำนวนเพิ่มขึ้นใน
ทุกแขวง โดยมีประชากรในแขวงมีนบุรี แขวงลาดกระบัง แขวงบางชัน แขวงโคก
แฝด และแขวงแสนแสบ เพิ่มขึ้นมากจากเดิมจนเห็นไ้ชัด ส่วนแขวงทรายกองดินเหนือ
แขวงคลองสามประเวศ แขวงคูฝั่งเหนือ แขวงชุมทอง แขวงสามวาตะวันตก แขวง
ลำผักชี และแขวงสามวาตะวันออก มีประชากรเพิ่มขึ้นน้อย



ศูนย์วิทยทรัพยากร
จุฬาลงกรณ์มหาวิทยาลัย

แผนภูมิ 4

ประชากร ระดับแขวง ในเขตมณฑลบุรี หนองจอก และลาดกระบัง พ.ศ. 2516 และ พ.ศ. 2522



ความหนาแน่นของประชากรระดับแขวง ในเขตมีนบุรี เขตหนองจอก และเขตลาดกระบัง ปี พ.ศ.2516

จากตาราง 6 แผนภูมิ 5 และแผนที่ 9 นำความหนาแน่นของประชากรระดับแขวงในแขวงต่าง ๆ จำนวน 21 แขวง ในพื้นที่ 3 เขตการปกครองที่ทำการศึกษา มาเรียงลำดับจากน้อยไปมาก สามารถแบ่งกลุ่มความหนาแน่นประชากร ได้ 6 กลุ่ม ดังนี้คือ

กลุ่มที่ 1. แขวงที่มีความหนาแน่นของประชากรน้อยกว่า 120 คนต่อตารางกิโลเมตร มีอยู่ 1 แขวง คือ แขวงคลองสิบสอง มีความหนาแน่น 115 คน/กม²

กลุ่มที่ 2. แขวงที่มีความหนาแน่นของประชากรอยู่ระหว่าง 120 - 180 คน/กม² มีอยู่ 7 แขวง คือ แขวงลำผักชี แขวงคลองสิบ แขวงลำปลาทิว แขวงคลองสามประเวศ แขวงสามวาตะวันออก แขวงลำคอกยั้ง และแขวงสามวาตะวันออก มีความหนาแน่นประชากร 144 149 149 151 152 152 และ 160 คน/กม² ตามลำดับ

กลุ่มที่ 3. แขวงที่มีความหนาแน่นของประชากรอยู่ระหว่าง 180 - 240 คน/กม² มีอยู่ 5 แขวง คือ แขวงทรายกองดินเหนือ แขวงชุมทอง แขวงทรายกองดินใต้ แขวงโคกแฝด และแขวงคูมั่งเหนือ มีความหนาแน่นประชากร 206 206 216 226 และ 226 คน/กม² ตามลำดับ

กลุ่มที่ 4. แขวงที่มีความหนาแน่นของประชากรอยู่ระหว่าง 240 - 300 คน/กม² มีอยู่ 6 แขวง คือ แขวงคลองสองคนนูน แขวงบางชัน แขวงหนองจอก แขวงทับยาว แขวงแสนส่าย และแขวงกระทุ่มราย มีความหนาแน่นประชากร 245 247 247 249 262 และ 267 คน/กม² ตามลำดับ

กลุ่มที่ 5. แขวงที่มีความหนาแน่นของประชากรอยู่ระหว่าง 300 - 600 คน/กม² มีอยู่ 1 แขวง คือ แขวงมีนบุรี มีความหนาแน่นประชากร 575 คน/กม²

กลุ่มที่ 6. แขวงที่มีความหนาแน่นของประชากรมากกว่า 600 คน/กม² มีอยู่ 1 แขวง คือ แขวงลาดกระบัง มีความหนาแน่นประชากร 1029 คน/กม²

เขตมีนบุรี มีความหนาแน่นของประชากรระดับแขวง เรียงลำดับจากมากไปน้อย 7 แขวง ดังนี้คือ แขวงมีนบุรี แขวงแสนส่าย แขวงบางชัน แขวงทราย-



ทรายกองดินโต แขวงทรายกองดินเหนือ แขวงสามวาตะวันออก และแขวงสามวาตะวันตก มีความหนาแน่นประชากร 575 262 247 216 206 160 และ 152 คน/กม.² ตามลำดับ

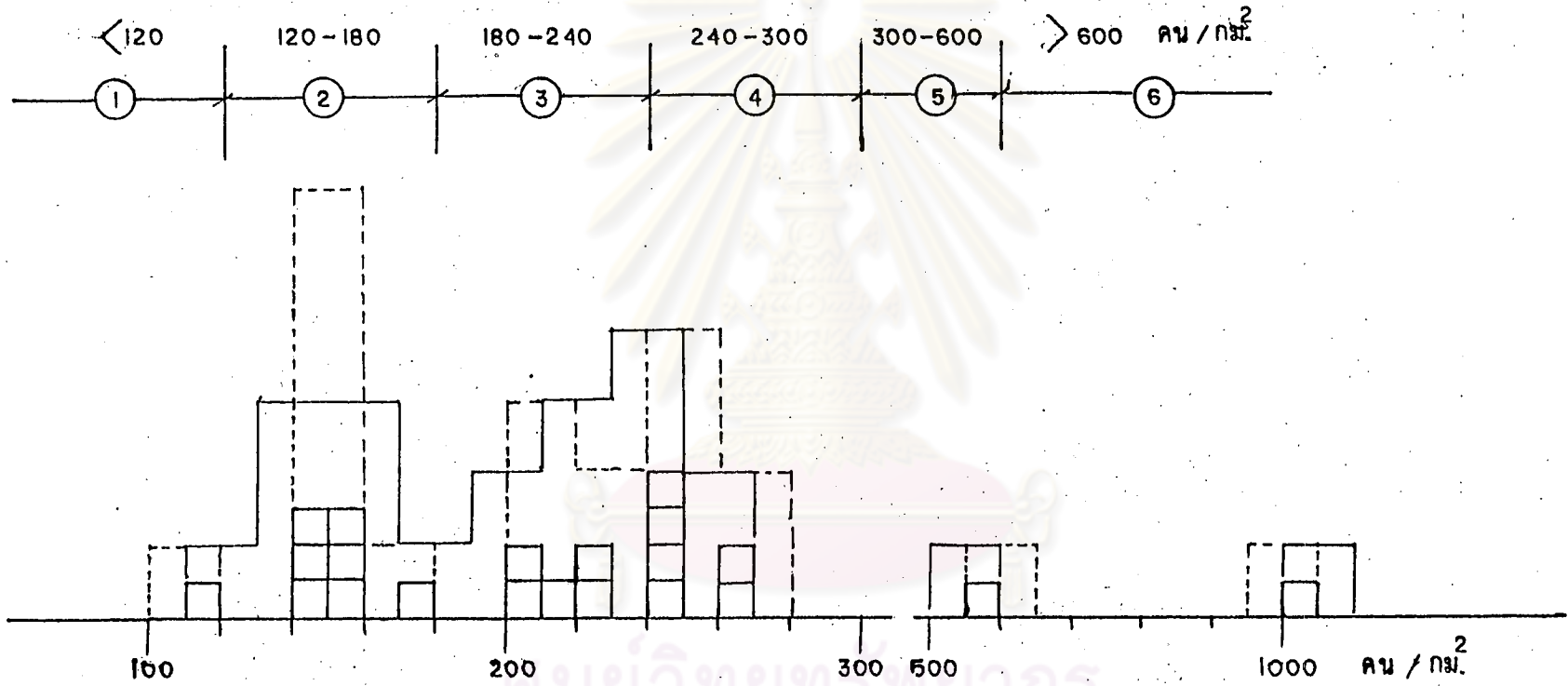
เขตหนองจอก มีความหนาแน่นของประชากรระดับแขวง เรียงลำดับจากมากไปน้อย 8 แขวง ดังนี้คือ แขวงกระทุ่มราย แขวงหนองจอก แขวงคูฝั่งเหนือ แขวงโคกแฝด แขวงลำคอดยง แขวงคลองสิบ แขวงลำน้ำกชี และแขวงคลองสิบสอง มีความหนาแน่นประชากร 267 247 226 226 152 149 144 และ 115 คน/กม.² ตามลำดับ

เขตลาดกระบัง มีความหนาแน่นของประชากรระดับแขวง เรียงลำดับจากมากไปน้อย 6 แขวง ดังนี้คือ แขวงลาดกระบัง แขวงทับยาว แขวงคลองสองต้นนุ่น แขวงชุมทอง แขวงคลองสามประเวศ และแขวงลำปลาหัว มีความหนาแน่นประชากร 1029 249 245 206 151 และ 149 คน/กม.² ตามลำดับ

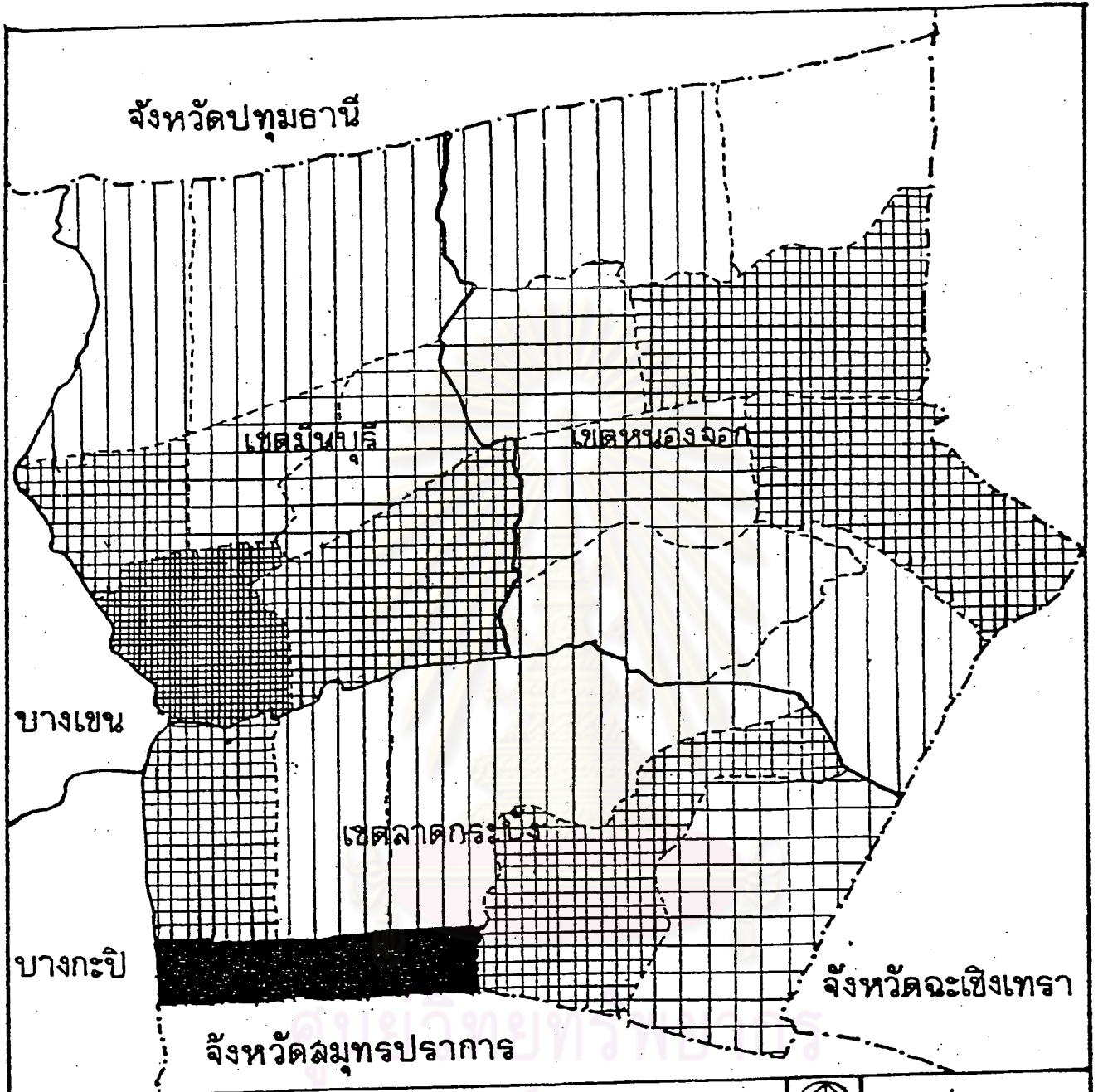
ในพื้นที่ 3 เขต แขวงลาดกระบังในเขตลาดกระบังมีความหนาแน่นประชากรมากที่สุด คือ 1029 คน/กม.² เนื่องจากแขวงลาดกระบัง เป็นแขวงที่ติดกับ เขตบางกะปิ ซึ่งความเจริญของเมืองกำลังขยายออกมา มีหมู่บ้านจัดสรร เกิดขึ้นมากและมีเส้นทางคมนาคมที่สะดวกที่จะเข้าสู่เขตเมือง คือถนนชอยออนนุช แขวงมีนบุรีในเขตมีนบุรี มีความหนาแน่นรองจากแขวงลาดกระบัง คือ 575 คน/กม.² เนื่องจากเป็นแขวงที่มีถนนมาบรรจบกันหลายสาย การคมนาคมสะดวก เป็นที่น่าสังเกตว่าพื้นที่ที่มีการคมนาคมสะดวกจะมีประชากรมาก และความหนาแน่นของประชากรก็มากด้วย แขวงที่ไม่มีการคมนาคมที่สะดวก ประชากรจะอยู่เบาบาง ความหนาแน่นของประชากรก็น้อยตามไปด้วย เช่น แขวงคลองสิบ แขวงลำน้ำกชี แขวงคลองสิบสอง แขวงลำปลาหัว เป็นต้น และแขวงคลองสิบสองในเขตหนองจอกมีความหนาแน่นของประชากรน้อยที่สุด คือ 115 คน/กม.²

แผนภูมิ 5

กลุ่มความหนาแน่นของประชากร พ.ศ.2516



ที่มา: ตารางที่ 6




ความหนาแน่นของประชากร พ.ศ. 2516



แผนที่ 9

	น้อยกว่า 120 คน/กม. ²		240-300 คน/กม. ²
	120 - 180 ..		300-600 ..
	180 - 240 ..		มากกว่า 600 ..

สัญลักษณ์
เขตการปกครอง
..... จังหวัด
———— เขต
- - - - - แขวง



คู ตาราง 6 ประกอบ

ความหนาแน่นของประชากรระดับแขวง ในเขตมีนบุรี เขตหนองจอก และเขตลาดกระบัง ปี พ.ศ.2522

จากตาราง 7 แผนภูมิ 6 และแผนที่ 10 นำความหนาแน่นของประชากรระดับแขวงในแขวงต่าง ๆ จำนวน 21 แขวง ในพื้นที่ 3 เขตการปกครองที่ทำการศึกษามาเรียงลำดับจากน้อยไปมาก สามารถแบ่งกลุ่มความหนาแน่นประชากร ได้ 6 กลุ่ม ดังนี้คือ

กลุ่มที่ 1. แขวงที่มีความหนาแน่นของประชากรน้อยกว่า 150 คน/กม² มีอยู่ 1 แขวง คือ แขวงคลองสิบสอง มีความหนาแน่นประชากร 126 คน/กม²

กลุ่มที่ 2. แขวงที่มีความหนาแน่นอยู่ระหว่าง 150 - 200 คน/กม² มีอยู่ 7 แขวง คือ แขวงลำผักชี แขวงสามวาตะวันตก แขวงคลองสามประเวศ แขวงลำปลาตีว แขวงสามวาตะวันออก แขวงคลองสิบ และแขวงลำตอยกิ่ง มีความหนาแน่นประชากร 154 160 162 162 170 171 และ 172 คน/กม² ตามลำดับ

กลุ่มที่ 3. แขวงที่มีความหนาแน่นอยู่ระหว่าง 200 - 250 คน/กม² มีอยู่ 4 แขวง คือ แขวงชุมทอง แขวงทรายกองดิน แขวงคู้ดิ่งเหนือ และแขวงทรายกองดินใต้ มีความหนาแน่นประชากร 216 224 241 และ 247 คน/กม² ตามลำดับ

กลุ่มที่ 4. แขวงที่มีความหนาแน่นอยู่ระหว่าง 250 - 500 คน/กม² มีอยู่ 7 แขวง คือ แขวงหนองจอก แขวงคลองสองคนนน แขวงทับยาว แขวงบางชัน แขวงโคกแฝด แขวงกระทุ่มราย และแขวงแสนแสบ มีความหนาแน่นประชากร 271 279 282 290 293 303 และ 315 คน/กม² ตามลำดับ

กลุ่มที่ 5. แขวงที่มีความหนาแน่นอยู่ระหว่าง 500 - 1000 คน/กม² มีอยู่ 1 แขวง คือ แขวงมีนบุรี มีความหนาแน่นประชากร 736 คน/กม²

กลุ่มที่ 6. แขวงที่มีความหนาแน่นของประชากรมากกว่า 1000 คน/กม² มีอยู่ 1 แขวง คือ แขวงลาดกระบัง มีความหนาแน่นประชากร 1544 คน/กม²

เขตมีนบุรี มีความหนาแน่นของประชากรระดับแขวง เรียงลำดับจากมากไปน้อย 7 แขวง ดังนี้คือ แขวงมีนบุรี แขวงแสนแสบ แขวงบางชัน แขวงทรายกองดินใต้ แขวงทรายกองดินเหนือ แขวงสามวาตะวันออก และแขวงสามวาตะวันตก มีความหนาแน่นประชากร 736 315 290 247 224 170 และ 160 คน/กม²

ตามลำดับ

เขตหนองจอก มีความหนาแน่นของประชากรระดับแขวง เรียงลำดับจากมากไปน้อย 8 แขวง ดังนี้คือ แขวงกระทุ่มราย แขวงโคกแฝด แขวงหนองจอก แขวงคูฝั่งเหนือ แขวงลำต้อยติ่ง แขวงคลองสิบ แขวงลำผักชี และแขวงคลองสิบสอง มีความหนาแน่นประชากร 303 293 271 241 172 171 154 และ 126 คน/กม.² ตามลำดับ

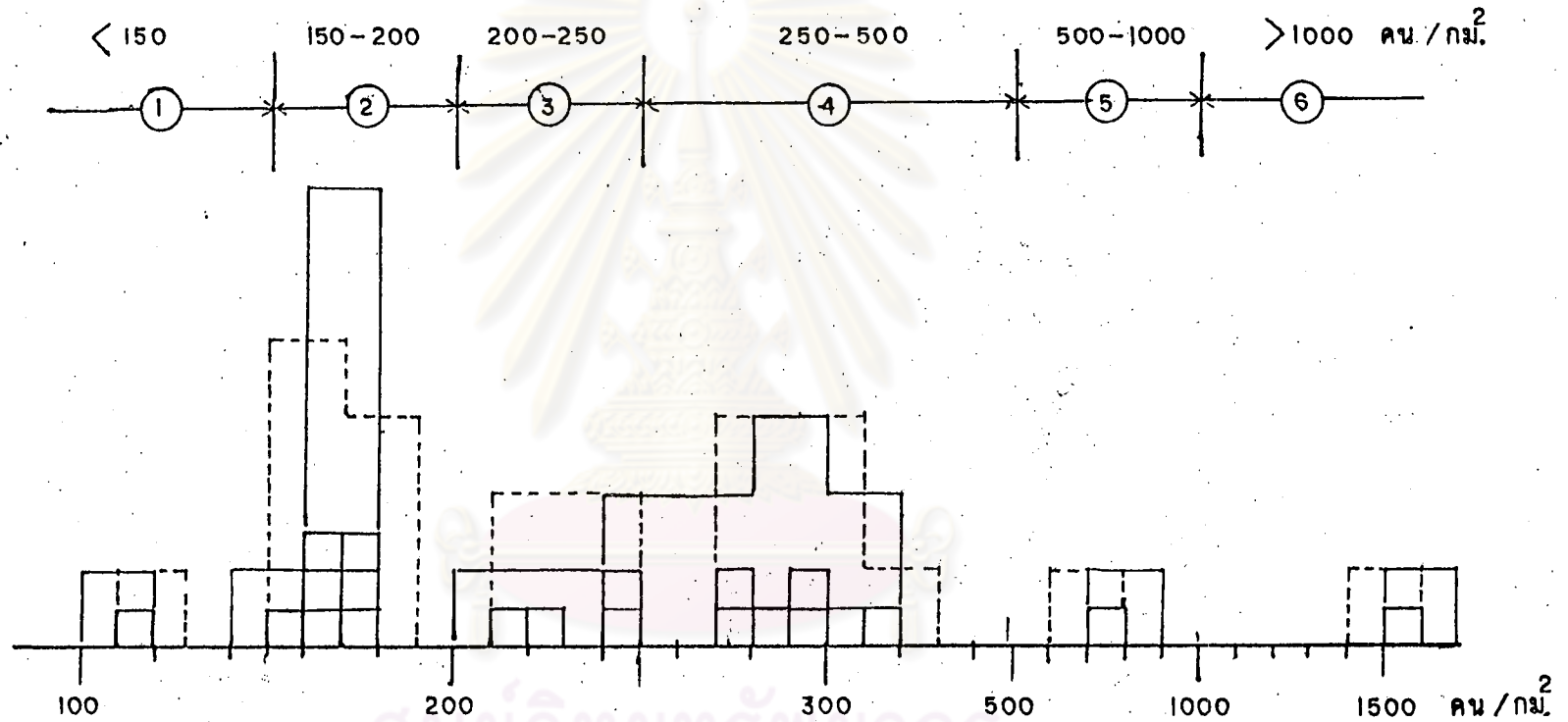
เขตลาคกระบัง มีความหนาแน่นของประชากรระดับแขวง เรียงลำดับจากมากไปน้อย 6 แขวง ดังนี้คือ แขวงลาคกระบัง แขวงทับยาว แขวงคลองสองต้นนุ่น แขวงชุมทอง แขวงลำปลาตี และแขวงคลองสามประเวศ มีความหนาแน่นประชากร 1544 282 279 216 162 และ 162 คน/กม.² ตามลำดับ

ในพื้นที่ 3 เขต แขวงลาคกระบังในเขตลาคกระบังมีความหนาแน่นประชากรมากที่สุด คือ 1544 คน/กม.² เนื่องจากแขวงลาคกระบัง เป็นแขวงที่ติดกับเขตบางกะปิ ซึ่งความเจริญของเมืองกำลังขยายออกมา มีหมู่บ้านจัดสรร เกิดขึ้นมาก และมีเส้นทางคมนาคมที่สะดวกที่จะเข้าสู่เขตเมือง คือถนนซอยออนนุช แขวงมีนบุรีในเขตมีนบุรี มีความหนาแน่นรองจากแขวงลาคกระบัง คือ 736 คน/กม.² เนื่องจากเป็นแขวงที่มีถนนมาพบบรรจบกันหลายสาย การคมนาคมสะดวก เป็นที่น่าสังเกตคือว่า พื้นที่ที่การคมนาคมสะดวกจะมีประชากรมาก และความหนาแน่นของประชากรก็มากด้วย แขวงที่การคมนาคมไม่สะดวก ประชากรจะอยู่เบาบาง ความหนาแน่นของประชากรก็น้อยตามไปควย เช่น แขวงคลองสิบสอง แขวงคลองสิบ แขวงลำผักชี แขวงลำปลาตี เป็นต้น และแขวงคลองสิบสองในเขตหนองจอกมีความหนาแน่นของประชากรน้อยที่สุด คือ 126 คน/กม.²

แผนภูมิ 6

กลุ่มความหนาแน่นของประชากร

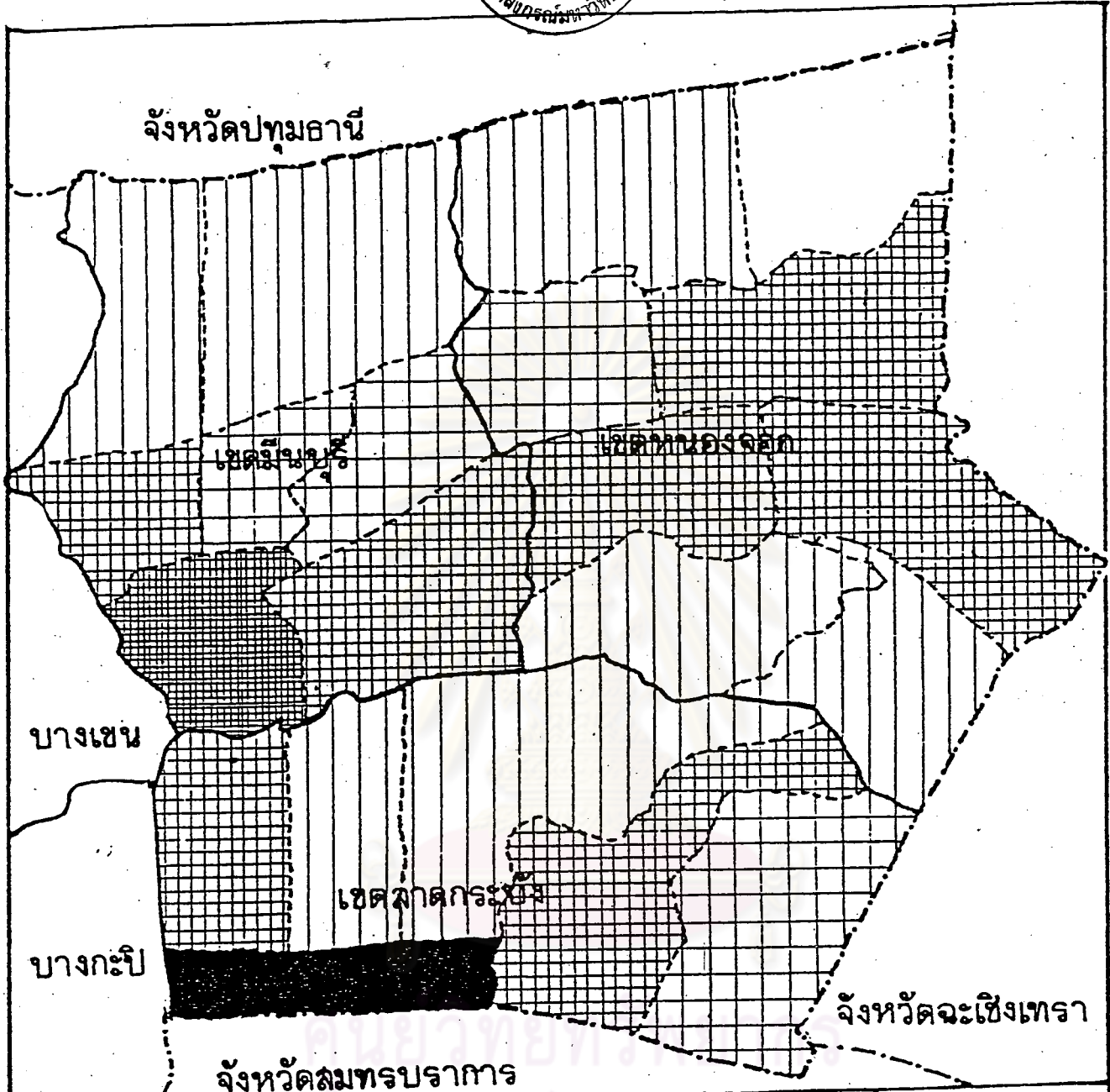
พ.ศ.2522



เขวงการปกครอง

ที่มา : ตารางที่ 7

ศูนย์วิทยพักร
จุฬาลงกรณ์มหาวิทยาลัย



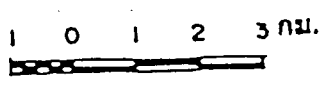
ความหนาแน่นของประชากร พ.ศ. 2522



แผนที่ 10

	น้อยกว่า 150 คน/กม. ²		250 - 500 คน/กม. ²
	150 - 200 " "		500 - 1000 " "
	200 - 250 " "		มากกว่า 1000 " "

- สัญลักษณ์
- เขตการปกครอง
 - จังหวัด
 - เขต
 - แขวง



การเปลี่ยนแปลงจำนวนประชากรระดับแขวง ปี พ.ศ.2516 - 2522

จากตาราง 8 ในช่วงเวลา 6 ปี เขตเมืองบุรี เขตหนองจอก และเขต
ลาดกระบัง มีประชากรเพิ่มขึ้นจากเดิม 21,514 คน หรือคิดเป็นร้อยละ 17.66
ซึ่งคิดโดยเฉลี่ยแล้วจะเพิ่มขึ้น 1,025 คนต่อปี ในแต่ละแขวง หรือเพิ่มขึ้นร้อยละ
2.94

จากข้อมูลการเปลี่ยนแปลงของประชากร ระหว่างปี พ.ศ.2516 - 2522
สามารถจัดระดับการเปลี่ยนแปลงของประชากรได้ 2 ลักษณะ คือ

- ก. การเปลี่ยนแปลงที่เป็นร้อยละจากจำนวนประชากรของแขวงเดิม
(Relative Change)
- ข. การเปลี่ยนแปลงที่คิดเป็นร้อยละจากยอดการเปลี่ยนแปลงของทั้งหมด
(Absolute Change)

ศูนย์วิทยทรัพยากร
จุฬาลงกรณ์มหาวิทยาลัย

ตาราง 8 พื้นที่การเปลี่ยนแปลงจำนวนประชากรและความหนาแน่นของประชากรระดับแขวง เวียดนามบุรี เขตหนองจอก และเขตสาทรบุรี (พ.ศ. 2516-2522)

แขวงการปกครอง	พื้นที่ ตร.กม.	จำนวนประชากร		การเปลี่ยนแปลงจำนวนประชากร			ความหนาแน่นประชากร	
		พ.ศ. 2516	พ.ศ. 2522	จำนวนเพิ่ม (16-22)	% ของ(5) เพิ่ม	% ของ(3) เปลี่ยนแปลง	พ.ศ. 2516	พ.ศ. 2522
สภามหาวิทยาลัย	28.249	4,304	4,535	231	5.37	1.07	152	160
สภามหาวิทยาลัยนอก	40.574	6,488	6,885	397	6.12	1.84	160	170
บางขัน	20.294	5,019	5,897	878	17.49	4.07	247	290
ทรายทองกินเหนือ	12.146	2,504	2,727	223	8.91	1.04	206	224
ทรายทองกินใต้	15.823	3,425	3,902	477	13.93	2.21	216	249
มีนบุรี	25.186	14,481	18,528	4,047	27.99	18.76	575	736
แสนแสบ	32.059	8,387	10,105	1,718	20.48	7.96	262	315
คลองสีบ	30.849	4,607	5,280	673	14.61	3.12	149	171
คลองสีบสอง	38.867	4,454	4,920	466	10.46	2.16	115	126
คู้งเหนือ	17.750	4,006	4,283	277	6.91	1.29	226	241
หนองจอก	29.992	7,398	8,119	721	9.75	3.34	247	271
โคกแฝก	22.524	5,095	6,595	1,500	29.44	6.95	226	293
กระทุ่มราย	38.132	10,199	11,539	1,340	13.14	6.21	267	303
ลำยภาชี	33.358	4,808	5,124	316	6.57	1.47	144	154
ลำยภาชี	24.789	3,777	4,276	499	13.21	2.31	152	172
คลองสองต้นนุ่น	14.297	3,500	3,990	490	14.00	2.27	245	279
คลองสามพร้าว	17.458	2,637	2,825	188	7.13	0.87	151	162
ลำปลาไหล	33.752	5,035	5,484	449	8.92	2.08	149	162
ทัพยาร	25.834	6,420	7,291	871	13.57	4.03	249	282
รวมทอง	21.695	4,459	4,698	239	5.36	1.11	206	216
สาทรบุรี	10.823	11,134	16,708	5,574	50.06	25.84	1,029	1,544
รวม	534.451	122,137	143,711	21,574	17.66	100.00	229	269

การเปลี่ยนแปลงของประชากรที่เป็นร้อยละจากจำนวนประชากรของแขวงเดิม
(Relative Change)

จากตาราง 8 และแผนภูมิ 7 สามารถจำแนกและคํักกลุ่มแขวง
ตามการเปลี่ยนแปลงคิดเป็นร้อยละของการเปลี่ยนแปลงจากปี พ.ศ. 2516 ได้ 6 กลุ่ม

กลุ่มที่ 1. แขวงที่มีการเปลี่ยนแปลงของประชากรเพิ่มขึ้น น้อยกว่า
ร้อยละ 8 ได้แก่ แขวงคลองสามประเวศ แขวงชุมทอง แขวงสามวาตะวันตก แขวง
สามวาตะวันออก แขวงลำผักชี และแขวงคูฝิ่งเหนือ

กลุ่มที่ 2. แขวงที่มีการเปลี่ยนแปลงของประชากรเพิ่มขึ้นอยู่ระหว่าง
ร้อยละ 8 - 12 ได้แก่ แขวงทรายกองดินเหนือ แขวงคลองสิบสอง แขวงหนองจอก
และแขวงลำปลาตีว

กลุ่มที่ 3. แขวงที่มีการเปลี่ยนแปลงของประชากรเพิ่มขึ้นอยู่ระหว่าง
ร้อยละ 12 - 16 ได้แก่ แขวงทรายกองดินใต้ แขวงคลองสิบ แขวงกระทุ่มราย
แขวงลำคอกยั้ง แขวงคลองสองคนนน และแขวงทัพยาว

กลุ่มที่ 4. แขวงที่มีการเปลี่ยนแปลงของประชากรเพิ่มขึ้นอยู่ระหว่าง
ร้อยละ 16 - 22 ได้แก่ แขวงบางชัน และแขวงแสนแสบ

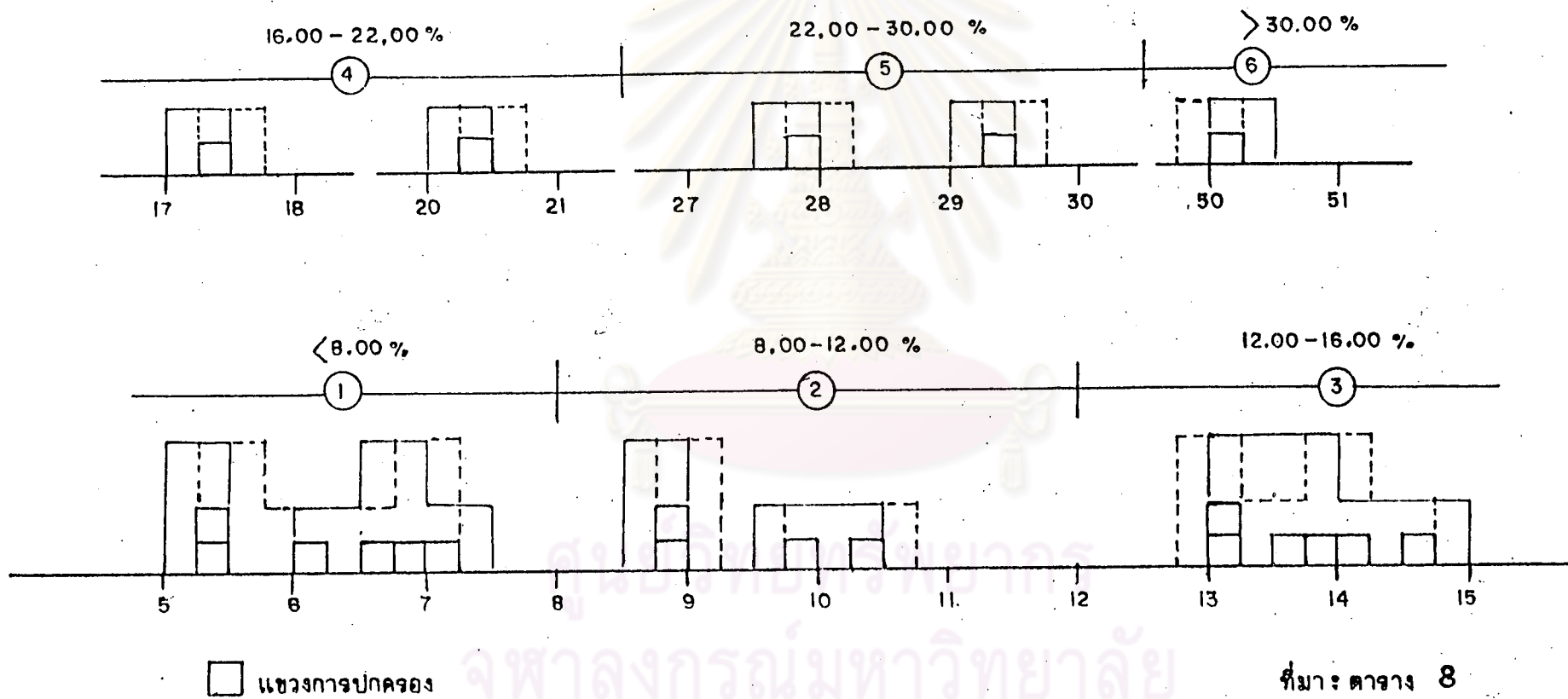
กลุ่มที่ 5. แขวงที่มีการเปลี่ยนแปลงของประชากรเพิ่มขึ้นอยู่ระหว่าง
ร้อยละ 22 - 30 ได้แก่ แขวงมีนบุรี และแขวงโคกแฝด

กลุ่มที่ 6. แขวงที่มีการเปลี่ยนแปลงของประชากรเพิ่มขึ้นมากกว่า
ร้อยละ 30 ได้แก่ แขวงลาดกระบัง

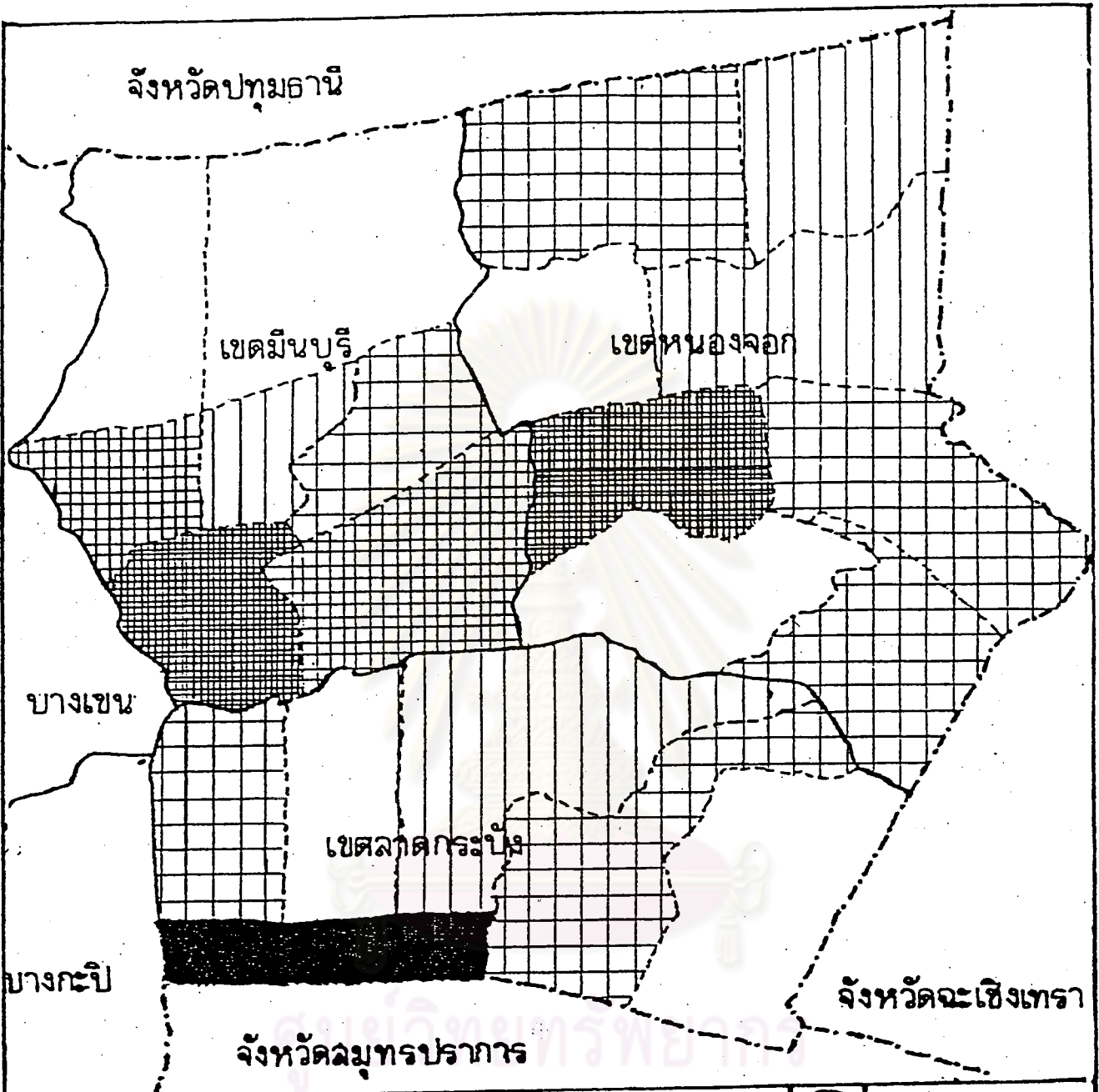
เมื่อพิจารณาแล้วจะเห็นว่า แขวงที่มีการเปลี่ยนแปลงของประชากร
เพิ่มขึ้นที่น่าสนใจ คือ แขวงลาดกระบัง แขวงมีนบุรี แขวงโคกแฝด แขวงบางชัน
และแขวงแสนแสบ ทั้งนี้เนื่องจากมีการสร้างหมู่บ้านจัดสรรขึ้นมากในแขวงลาดกระบัง
และแขวงมีนบุรี มีการขยายตัวทางคานอุตสาหกรรมในพื้นที่แขวงแสนแสบ และแขวง
บางชัน มีการเพิ่มประชากรในแขวงโคกแฝดเนื่องจากกวรคมนาคมสะดวก มีถนนเลียบ
วารี และถนนเชื่อมสัมพันธ์ ผ่านพื้นที่

แผนภูมิ 7 กลุ่มการเปลี่ยนแปลงประชากรเป็นร้อยละ พ.ศ.2516-2522

Relative Change



ที่มา: ตาราง 8









การเปลี่ยนแปลงประชากรเป็นร้อยละ

พ.ศ. 2516 - 2522



แผ่นที่ 11

	เพิ่ม < 8 %		เพิ่ม 16 - 22 %
	เพิ่ม 8 - 12 %		เพิ่ม 22 - 30 %
	เพิ่ม 12 - 16 %		เพิ่ม > 30 %

สัญลักษณ์

เขตการปกครอง

----- จังหวัด

———— เขต

----- แขวง

การเปลี่ยนแปลงประชากรรวม ร้อยละ 17.66

RELATIVE CHANGE

ดู ตาราง 8

ประกอบ

1 0 1 2 3 กม.



การเปลี่ยนแปลงของประชากรที่เป็นร้อยละจากยอดการเปลี่ยนแปลงของประชากรทั้งหมด (Absolute Change)

จากตาราง 8 และแผนภูมิ 8 สามารถจำแนกและตัดกลุ่มแขวงตามการเปลี่ยนแปลงคิดเป็นร้อยละจากการเปลี่ยนแปลงประชากรทั้งหมด ปี พ.ศ.2516-พ.ศ.2522 ได้ 6 กลุ่ม

กลุ่มที่ 1. แขวงที่มีการเปลี่ยนแปลงของประชากรจากยอดรวมประชากรเพิ่มขึ้นน้อยกว่าร้อยละ 1.6 ได้แก่ แขวงคลองสามประเวศ แขวงทรายกองดินเหนือ แขวงสามวาตะวันตก แขวงชุมทอง แขวงคูฝั่งเหนือ และแขวงลำผักชี

กลุ่มที่ 2. แขวงที่มีการเปลี่ยนแปลงของประชากรจากยอดรวมประชากรเพิ่มขึ้นอยู่ระหว่างร้อยละ 1.6 - 2.8 ได้แก่ แขวงสามวาตะวันออก แขวงลำปลาทิว แขวงคลองสิบสอง แขวงทรายกองดินใต้ แขวงคลองสองคนมน และแขวงลำคอกิ่ง

กลุ่มที่ 3. แขวงที่มีการเปลี่ยนแปลงของประชากรจากยอดรวมประชากรเพิ่มขึ้นอยู่ระหว่างร้อยละ 2.8 - 5.0 ได้แก่ แขวงคลองสิบ แขวงหนองจอก แขวงทับยาว และแขวงบางชัน

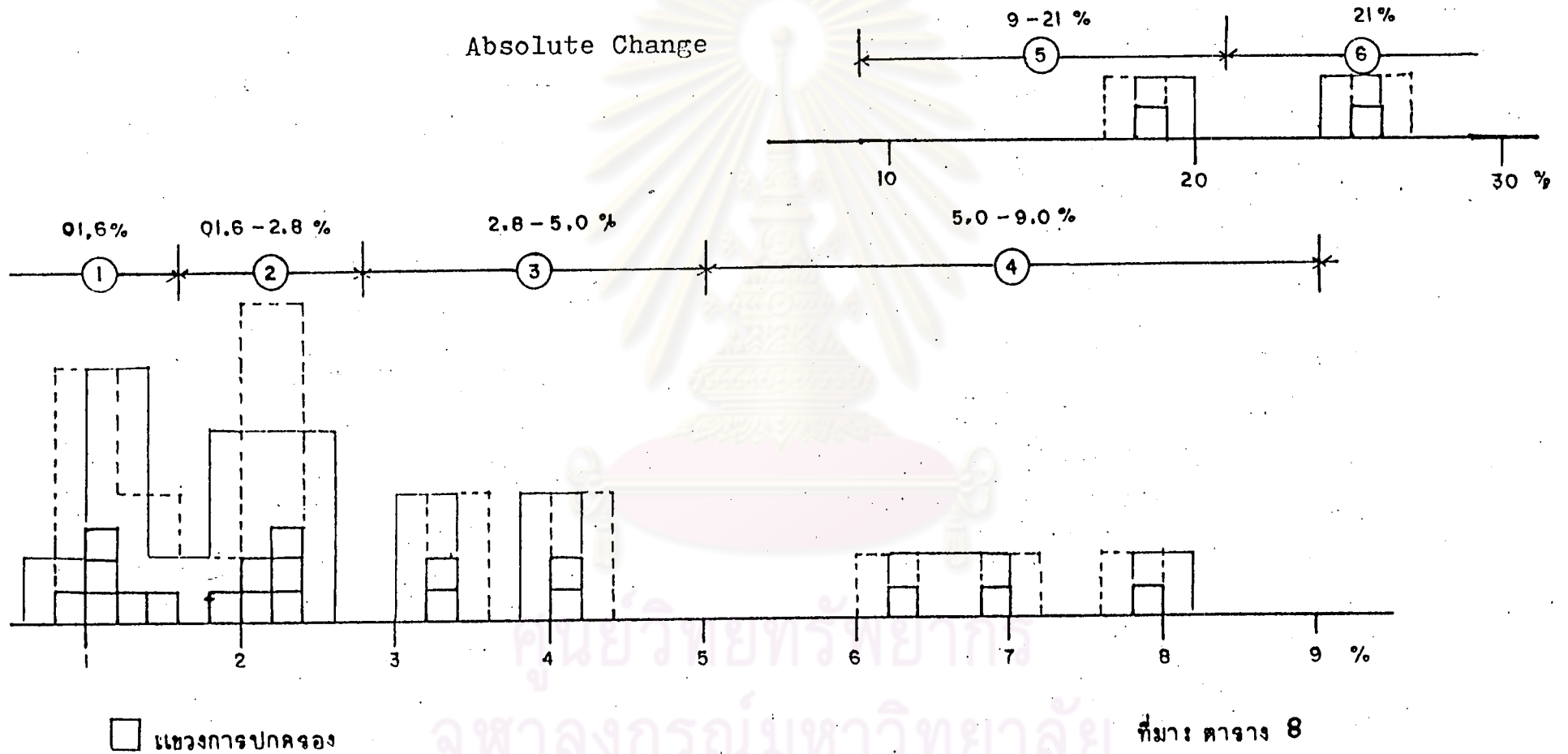
กลุ่มที่ 4. แขวงที่มีการเปลี่ยนแปลงของประชากรจากยอดรวมประชากรเพิ่มขึ้นอยู่ระหว่างร้อยละ 5.0 - 9.0 ได้แก่ แขวงกระทุ่มราย แขวงโคกแฝด และแขวงแสนแสบ

กลุ่มที่ 5. แขวงที่มีการเปลี่ยนแปลงของประชากรจากยอดรวมประชากรเพิ่มขึ้นอยู่ระหว่างร้อยละ 9 - 21 ได้แก่ แขวงมีนบุรี

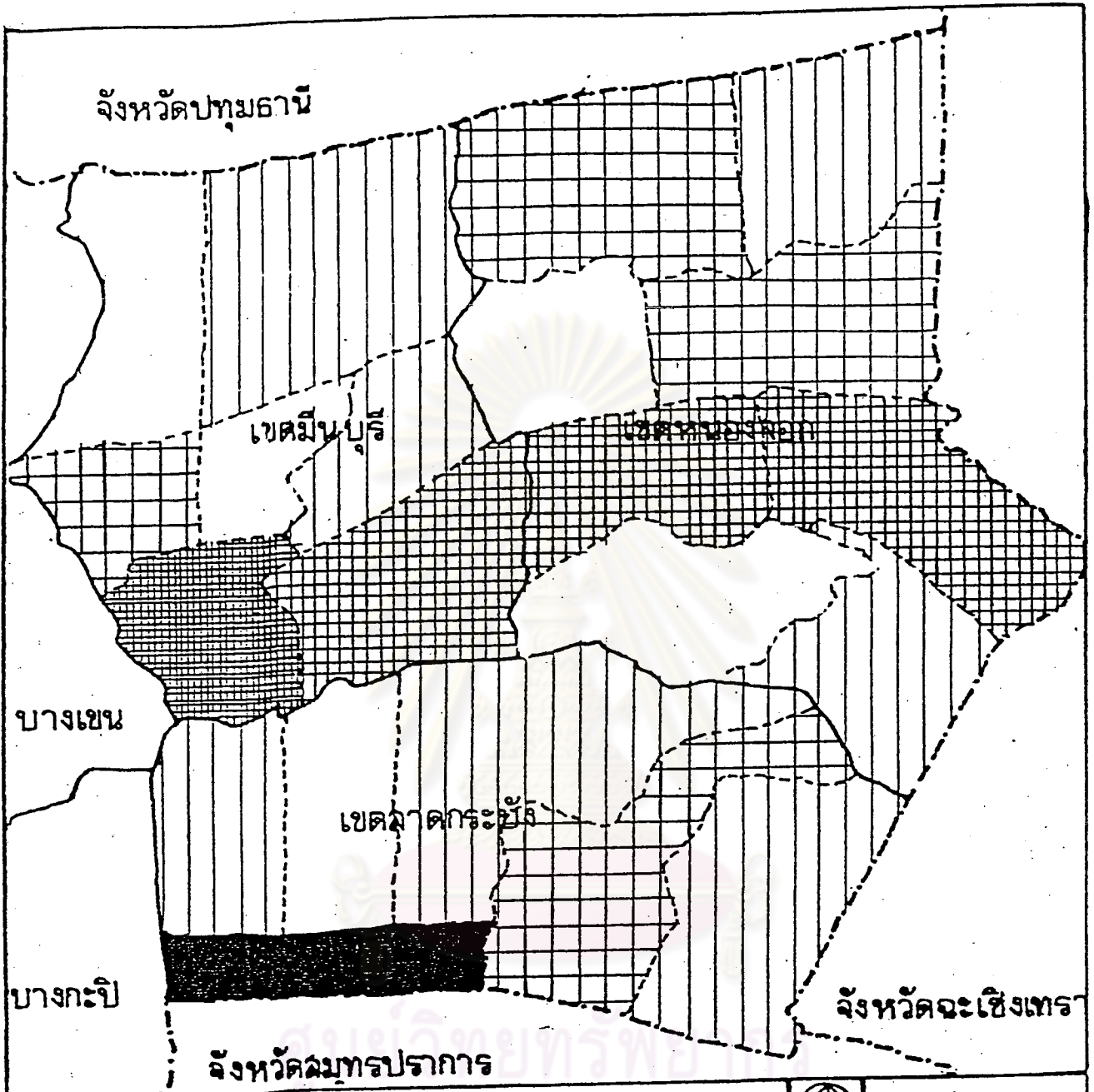
กลุ่มที่ 6. แขวงที่มีการเปลี่ยนแปลงของประชากรจากยอดรวมประชากรเพิ่มขึ้นมากกว่าร้อยละ 21 ได้แก่ แขวงลาดกระบัง

เมื่อพิจารณาแล้วจะเห็นว่า แขวงที่มีการเปลี่ยนแปลงของประชากรจากยอดรวมประชากร คือ แขวงลาดกระบัง และแขวงมีนบุรี ทั้งนี้เนื่องจากมีหมู่บ้านจัดสรร เกิดขึ้นมากในพื้นที่แขวงทั้งสองนี้อย่างมาก

แผนภูมิ 8 กลุ่มการเปลี่ยนแปลงประชากรเป็นร้อยละ พ.ศ.2516 - 2522



ศูนย์วิจัยทรัพยากร
จุฬาลงกรณ์มหาวิทยาลัย ที่มา: ตาราง 8



การเปลี่ยนแปลงประชากรเป็นร้อยละ

พ.ศ. 2516 - 2522



แผนที่ 12



เพิ่ม < 1.6 %



เพิ่ม 5.0 - 9.0 %



เพิ่ม 01.6 - 2.8 %



เพิ่ม 9.0 - 21.0 %



เพิ่ม 2.8 - 5.0 %



เพิ่ม > 21.0 %

การเปลี่ยนแปลงประชากรรวม = 100%

ABSOLUTE CHANGE

ดู ตาราง 8

ประกอบ

สัญลักษณ์

เขตการปกครอง

----- จังหวัด

———— เขต

----- แขวง

1 0 1 2 3 กม.





โรงเรียนและนักเรียน

จำนวนนักเรียนต่อประชากร เขตมโนบุรี เขตหนองจอก และเขตลาดกระบัง พ.ศ. 2516 และ พ.ศ.2522

จากตาราง ประชากรในพื้นที่ 3 เขต ในปี พ.ศ.2516 มีประชากรจำนวน 122,137 คน จะมีนักเรียนจำนวน 19,491 คน หรือคิดเป็นร้อยละ 15.96 ในปี พ.ศ.2522 มีประชากรจำนวน 143,711 คน จะมีนักเรียนจำนวน 21,224 คน หรือคิดเป็นร้อยละ 14.77

ในเขตมโนบุรี ปี พ.ศ.2516 มีประชากรจำนวน 44,608 คน มีนักเรียนจำนวน 7,191 คน หรือคิดเป็นร้อยละ 16.52 โดยแขวงบางชันจะมีจำนวนนักเรียนคิดเป็นร้อยละ 23.33 มากที่สุดในเขต รองลงมาคือ แขวงทรายกองดินใต้ แขวงสามวาตะวันออก แขวงแสนแสบ แขวงทรายกองดินเหนือ แขวงมโนบุรี และแขวงสามวาตะวันออก คิดเป็นร้อยละ 20.38 19.00 15.58 15.41 13.50 และ 13.18 ตามลำดับ

ปี พ.ศ.2522 มีจำนวนประชากร 52,579 คน มีนักเรียนจำนวน 8,247 คน หรือคิดเป็นร้อยละ 15.68 โดยแขวงบางชันมีนักเรียนคิดเป็นร้อยละ 22.84 มากที่สุดในเขต อันคัมรองลงมา คือ แขวงทรายกองดินใต้ แขวงสามวาตะวันออก แขวงแสนแสบ แขวงสามวาตะวันออก แขวงมโนบุรี และแขวงทรายกองดินเหนือ คิดเป็นร้อยละ 19.68 19.63 19.55 12.67 11.39 และ 10.38

เมื่อเทียบปี พ.ศ.2516 กับ พ.ศ.2522 จำนวนประชากรปี พ.ศ.2522 เพิ่มขึ้นจากปี พ.ศ.2516 แต่จำนวนนักเรียนลดลง จากร้อยละ 16.12 ลดลงเหลือ 15.68 แขวงบางชันยังคงมีนักเรียนจำนวนสูงสุดในเขต แขวงทรายกองดินเหนือ นักเรียนลดลงจาก ร้อยละ 15.46 ลงมาเหลือ ร้อยละ 10.38

ในเขตหนองจอก ปี พ.ศ.2516 มีประชากรจำนวน 44,344 คน มีนักเรียนจำนวน 6,627 คน คิดเป็นร้อยละ 14.94 โดยแขวงลำต้อยคิงมีจำนวนนักเรียนคิดเป็นร้อยละ 21.58 มากที่สุดในเขต อันคัมรองลงมา คือ แขวงโคกแฝด แขวงกระทุ่มราย แขวงลำน้ำชี แขวงคลองสิบสอง แขวงคูฝั่งเหนือ แขวงคลองสิบ และแขวงหนองจอก คิดเป็นร้อยละ 18.98 17.68 17.18 13.11 12.26 10.46 และ 8.91

ปี พ.ศ. 2522 มีจำนวนประชากร 50,136 คน มีนักเรียนจำนวน 7,468 คน หรือคิดเป็นร้อยละ 14.90 โดยแขวงลำคอกยติงมีจำนวนนักเรียนคิดเป็นร้อยละ 22.66 มากที่สุดในเขต อันอับรองลงมา คือ แขวงโคกแฝด แขวงลำผักชี แขวงกระทุมราย แขวงหนองจอก แขวงคลองสิบ แขวงคูฝั่งเหนือ และแขวงคลองสิบสอง คิดเป็นร้อยละ 19.62 16.26 14.25 13.06 12.77 11.49 และ 10.20 ตามลำดับ

เมื่อเทียบกับปี พ.ศ. 2516 กับ พ.ศ. 2522 จำนวนประชากรเพิ่มขึ้นจากปี พ.ศ. 2516 แต่จำนวนนักเรียนลดลง จากร้อยละ 14.94 ลดลงเหลือ 14.90 ซึ่งอาจถือได้ว่าจำนวนนักเรียนคงที่ไม่เปลี่ยนแปลง แขวงลำคอกยติงยังคงมีจำนวนนักเรียนสูงสุดในเขต แขวงโคกแฝดเป็นอันดับรอง แขวงหนองจอก เพิ่มขึ้นจากร้อยละ 8.91 เป็น 13.06 แขวงคลองสิบสอง จำนวนนักเรียนลดลงจากร้อยละ 13.11 ลงมาเหลือ ร้อยละ 10.20

ในเขตลาคกระบัง ปี พ.ศ. 2516 มีประชากรจำนวน 33,189 คน มีนักเรียนจำนวน 5,763 คน หรือคิดเป็นร้อยละ 17.10 โดยแขวงลำปลาทิว มีจำนวนนักเรียนคิดเป็นร้อยละ 21.43 มากที่สุดในเขต อันดับรองลงมา คือ แขวงชุมทอง แขวงลาคกระบัง แขวงคลองสองคนนูน แขวงทัพยาว และแขวงคลองสามประเวศ คิดเป็นร้อยละ 20.99 20.69 12.97 11.54 และ 6.02 ตามลำดับ

เมื่อเทียบกับปี พ.ศ. 2516 กับ พ.ศ. 2522 จำนวนประชากรในปี พ.ศ. 2522 เพิ่มขึ้นจากปี พ.ศ. 2516 แต่จำนวนนักเรียนลดลง จากร้อยละ 17.10 ลดลงเหลือ 13.44 แขวงลำปลาทิวยังคงมีนักเรียนเป็นจำนวนสูงสุดในเขต อันดับรองลงมาคือ แขวงชุมทอง แขวงลาคกระบัง แขวงคลองสองคนนูน แขวงทัพยาว และแขวงคลองสามประเวศ จำนวนนักเรียนในแขวง เมื่อคิดเป็นร้อยละ เทียบกับจำนวนประชากรแล้วนำมาเรียงอันดับ ปรากฏว่าอันดับที่ใดไม่เปลี่ยนแปลงในปี พ.ศ. 2516 และ พ.ศ. 2522 แสดงว่าจำนวนนักเรียนในเขตลาคกระบังมีการลดลง เป็นสัดส่วนกระจายไปทั่วทุกแขวง

ใน 3 เขตศึกษา เปรียบเทียบจำนวนนักเรียนกับประชากร ปี พ.ศ. 2516 และ พ.ศ. 2522 ประชากรปี พ.ศ. 2522 มีจำนวนเพิ่มขึ้นจาก 122,137 คน เป็น 143,711 คน และนักเรียนปี พ.ศ. 2522 มีจำนวนเพิ่มขึ้นจาก

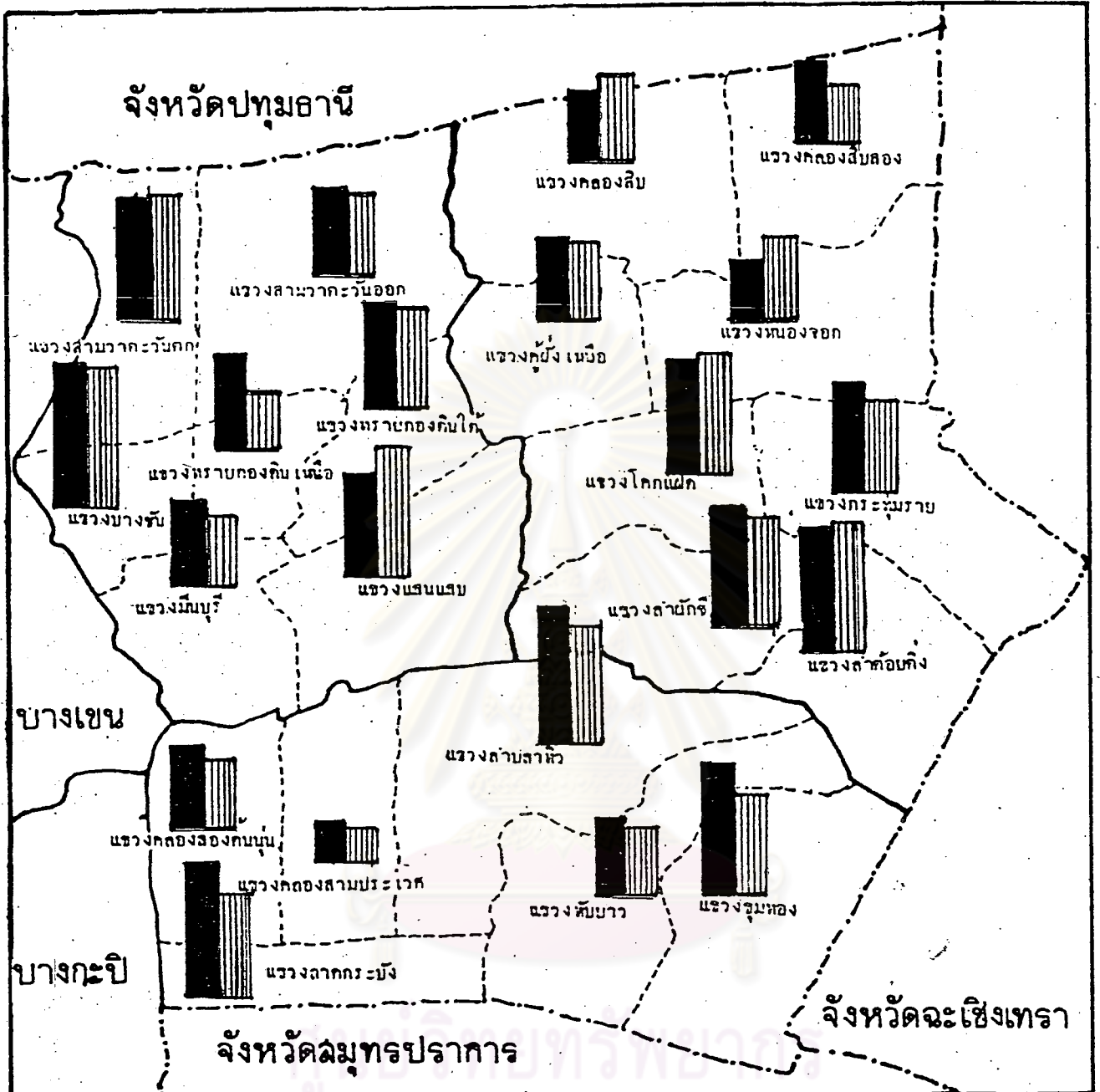
19,491 คน เพิ่มเป็น 21,244 คน แต่เมื่อศึกษาจำนวนนักเรียนเป็นอัตราส่วนร้อยละ
 กับจำนวนประชากร จำนวนนักเรียนในปี พ.ศ.2522 ลดลงจากปี พ.ศ.2516
 ปี พ.ศ.2516 มีจำนวนนักเรียน เปรียบเทียบกับจำนวนประชากรคิดเป็นร้อยละ 15.96
 ปี พ.ศ.2522 มีจำนวนนักเรียน เปรียบเทียบกับจำนวนประชากรคิดเป็นร้อยละ 14.77
 แสดงว่าจำนวนนักเรียนลดลง เมื่อศึกษานักเรียน เป็นอัตราส่วนกับประชากร



ศูนย์วิทยทรัพยากร
 จุฬาลงกรณ์มหาวิทยาลัย

ตาราง 9 จำนวนประชากร นักเรียน และนักเรียนต่อประชากร เขตมโนบุรี
เขตหนองจอก และเขตลาคกระบัง พ.ศ.2516 และพ.ศ.2522

เขต / แขวง: การปกครอง	พ.ศ.2516			พ.ศ.2522		
	ประชากร 1	นักเรียน 2	$\frac{2}{1} \times 100$	ประชากร 3	นักเรียน 4	$\frac{4}{3} \times 100$
สามวาตะวันตก	4,304	818	19.00	4,535	890	19.63
สามวาตะวันออก	6,488	855	13.18	6,885	872	12.67
บางชัน	5,019	1171	23.33	5,897	1,347	22.84
ทรายกองดินเหนือ	2,504	387	15.46	2,727	283	10.38
ทรายกองดินใต้	3,425	698	20.38	3,902	768	19.68
มโนบุรี	14,481	1,955	13.50	18,528	2,111	11.39
แสนแสบ	8,387	1,307	15.58	10,105	1,976	19.55
มโนบุรี	44,608	7,191	16.12	52,579	8,247	15.68
คลองสิบ	4,607	482	10.46	5,280	674	12.77
คลองสิบสอง	4,454	584	13.11	4,920	502	10.20
คู้งเหนือ	4,006	491	12.26	4,283	492	11.49
หนองจอก	7,398	659	8.91	8,119	1,060	13.06
โคกแฝด	5,095	967	18.98	6,595	1,294	19.62
กระทุ่มราย	10,199	1,803	17.68	11,539	1,644	14.25
ลำน้ำคิง	4,808	826	17.18	5,124	833	16.26
ลำซอຍคิง	3,777	815	21.58	4,276	969	22.66
หนองจอก	44,344	6,627	14.94	50,136	7,468	14.90
คลองสองถนน	3,500	454	12.97	3,990	443	11.10
คลองสามประเวศ	2,637	159	6.02	2,825	141	4.99
ลำปลาหัว	5,035	1,079	21.43	5,484	980	17.87
ท้ายยาว	6,420	741	11.54	7,291	751	10.30
ชุมทอง	4,459	936	20.99	4,698	720	15.33
ลาคกระบัง	11,134	2,304	20.69	16,708	2,474	14.81
ลาคกระบัง	33,185	5,673	17.10	40,996	5,509	13.44
รวมบอก 3 เขต	122,137	19,491	15.96	143,711	21,224	14.77



ร้อยละของนักเรียนต่อประชากร พ.ศ.2516 และ พ.ศ.2522



แผ่นที่ 9



- สัญลักษณ์**
- เขตการปกครอง
 - จังหวัด
 - เขต
 - แขวง



ขนาด และการกระจายตัวของนักเรียน พ.ศ.2516

จากตาราง 10 แผนภูมิ 10 และแผนที่ 13

นำเอาจำนวนนักเรียนในปี พ.ศ.2516 มาเรียงตามขนาดจากน้อยไปมาก สามารถแบ่งจำนวนนักเรียนออกเป็น 5 กลุ่ม คือ

กลุ่มที่ 1. กลุ่มโรงเรียนที่มีนักเรียนจำนวน น้อยกว่า 100 คน มีจำนวน 27 โรงเรียน คือ พื้นที่ในเขตมีนบุรี มีจำนวน 9 โรงเรียน ไคแก โรงเรียนวัดแม่ทอง โรงเรียนกลางคลองสอง โรงเรียนวัดศรีสุทโธ โรงเรียนประชารามฎรอุปถัมภ์ โรงเรียนบ้านแมนชะโค โรงเรียนสุ เหวรายางชัน โรงเรียนมิ่งขวาง โรงเรียนคลองสี และโรงเรียนบ้านเกาะ พื้นที่ในเขตหนองจอก มีจำนวน 14 โรงเรียน ไคแก โรงเรียนสุ เหวรคลองเก่า โรงเรียนสุ เหวรคลองสิบ โรงเรียนลำบุตรโพรง โรงเรียนสุ เหวรสนามกลางลำ โรงเรียนลำเจ็ย โรงเรียนหนองจอกพิทยาสรรพ์ โรงเรียนสุ เหวรอรั้ว โรงเรียนอิสลามลำไทร โรงเรียนบ้านลำคนกสวย โรงเรียนนิลราชฎรอุปถัมภ์ โรงเรียนหลวงแพ่ง โรงเรียนวัดอู่ตะเภา โรงเรียนลำผักชี และโรงเรียนคารีอุปถัมภ์ พื้นที่ในเขตลาดกระบัง มีจำนวน 5 โรงเรียน ไคแก โรงเรียนแก่งเปา โรงเรียนลำพะอง โรงเรียนแสงหิรัญวิทยา โรงเรียนประชาอุทิศ และโรงเรียน เพชรทองคำอุปถัมภ์

กลุ่มที่ 2. กลุ่มโรงเรียนที่มีนักเรียน จำนวนนักเรียนระหว่าง 100 คนถึง 170 คน มีจำนวน 21 โรงเรียน คือ พื้นที่ในเขตมีนบุรี มีจำนวน 9 โรงเรียน ไคแก โรงเรียนบ้านหนองระแหง โรงเรียนลำกระคาน โรงเรียนสุ เหวรคลองหนึ่ง โรงเรียนวัดแสนสุข โรงเรียนคลองสองต้นนุ่น โรงเรียนคลองสาม โรงเรียนศาลาคู โรงเรียนวัดใหม่ลำนากแหวก และโรงเรียนวัดทองสัมฤทธิ์ พื้นที่ใน เขตหนองจอก มีจำนวน 9 โรงเรียน ไคแก โรงเรียนสุ เหวรคลองสิบเอ็ด โรงเรียนสุ เหวรบ้านเกาะ โรงเรียนสุ เหวรใหม่ โรงเรียนสุ เหวรนาทับ โรงเรียนสามแยกท่าไช โรงเรียนสุ เหวรลำแหวก โรงเรียนวัดสังฆประชาอนุเคราะห์ โรงเรียนวัดรามฎรบำรุง โรงเรียนวัดใหม่กระทุ่มล้ม และพื้นที่ในเขตลาดกระบัง มีจำนวน 3 โรงเรียน ไคแก โรงเรียนวัดบ้านรุงรี โรงเรียนบ้านทัพยาว และโรงเรียนสุ เหวรลำนายไธ

กลุ่มที่ 3. กลุ่มโรงเรียนที่มีนักเรียน จำนวนนักเรียนระหว่าง 170 คนถึง 360 คน มีจำนวน 24 โรงเรียน คือ พื้นที่ในเขตมีนบุรี มีจำนวน 7 โรงเรียน ไค

แก่ โรงเรียนสุเทร่าสามวา โรงเรียนวัดพระสุเรนทร์ โรงเรียนสุเทร่าคลองสี โรงเรียนวัดคบบอน โรงเรียนวัดสุขใจ โรงเรียนสุเทร่าแสนแสบ และโรงเรียนวัดบำเพ็ญเหนือ พื้นที่ในเขตหนองจอก มีจำนวน 13 โรงเรียน ได้แก่ โรงเรียนวัดสีชมพู โรงเรียนวัดพระยาปลา โรงเรียนวัดแสนเกษม โรงเรียนวัดสามงาม โรงเรียนวัดใหม่เจริญราษฎร์ โรงเรียนสุเทร่าศาลาแดง โรงเรียนวัดทรัพย์สโมสร โรงเรียนบ้านเจียรคัย โรงเรียนสุเทร่าหะยีมีนา โรงเรียนบดสีรุ่งเรือง โรงเรียนศิริวังวิทยาการ โรงเรียนคลองสอง และโรงเรียนวัดลำคอกยั้ง ในพื้นที่เขตลาคกระบัง มีจำนวน 4 โรงเรียน ได้แก่ โรงเรียนวัดปากบึง โรงเรียนวัดทิพพาวาส โรงเรียนวัดมีงบัว และโรงเรียนชุมทอง

กลุ่มที่ 4. กลุ่มโรงเรียนที่มีนักเรียน จำนวนนักเรียนระหว่าง 360 คนถึง 550 คน มีจำนวน 6 โรงเรียน คือ พื้นที่ในเขตมีนบุรี มีจำนวน 3 โรงเรียน ได้แก่ โรงเรียนวัดสุทธสีสะอาด โรงเรียนวัดบัวแก้ว และโรงเรียนสุเทร่าทรายกองดิน พื้นที่ในเขตลาคกระบัง มีจำนวน 3 โรงเรียน ได้แก่ โรงเรียนวัดสุทธธาโกชน โรงเรียนวัดราชโกษา และโรงเรียนวัดสังฆราชา

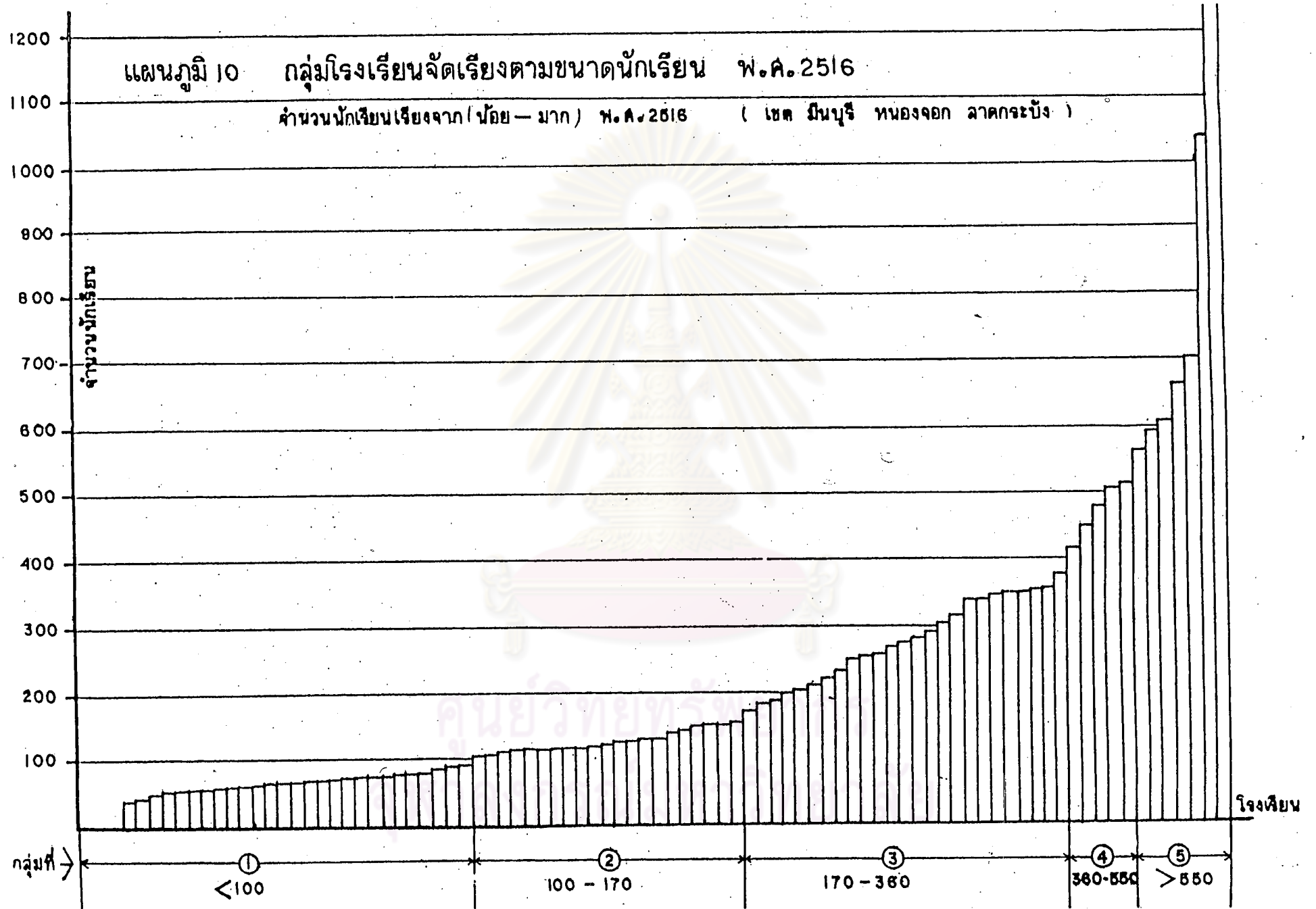
กลุ่มที่ 5. กลุ่มโรงเรียนที่มีนักเรียน จำนวนนักเรียนมากกว่า 550 คน มีจำนวน 7 โรงเรียน คือ พื้นที่ในเขตมีนบุรี มีจำนวน 2 โรงเรียน ได้แก่ โรงเรียนบางชัน และโรงเรียนมีนบุรี พื้นที่ในเขตหนองจอก มีจำนวน 1 โรงเรียน ได้แก่ โรงเรียนกักคีนร เศรษฐ พื้นที่ในเขตลาคกระบัง มีจำนวน 3 โรงเรียน ได้แก่ โรงเรียนวัดลานบุญ โรงเรียนวัดลาคกระบัง และโรงเรียนวัดปลุกศรัทธา

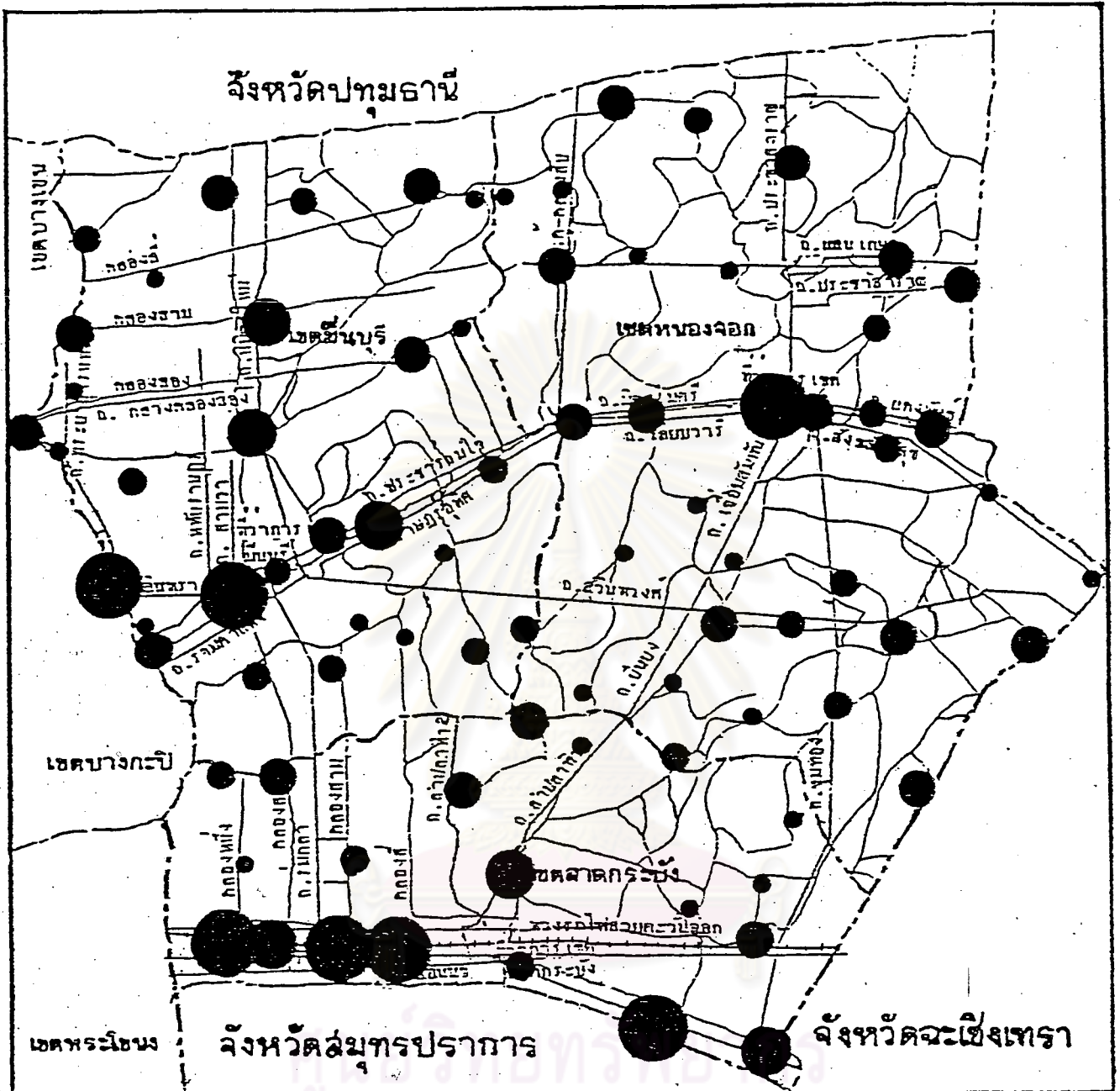
โรงเรียนที่มีขนาดนักเรียนมากกว่า 360 คน จะอยู่ในบริเวณแนวถนนเส้นทางคมนาคมหลักของเขต ดังจะเห็นได้จากแผนที่ ในพื้นที่เขตมีนบุรี โรงเรียนวัดสุทธสีสะอาด โรงเรียนวัดบัวแก้ว อยู่ใกล้ถนนรามอินทรา โรงเรียนสุเทร่าทรายกองดิน อยู่ใกล้ถนนราษฎร์อุทิศ ในพื้นที่เขตหนองจอก โรงเรียนที่มีนักเรียนจำนวนมาก จะอยู่ใกล้ถนนเส้นทางคมนาคมหลักเช่นกัน โรงเรียนกักคีนร เศรษฐ อยู่ใกล้ถนนทางแยกถนนเชื่อมสัมพันธ์ ถนนมิตรไมตรี ถนนประชาสำราญ ถนนสังฆสันติสุข ในพื้นที่เขตลาคกระบังก็มีลักษณะ เช่นเดียวกับ เขตมีนบุรีและเขตหนองจอก โรงเรียนวัดลานบุญ โรงเรียนวัดสังฆราชา โรงเรียนลาคกระบัง และโรงเรียนวัดปลุกศรัทธา อยู่ใกล้ถนนชอยออนนุช และโรงเรียนที่มีจำนวนนักเรียนน้อย จะอยู่ในพื้นที่เกษตรกรรม ไม่มีถนน

บ้าน และส่วนใหญ่จะอยู่ไกลคล่อง เช่นในพื้นที่เขตมีนบุรี ไค้แก โรงเรียนประชารามฎร์
 ุปถัมภ์ โรงเรียนบ้านแบนชะโค โรงเรียนบึงขวาง พื้นที่เขตหนองจอก ไค้แกโรงเรียน
 สุเทราอีร์ว โรงเรียนคารีอุปถัมภ์ โรงเรียนอิสลามลำไทร พื้นที่เขตลาคกระบั้ง ไค้แก
 โรงเรียนแดงเป่า โรงเรียนเพชรทองคำอุปถัมภ์ โรงเรียนประชาอุทิศ เป็นคน



ศูนย์วิทยทรัพยากร
 จุฬาลงกรณ์มหาวิทยาลัย

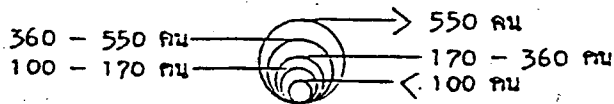




ขนาด และการกระจายตัวของนักเรียน พ.ศ. 2516



แผนที่ 13



สัญลักษณ์

- จังหวัด
- เขต
- ทางรถไฟ
- ถนน
- คลอง

1 0 1 2 3 4 5 กม.

5, 13 รหัสโรงเรียน

ขนาด และการกระจายตัวของนักเรียน พ.ศ.2522

จากตาราง 10 แผนภูมิ 11 และแผนที่ 14

นำเอาจำนวนนักเรียนในปี พ.ศ.2522 มาเรียงตามขนาดจากน้อยไปมาก สามารถแบ่งจำนวนนักเรียนออกเป็น 5 กลุ่ม คือ

กลุ่มที่ 1. กลุ่มโรงเรียนที่มีนักเรียนจำนวน น้อยกว่า 100 คน มีจำนวน 12 โรงเรียน คือ พื้นที่ในเขตมีนบุรี มีจำนวน 2 โรงเรียน ไคแก่ โรงเรียนกลางคลองสอง และโรงเรียนวัดศรีสุก พื้นที่ในเขตหนองจอก มีจำนวน 6 โรงเรียน ไคแก่ โรงเรียนสุ เหวากลางลียบ โรงเรียนลำบุหรืพวง โรงเรียนสุ เหวาอีร์วิ โรงเรียนนิลราชฤกษ์อุปถัมภ์ โรงเรียนวัดกอกะเกา และโรงเรียนลำผักชี พื้นที่ในเขตลาดกระบัง มีจำนวน 4 โรงเรียน ไคแก่ โรงเรียนแคงเป่า โรงเรียนแสงหิรัญวิทยา โรงเรียนประชาอุทิศ และโรงเรียนเพชรทองคำอุปถัมภ์

กลุ่มที่ 2. กลุ่มโรงเรียนที่มีนักเรียน จำนวนนักเรียนระหว่าง 100 คนถึง 200 คน มีจำนวน 31 โรงเรียน คือ พื้นที่ในเขตมีนบุรี มีจำนวน 12 โรงเรียน ไคแก่ โรงเรียนบ้านหนองระแหง โรงเรียนวัดบ้านทอง โรงเรียนลำกระคาน โรงเรียนประชาราชฤกษ์อุปถัมภ์ โรงเรียนสุ เหวากลางหนึ่ง โรงเรียนขกนแมนชะโค โรงเรียนวัดแสนสุข โรงเรียนสุ เหวาบางชัน โรงเรียนมิ่งขวาง โรงเรียนคลองสี่ โรงเรียนบ้านเกาะ และโรงเรียนวัดทองสัมฤทธิ์ พื้นที่ในเขตหนองจอก มีจำนวน 15 โรงเรียน ไคแก่ โรงเรียนสุ เหวากลางเกา โรงเรียนสุ เหวากลางลียบเอ็ด โรงเรียนสุ เหวาสนามกลางลำ โรงเรียนลำเจ็ย โรงเรียนสุ เหวาใหม่ โรงเรียนสุ เหวานาคัย โรงเรียนอิสลามลำไทร โรงเรียนบ้านลำคนกลวย โรงเรียนสามแยกท่าไข่ โรงเรียนหลวงแพ่ง โรงเรียนสุ เหวาลำแขก โรงเรียนวัดสังฆประชาสรรค์ โรงเรียนคำร้ออุปถัมภ์ โรงเรียนวัดราชฤกษ์บำรุง โรงเรียนวัดใหม่กระหม่อม พื้นที่ในเขตลาดกระบัง มีจำนวน 4 โรงเรียน ไคแก่ โรงเรียนสุ เหวาลำนายโส โรงเรียนวัดบำรุงวัน โรงเรียนลำพะอง และโรงเรียนบ้านทับยาว

กลุ่มที่ 3. กลุ่มโรงเรียนที่มีนักเรียน จำนวนนักเรียนระหว่าง 200 คนถึง 300 คน มีจำนวน 23 โรงเรียน คือ พื้นที่ในเขตมีนบุรี มีจำนวน 8 โรงเรียน ไคแก่ โรงเรียนสุ เหวาสามวา โรงเรียนวัดพระสุ เหวาทร โรงเรียนสุ เหวากลางสี่ โรงเรียนวัดบัวแก้ว โรงเรียนวัดสุโขใจ โรงเรียนวัดคลองสองคนบุ่น โรงเรียนคลอง



สาม และโรงเรียนวัดใหม่ล้านกแขวก พื้นที่ในเขตหนองจอก มีจำนวน ๓๑ โรงเรียน
โคกแก่ง โรงเรียนวัดสี่ชมพู โรงเรียนวัดพระยาปลา โรงเรียนวัดสามงาม โรงเรียนวัด
แสนเกษม โรงเรียนวัดใหม่เจริญราษฎร์ โรงเรียนสุเทรวานเกาะ โรงเรียนหนอง
จอกพิทยานุสรณ์ โรงเรียนสุเทรวาสาลาแก่ง โรงเรียนผลสี่รุ่งเรือง โรงเรียนศิริวัง-
วิทยาการ และโรงเรียนคลองสอง พื้นที่ในเขตลาคกระบัง มีจำนวน 4 โรงเรียน
โคกแก่ง โรงเรียนวัดปากบึง โรงเรียนวัดทิพพาวาส โรงเรียนวัดบึงบัว และโรงเรียน
ชุมทอง

กลุ่มที่ 4. กลุ่มโรงเรียนที่มีนักเรียน จำนวนนักเรียนระหว่าง 300
คนถึง 500 คน มีจำนวน 12 โรงเรียน คือ พื้นที่ในเขตมีนบุรี มีจำนวน 5 โรงเรียน
โคกแก่ง โรงเรียนวัดสุทธสีสะอาค โรงเรียนวัดคบอน โรงเรียนสุเทรวาสแสนแสน โรงเรียน-
เรียนวัดป่าเพ็ญเหนือ และโรงเรียนศาลาคู พื้นที่ในเขตหนองจอก มีจำนวน 4 โรง-
เรียน โคกแก่ง โรงเรียนวัดทรัพย์สโมสร โรงเรียนบานเจียรกัมป์ โรงเรียนสุเทรวาหะยี่
มินา และโรงเรียนวัดลำคอกยคิง พื้นที่ในเขตลาคกระบัง มีจำนวน 3 โรงเรียน โค
กแก่ง โรงเรียนวัดสุทธธาโกชน โรงเรียนวัดราชโกษา และโรงเรียนวัดสังฆราชา

กลุ่มที่ 5. กลุ่มโรงเรียนที่มีนักเรียน จำนวนนักเรียนมากกว่า 500 คน
มีจำนวน 8 โรงเรียน คือ พื้นที่ในเขตมีนบุรี มีจำนวน 3 โรงเรียน โคกแก่ง โรงเรียน
บางชัน โรงเรียนมีนบุรี และโรงเรียนสุเทรวาทรายกอกคิน พื้นที่ในเขตหนองจอก มี
จำนวน 1 โรงเรียน โคกแก่ง โรงเรียนภักคินร เศรษฐ พื้นที่ในเขตลาคกระบัง มีจำนวน
4 โรงเรียน โคกแก่ง โรงเรียนวัดพลมานีย์ โรงเรียนวัดลานบุญ โรงเรียนวัดลาคกระ
บัง และโรงเรียนวัดปลุกศรีธธา

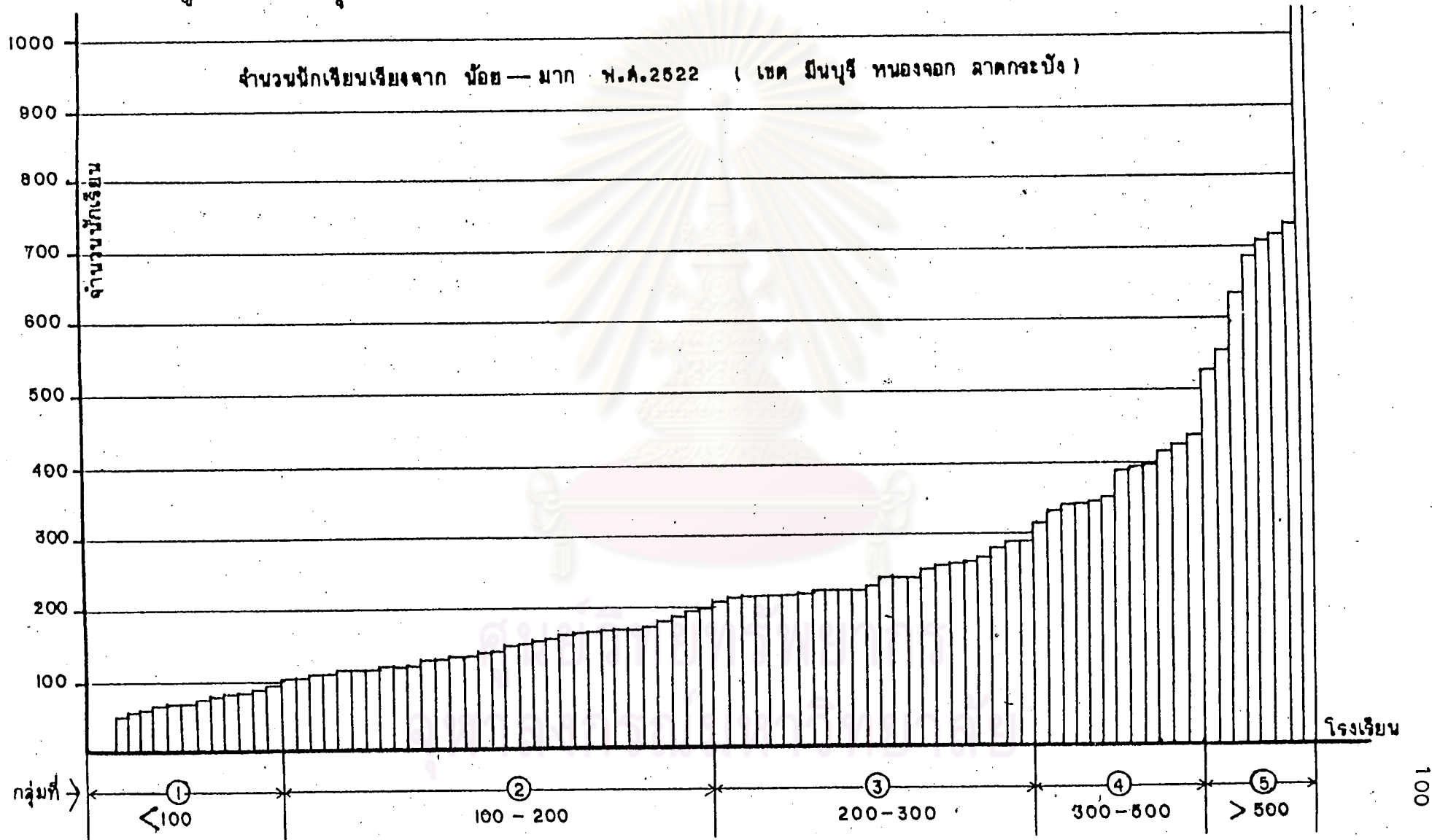
โรงเรียนที่มีขนาดนักเรียนมากกว่า 300 คน จะอยู่ในบริเวณแนวถนน
เส้นทางคมนาคมหลักของเขต จึงจะเห็นได้จากแผนที่ ในเขตพื้นที่มีนบุรี โรง
เรียนวัดสุทธสีสะอาค อยู่ใกล้ถนนนิมิตรใหม่ ซึ่งเป็นถนนสายหลัก เชื่อมเขตมีนบุรีกับจิง
วัดพุทธธานี โรงเรียนบางชัน อยู่ใกล้ถนนรามอินทรา โรงเรียนมีนบุรี โรงเรียนสุ
เทรวาสแสนแสน โรงเรียนสุเทรวาทรายกอกคิน โรงเรียนศาลาคู อยู่ใกล้ถนนราษฎร์
อุทิศ ในพื้นที่เขตหนองจอก โรงเรียนวัดทรัพย์สโมสร โรงเรียนบานเจียรกัมป์ โรง
เรียนภักคินร เศรษฐ โรงเรียนสุเทรวาหะยี่มินา อยู่ใกล้ถนนนิมิตรไมตรี และถนนสังฆ-
สันคิสุข ในพื้นที่เขตลาคกระบัง โรงเรียนวัดลานบุญ โรงเรียนวัดสังฆราชา โรงเรียน

วัดลาดกระบัง และโรงเรียนปลุกศรัทธา อยู่ใกล้ถนนซอยอ่อนนุช และโรงเรียนที่มีจำนวนนักเรียนน้อย จะอยู่ในพื้นที่เกษตรกรรม ไม่มีถนนผ่าน และส่วนใหญ่อยู่ใกล้คลอง เช่น โรงเรียนกลางคลองสอง โรงเรียนวัดศรีสุก ในเขตพื้นที่มีนบุรี โรงเรียนลำทุ่ยพวง โรงเรียนสุเหร่าอิ้ว โรงเรียนวัดอุทะเกา ในเขตพื้นที่หนองจอก โรงเรียนแก่งเปา โรงเรียนประชาอุทิศ ในพื้นที่เขตลาดกระบัง เป็นต้น



ศูนย์วิทยทรัพยากร
จุฬาลงกรณ์มหาวิทยาลัย

แผนภูมิ II กลุ่มโรงเรียนจัดเรียงตามขนาดนักเรียน พ.ศ.2522



การเปลี่ยนแปลงนักเรียนจากยอดรวมของการเปลี่ยนแปลง (Absolute Change)
พ.ศ. 2516-พ.ศ. 2522

จากตาราง 10 แผนภูมิ 12 และแผนที่ 15

จำนวนนักเรียนมีการเปลี่ยนแปลงอยู่ 2 ลักษณะใหญ่ คือ จำนวนนักเรียน
ลดลง และจำนวนนักเรียนเพิ่มขึ้น ซึ่งแบ่งออกเป็น 6 กลุ่ม คือ

กลุ่มที่ 1. กลุ่มโรงเรียนที่มีการเปลี่ยนแปลงจำนวนนักเรียนลดลงมาก
กว่าร้อยละ 5 มีอยู่จำนวน 8 โรงเรียน คือ พื้นที่เขตมีนบุรี มีจำนวน 4 โรงเรียน
ไคแก้ว โรงเรียนวัดสุทัศนสุระอาศรม โรงเรียนวัดบัวแก้ว โรงเรียนวัดสุจริต และโรงเรียน
มีนบุรี พื้นที่เขตหนองจอก มีจำนวน 2 โรงเรียน ไคแก้ว โรงเรียนภักดีนิรมล เศรษฐ และ
โรงเรียนศิริวังวิทยาการ พื้นที่เขตลาดกระบัง มีจำนวน 2 โรงเรียน ไคแก้ว โรงเรียน
ชุมทอง และโรงเรียนวัดราชโกลษา

กลุ่มที่ 2. กลุ่มโรงเรียนที่มีการเปลี่ยนแปลงจำนวนนักเรียนอยู่ระหว่าง
ลดลงร้อยละ 5 ถึงเพิ่มขึ้นร้อยละ 0.4 มีอยู่จำนวน 20 โรงเรียน คือพื้นที่เขตมีนบุรี
มีจำนวน 3 โรงเรียน ไคแก้ว โรงเรียนกลางคลองสอง โรงเรียนบางชัน และโรงเรียน
วัดพระสุเรนทร์ พื้นที่เขตหนองจอก มีจำนวน 7 โรงเรียน ไคแก้ว โรงเรียนสุ-
เหร่าใหม่ โรงเรียนลำผักชี โรงเรียนวัดสังฆประชาอนุสรณ์ โรงเรียนผลสี่รุ่งเรือง
โรงเรียนวัดแสนเกษม โรงเรียนวัดสามงาม และโรงเรียนวัดพระยาปลา พื้นที่เขต
ลาดกระบัง มีจำนวน 10 โรงเรียน ไคแก้ว โรงเรียนบ้านทับยาว โรงเรียนวัดพลมา
นี้อยู่ โรงเรียนวัดสังฆราชา โรงเรียนประชาอุทิศ โรงเรียนวัดบำรุงรื่น โรงเรียนเทพ
พาวาส โรงเรียนวัดปลุกศรีพิศา โรงเรียนวัดปากมิ่ง โรงเรียนวัดมิ่งบัว และโรงเรียน
วัดสุทธาโกชน

กลุ่มที่ 3. กลุ่มโรงเรียนที่มีการเปลี่ยนแปลงจำนวนนักเรียนเพิ่มขึ้น
ร้อยละ 0.4 ถึง 1.0 มีอยู่จำนวน 16 โรงเรียน คือ พื้นที่เขตมีนบุรี มีจำนวน 3
โรงเรียน ไคแก้ว โรงเรียนสุเหร่าคลองสี่ โรงเรียนวัดศรีสุทโธ โรงเรียนบ้านหนองระ
แหง พื้นที่เขตหนองจอก มีจำนวน 8 โรงเรียน ไคแก้ว โรงเรียนลำพะอง โรงเรียน
วัดใหม่กระทุ่มล้ม โรงเรียนวัดอู่ตะเภา โรงเรียนนิลราชบุรีอุปถัมภ์ โรงเรียนลำเจ็ย
โรงเรียนสุเหร่าอีร้า โรงเรียนลำพูนศรีพวง และโรงเรียนวัดใหม่เจริญราษฎร์ พื้นที่
เขตลาดกระบัง มีจำนวน 5 โรงเรียน ไคแก้ว โรงเรียนเพชรทองคำอุปถัมภ์ โรงเรียน-

เรียนแสงหิรัญวิทยา โรงเรียนวัดแม่ทอง โรงเรียนแดง เป้า และโรงเรียนสุเทร่า
ลำนายไธ

กลุ่มที่ 4. กลุ่มโรงเรียนที่มีการเปลี่ยนแปลงจำนวนนักเรียนเพิ่มขึ้น
ร้อยละ 1.1 ถึง 1.9 มีจำนวน 24 โรงเรียน คือ พื้นที่เขตเมืองบุรี มีจำนวน 7 โรงเรียน
โรงเรียน ไคแก โรงเรียนเมืองขวาง โรงเรียนลำกระดาน โรงเรียนสุเทร่าทรายทองคิน
โรงเรียนวัดทองสัมฤทธิ์ โรงเรียนคลองสองคนขุน โรงเรียนวัดแสนสุข และโรงเรียน
บ้านแบนชะโค พื้นที่เขตหนองจอก มีจำนวน 17 โรงเรียน ไคแก โรงเรียนสุเทร่า
ลำแขก โรงเรียนบ้านเจียรคัมป์ โรงเรียนสุเทร่าคลองสิบเอ็ด โรงเรียนสามแยกท่าไข
โรงเรียนวัดลำตอยคิง โรงเรียนคารีอุปถัมภ์ โรงเรียนสุเทร่าหะยัมิษา โรงเรียนอิส
ลามลำไทร โรงเรียนคลองสอง โรงเรียนวัดราษฎร์บำรุง โรงเรียนหลวงแพ่ง โรงเรียน
สุเทร่าศาลาแดง โรงเรียนสุเทร่าคลองสิบ โรงเรียนวัดสีชมพู โรงเรียนสุเทร่า
คลองเก่า โรงเรียนประชาราษฎร์อุปถัมภ์ และโรงเรียนสุเทร่าสนามกลางลำ เขต
ลาคกระบังไม่มีการเพิ่มนักเรียนในกลุ่มที่ 4 นี้

กลุ่มที่ 5. กลุ่มโรงเรียนที่มีการเปลี่ยนแปลงจำนวนนักเรียนเพิ่มขึ้น
ร้อยละ 2 ถึง 3.5 มีจำนวน 13 โรงเรียน คือ พื้นที่เขตเมืองบุรี มีจำนวน 8 โรงเรียน
ไคแก โรงเรียนสุเทร่าบางชัน โรงเรียนคลองสี โรงเรียนวัดจำเริญเหนือ โรงเรียน
สุเทร่าคลองหมิง โรงเรียนวัดใหม่ลำนากแขวก โรงเรียนสุเทร่าสามวา โรงเรียนวัด
คูบอน และโรงเรียนบ้านเกาะ พื้นที่เขตหนองจอก มีจำนวน 4 โรงเรียน ไคแก โรงเรียน
สุเทร่าบ้านเกาะ โรงเรียนสุเทร่านาคัมป์ โรงเรียนบ้านลำต้นกล้วย และโรงเรียน
วัดทรัพย์สโมสร พื้นที่เขตลาคกระบัง มีจำนวน 1 โรงเรียน ไคแก โรงเรียนวัดลาค
กระบัง

กลุ่มที่ 6. กลุ่มโรงเรียนที่มีการเปลี่ยนแปลงจำนวนนักเรียนเพิ่มขึ้น
มากกว่าร้อยละ 3.5 มีจำนวน 5 โรงเรียน คือ พื้นที่เขตเมืองบุรี มีจำนวน 3 โรงเรียน
ไคแก โรงเรียนศาลาคู โรงเรียนคลองสาม และโรงเรียนสุเทร่าแสนแสบ พื้นที่เขต
หนองจอก มีจำนวน 1 โรงเรียน ไคแก โรงเรียนหนองจอกพิทยานุสรณ์ พื้นที่เขตลาค
กระบัง มีจำนวน 1 โรงเรียน ไคแก โรงเรียนวัดลานบุญ

จากกลุ่มโรงเรียน 6 กลุ่ม ทั้งหมดมี 86 โรงเรียน แบ่งออกเป็นโรงเรียน
ที่มีการเปลี่ยนแปลงจำนวนนักเรียนเพิ่มขึ้น 21 โรงเรียน โรงเรียนที่จำนวนนัก-

เรียนคงเดิมไม่เปลี่ยนแปลง 2 โรงเรียน และโรงเรียนที่มีจำนวนนักเรียนเปลี่ยนแปลง
ลดลง 23 โรงเรียน

พื้นที่ที่มีการเปลี่ยนแปลง อยู่ 2 ลักษณะ คือ

ก. พื้นที่ที่มีการเปลี่ยนแปลงจำนวนนักเรียนเพิ่มขึ้น (Active Area)
พื้นที่ที่มีศักยภาพสูงในการเปลี่ยนแปลงจำนวนนักเรียน อยู่ในเขตพื้นที่เส้นทางถนนสาย
หลักผ่าน คือ บิร เวณถนนรามอินทรา ถนนประชาร่วมใจ ถนนราษฎร์อุทิศ ถนนสุวินท-
วงศ์ ซึ่งอยู่ในเขตมีนบุรี ถนนมิตรไมตรี ถนนเลียบวารี ถนนสังข์สันศิสุข ถนนสุวินทวงศ์
ซึ่งอยู่ในเขตหนองจอก และถนนชอยออนนุช ในเขตลาคกระบัง ถนนเหล่านี้เป็นถนน
สายหลัก และเป็นเส้นทางหลักในการคมนาคมระหว่างเขต กิ่งนั้นอาจกล่าวได้ว่า
การเปลี่ยนแปลงจำนวนนักเรียนและพื้นที่ที่มีศักยภาพสูง จะอยู่ตามเส้นแนวถนน หรือ
อยู่ใกล้เคียงแนวถนน (Street Ribbon)

ข. พื้นที่ที่มีการเปลี่ยนแปลงจำนวนนักเรียนลดลง (Passive Area)
พื้นที่เกษตรกรรม ที่พักอาศัยเบาบาง ที่ว่าง ทุ่งนา สวน และไม่มีถนนสายหลักผ่าน
จำนวนนักเรียนจะลดลง จะเห็นได้ชัดในพื้นที่แขวงลำปลาทิว แขวงทับยาว และแขวง
หมทอง ในเขตลาคกระบัง และแขวงคลองสิบสอง ในเขตหนองจอก

การเปลี่ยนแปลงจำนวนนักเรียนจากยอดรวมของการเปลี่ยนแปลง

พื้นที่เขตมีนบุรี มีอัตราการเพิ่มของนักเรียนร้อยละ 2.7

พื้นที่เขตหนองจอก มีอัตราการเพิ่มของนักเรียนร้อยละ 2.01

พื้นที่เขตลาคกระบัง มีอัตราการลดของนักเรียนร้อยละ 0.5

รวมพื้นที่ 3 เขต มีอัตราการเพิ่มของนักเรียนร้อยละ 1.4

จุฬาลงกรณ์มหาวิทยาลัย

เขตการปกครอง	รหัส ร.ร	ชื่อโรงเรียน	จำนวนประชากร		บัณฑิต/ประชากร		ทองเรียน		ครู		บ.ร/ครู		บ.ร/ทอง		การเปลี่ยนแปลง		อัตราเพิ่ม	ค่าประมาณ น.ร		
			2516	2522	2516	2522	2516	2522	2516	2522	2516	2522	2516	2522	จำนวน	%		2527	2532	
			1	2	3	4	5 =3/1	6 =4/2	7	8	9	10	11 -3/9	12 -4/10	13 -3/7	14 -4/8		15 -4-3	16	17
เขตเมืองบุรี สามวาตะวันออก	1	บ้านหนองระแหง			131	155			5	6	5	11	26	10	26	26	24	0.7		
	2	สุเหร่าสามวา			192	264			7	11	8	23	24	11	27	24	72	2.2		
	3	วัดบ้านทอง			86	102			4	6	5	10	17	10	22	17	16	0.5		
	4	วัดพระสุเรนทร์			334	290			14	12	12	20	28	15	24	24	-44	-2.8		
	5	กลางคดของสอง			75	79			4	6	5	9	15	9	19	13	4	0.1		
		รวม	4304	4535	818	890	19.0	19.6	34	41	35	73	23	12	24	22			955	1024
สามวาตะวันออก	6	ลำกระดาน			120	176			4	6	5	10	24	18	30	29	56	1.7		
	7	สุเหร่าคลองสี่			181	210			6	10	6	16	30	13	30	21	29	0.9		
	8	วัดศรีสุก			45	73			4	6	4	9	11	8	11	12	28	0.8		
	9	วัดสุทนต์ธอาก			509	413			20	14	18	30	28	14	25	30	-96	-6.1		
		รวม	6488	6885	855	872	13.2	12.7	34	36	33	65	26	13	25	24			886	901
บางชัน	10	วัดคูบอน			272	340			8	14	9	21	30	16	34	24	68	2.1		
	11	ประชาราษฎร์อุปถัมภ์			84	120			4	6	5	10	17	12	21	20	36	1.1		
	12	สุเหร่าคดของหนึ่ง			112	197			4	7	5	14	22	14	28	28	85	2.6		
	13	บางชัน			703	690			20	21	21	33	34	21	35	33	-13	-0.8		
		รวม	5019	5897	1171	1347	23.3	22.8	36	48	40	78	29	17	33	28			1514	1701
ทรราชทองถิ่นเหนือ	14	วัดบัวแก้ว			387	283			13	12	14	20	28	14	30	24	-104	-6.6		
		รวม	2504	2727	387	283	15.4	10.4	13	12	14	20	28	14	30	24			218	168
ทรราชทองถิ่นใต้	15	วัดสุโข			356	259			14	8	15	22	24	12	25	32	-97	-6.2		
	16	บ้านพุ่มชะโค			72	117			4	6	5	11	14	11	18	20	45	1.4		
	17	สุเหร่าแสนแสบ			270	392			10	14	10	21	27	19	25	32	122	3.7		
		รวม	3425	3902	698	768	20.4	19.7	28	28	30	54	23	14	25	27			832	901

เขตการปกครอง	รหัส ร.ร	ชื่อโรงเรียน	จำนวนประชากร		จำนวนนักเรียน		นร./ประชากร		ห้องเรียน		ครู		น.ร./ครู		น.ร./ห้อง		การเปลี่ยนแปลง น.ร.		อัตรา เพิ่ม	ค่าคงที่ น.ร.			
			2516	2522	2516	2522	2516	2522	2516	2522	2516	2522	2516	2522	2516	2522	จำนวน	%		2527	2532		
			1	2	3	4	5 =3/1	6 =4/2	7	8	9	10	11 =3/9	12 =4/10	13 =3/7	14 =4/8	15 =4-3	16		17	18	19	
มีนบุรี	18	วัดแสนสุข			102	147			4	6	5	11	20	13	26	25	45	1.4					
	19	มีนบุรี			1359	1229			34	41	36	64	38	19	40	30	130	-8.3					
	20	สุเหร่าบางชัน			89	196			4	7	5	9	18	22	22	28	107	3.2					
	21	วัดท่าเตียนเหนือ			253	338			10	12	11	22	23	15	25	28	85	2.6					
	22	คลองสองต้นนุ่น			152	201			6	7	5	11	30	18	18	25	49	1.5					
		รวม		14481	18528	1955	2111	13.5	11.4	58	73	62	117	32	18	34	29				2250	2399	
	แสนสุข	23	คลองสาม			168	291			6	10	6	20	28	15	20	29	123	3.7				
		24	บึงขวาง			77	132			4	6	4	9	19	15	19	22	55	1.7				
		25	คลองสี่			90	182			4	8	5	11	18	17	23	23	92	2.0				
		26	สุเหร่าทรวงอกกิน			485	538			14	19	15	30	32	18	35	28	53	1.6				
		27	บ้านเกาะ			85	150			4	6	5	7	17	21	21	25	65	2.0				
		28	ตลาดก			165	315			5	12	6	22	28	14	33	26	150	4.5				
		29	วัดใหม่ด่านกแจวก			132	212			4	7	5	11	26	19	33	30	80	2.4				
30		วัดทองสัมฤทธิ์			105	156			4	6	5	13	21	12	26	26	51	1.5					
		รวม		8387	10105	1307	1976	15.6	19.6	45	74	51	123	26	16	29	27				2789	3935	
รวมเขตมีนบุรี					44608	52579	7191	8247	16.1	15.7	248	312	265	535	27	15	29	26	1056	2.7	9245	10363	
เขตหนองจอก	คลองสิบ	31	สุเหร่าคลองเตา			67	104			4	6	2	10	34	10	17	17	37	1.1				
		32	วัดสี่มุม			193	233			8	10	7	14	28	17	24	23	40	1.2				
		33	สุเหร่าคลองสิบเอ็ด			119	173			4	6	3	9	40	19	30	29	54	1.6				
		34	สุเหร่าคลองสิบ			60	98			4	6	4	11	15	9	15	16	38	1.2				
		35	ท่าเรือวัง			43	66			4	6	4	8	11	8	11	11	23	0.7				
	รวม		4607	5208	483	674	10.5	12.8	24	34	20	52	24	13	20	20					891	1179	
คลองสิบสอง	36	วัดพระยาปลา			310	247			12	10	13	18	24	14	26	25	-63	-4.0					

เขตการปกครอง	รหัส ร.ร	ชื่อโรงเรียน	จำนวนประชากร		จำนวนนักเรียน		บ.ร/ประชากร		ห้องเรียน		ร.ร/บ.ร		บ.ร/ห้อง		การเปลี่ยนแปลง บ.ร		อัตรา เพิ่ม %	อัตรา ลด %	ร.ร				
			2516	2522	2516	2522	2516	2522	2516	2522	2516	2522	2516	2522	จำนวน	%			2527	2532			
			1	2	3	4	5	6	7	8	9	10	11	12	13	14			15	16	17	18	19
							=3/1	=4/2					=3/9	=4/10	=3/7	=4/8			=4-3				
กรุงเทพมหานคร	37	วัดสวนกุหลาบ			274	255			11	10	13	16	21	16	25	26	-19	-1.2					
		รวม	4454	4920	584	502	13.1	10.2	23	20	26	34	22	15	25	25							
	38	วัดสามง่าม			334	276			14	12	10	22	33	13	24	23	-58	-3.7					
	39	สุเหร่าสนามกลางดำ			75	108			4	6	3	9	25	12	19	18	33	1.0					
หนองจอก	40	คำเจ๊ก			82	108			4	6	3	12	27	9	21	18	26	0.8					
		รวม	4006	4283	491	492	12.2	11.5	22	24	16	43	31	11	22	21			493	494			
	41	วัดใหม่เจริญราษฎร์			205	219			7	9	8	12	26	18	29	24	14	0.4					
	42	สุเหร่าบ้านเกาะ			129	225			5	11	4	14	32	16	26	20	96	3.0					
โคกแฝด	43	หนองจอกทิพย์ราษฎร์			-	244			-	9	-	13	-	19	-	27	244	7.4					
	44	สุเหร่าใหม่			124	130			4	7	4	9	31	14	31	19	6	0.2					
	45	สุเหร่าศาลาแดง			201	242			9	10	7	18	29	13	22	24	41	1.2					
		รวม	7398	8119	659	1060	8.9	13.1	25	46	23	66	29	16	26	23			1575	2341			
กระทุ่มราย	46	วัดห้วยบง			306	374			12	13	11	21	28	18	26	29	68	2.1					
	47	บ้านเจริญ			339	391			11	12	16	18	21	22	31	33	52	1.6					
	48	สุเหร่านาบัว			111	183			4	7	4	10	28	18	28	26	72	2.2					
	49	สุเหร่าอิ้ว			53	75			4	6	3	11	18	7	13	13	22	0.7					
	50	อิสลามดำโหล			75	119			4	6	5	13	15	9	19	20	44	1.3					
	51	บ้านดงพันถั่ว			83	152			4	6	3	10	28	15	21	25	69	2.1					
		รวม	5095	6595	967	1294	19.0	19.6	39	50	42	83	23	16	25	26			1650	2103			
	52	กักต๊อ เสริมสุข			1033	711			31	25	44	40	24	18	33	28	-322	-20.5					
	53	สุเหร่าหะมีน			290	337			11	13	9	24	32	14	26	26	47	1.4					
	54	สามแยกท่าไช้			116	165			4	7	4	10	29	17	29	24	49	1.5					
	55	นิคมราษฎร์อุทัย			62	88			4	6	3	11	21	8	16	15	26	0.8					
	56	หลวงแพ่ง			90	131			4	6	3	9	30	15	23	22	41	1.2					
	57	นตสีวังเรือ			212	212			9	9	6	17	35	13	24	24	-	-					

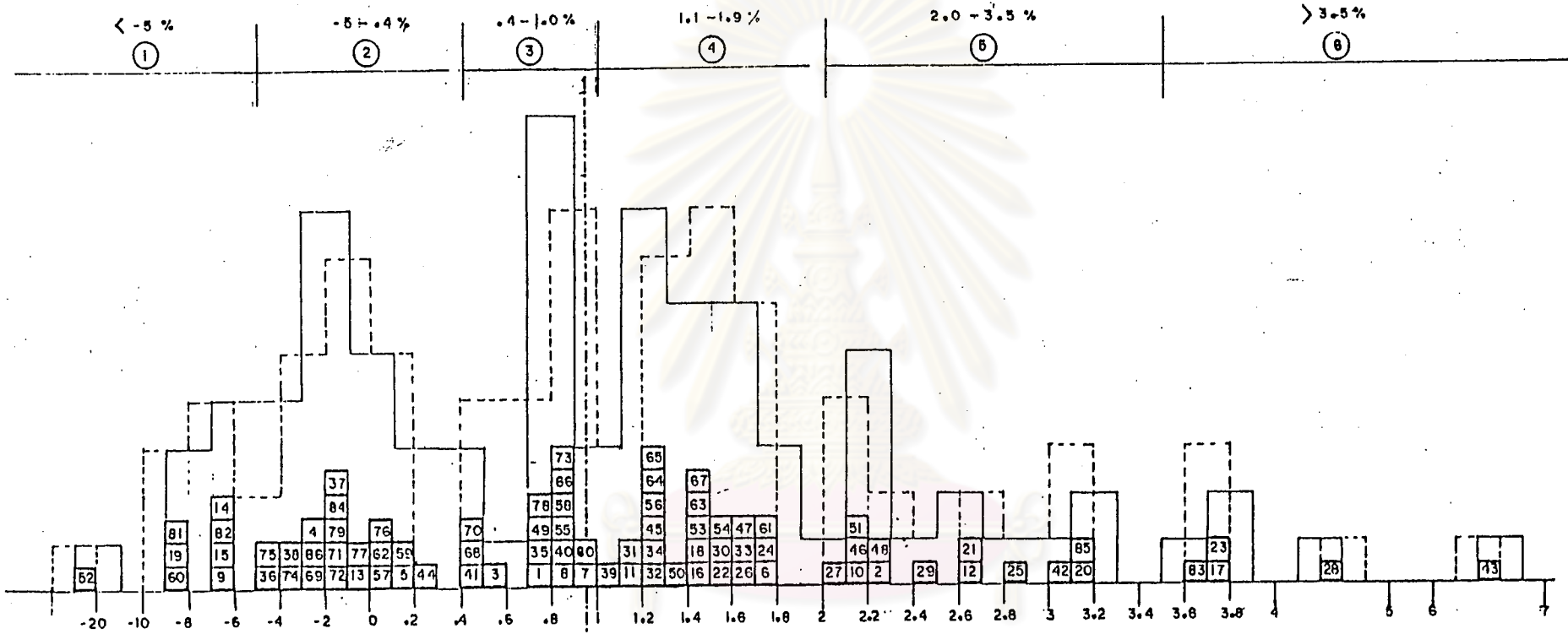
เขตการปกครอง	วันที่ ร.ร. แขวง	ชื่อโรงเรียน	จำนวนประชากร		จำนวนนักเรียน		นร./ประชากร		ห้องเรียน		ครู		น.ร./ครู		น.ร./ห้อง		การเปลี่ยนแปลง ช่วง น.ร.		อัตรา เพิ่ม	การประเมินผล น.ร.		
			2516	2522	2516	2522	2516	2522	2516	2522	2516	2522	2516	2522	2516	2522	จำนวน	%		%	2527	2532
			1	2	3	4	5	6	7	8	9	10	11	12	13	14	15	16		17	10	19
							=3/1	=4/2					=3/9	=4/10	=3/7	=4/8	=4-3					
ตำบลกั๊	รวม		10199	11539	1803	1644	3.5	14.2	63	66	69	111	26	25	29	25				1522	1410	
	58	วัดกะเภา			57	84			4	6	3	9	19	9	14	14	27	0.8				
	59	ตำบลกั๊			86	89			4	6	4	11	22	8	22	15	3	0.1				
	60	ศิริวงวิพนากั๊			345	220			14	9	17	17	20	13	25	24	125	-8.0				
	61	สุหน่าคำแขก			118	173			5	7	5	12	24	14	24	25	55	1.7				
	62	วัดสังฆประชาสุรพ			165	165			8	7	7	10	24	17	21	23	-	-				
	63	คาริอุปถัมภ์			55	102			4	6	3	9	18	11	14	17	47	1.4				
ตำบลกอบกั๊	รวม		4808	5124	826	833	17.2	16.3	39	41	39	68	21	12	21	20				839	845	
	64	วัดราษฎร์บำรุง			130	170			5	6	5	9	26	19	26	25	40	1.2				
	65	คลองสอง			226	267			9	11	8	19	28	14	25	24	41	1.2				
	66	วัดใหม่กระทุ่มคุ้ม			110	136			4	6	4	11	28	12	28	23	26	0.8				
	67	วัดลำท้อบกั๊			349	396			11	14	13	26	27	15	32	28	47	1.4				
	รวม		3777	4276	815	969	21.5	22.7	29	37	30	65	27	14	28	26				1119	1293	
รวมเขตหนองจอก		รวม	44344	50136	6627	7468	14.9	14.9	264	318	265	522	25	14	25	23	841		2.0	8250	9113	
เขตเทศบาลเมือง คลองสองคันทัน	68	สุหน่าคำนายโส			150	164			7	6	8	12	19	14	21	27	14	0.4				
	69	วัดปากมืง			250	212			9	8	10	12	25	18	28	27	-38	-2.5				
	70	แดงแก้ว			54	67			4	6	2	10	37	7	14	11	13	0.4				
คลองสามพร้าว	รวม		3500	3990	454	443	13.0	11.1	20	20	20	34	23	13	23	22						
	71	วัดบำรุงวิทย์			159	141			7	6	10	12	16	12	23	24	-18	-1.1				
อำเภอปลาหมอ	รวม		2637	2825	159	141	6.0	5.0	7	6	10	12	16	12	23	24				434	345	
	72	วัดเทพาวาส			239	224			8	9	11	14	22	16	30	25	-15	-1.0				
	73	คำหะอง			81	108			4	6	3	8	27	14	20	18	27	0.8				
	74	วัดปึงบัว			256	209			11	9	11	16	23	13	23	23	-47	-3.0				

เขตการปกครอง	รหัส	ชื่อโรงเรียน	จำนวนประชากร		จำนวนนักเรียน		บ.ร./ประชากร		ห้องเรียน		ครู		บ.ร./ครู		บ.ร./ห้อง		การเปลี่ยนแปลง		อัตรา เพิ่ม	ค่าประมาณ น.ร.		
			2516	2522	2516	2522	2516	2522	2516	2522	2516	2522	2516	2522	2516	2522	จำนวน	%		%	2527	2532
			1	2	3	4	5 =3/1	6 =4/2	7	8	9	10	11	12 =3/9	13 =4/10	14 =3/7	15 =4/8	16 =4-3		17	18	19
ห้วยขาว	75	วัดสุทธาโกชน รวม	5035	5484	1079	980	21.4	17.9	40	39	46	67	23	15	27	25	-64	-4.1		904	835	
	76	บ้านห้วยขาว			103	104			4	6	3	8	34	13	32	29	1	0.0				
	77	วัดพดมานชัย			571	558			18	19	24	33	24	17	17	15	-13	-0.8				
	78	แสงนิริฎวิฑฒา รวม	6420	7291	741	751	11.5	10.3	26	31	31	48	24	16	29	24				759	768	
ชุมทอง	79	ประชาอุทิศ			70	53			4	6	2	5	35	10	18	9	-17	-1.1				
	80	เพชรทองคำอุปถัมภ์			51	81			4	6	2	8	26	10	13	14	30	0.9				
	81	ชุมทอง			354	224			14	11	14	16	25	14	25	20	-130	-8.3				
	82	วัดราชโกษา รวม	4459	4698	936	720	21.0	15.3	41	40	41	56	23	13	23	18				579	465	
ตากกระบี่	83	วัดลานบุญ			609	729			19	23	26	37	23	20	32	32	120	3.6				
	84	วัดสังฆราชา			427	409			15	12	16	27	27	15	28	34	-18	-1.1				
	85	วัดตากกระบี่			595	702			19	21	30	36	20	22	31	33	107	3.2				
	86	วัดปลุกศรัทธา รวม	11134	16708	2304	2474	20.7	14.8	78	78	106	137	22	18	30	32				2625	2786	
รวมเขตตากกระบี่		รวม	33185	40996	5673	5509	17.1	13.4	212	214	254	354	22	16	27	26	-164		-0.5	5376	5246	
รวมยอด 3 เขต		รวม 3 เขต	122137	143711	19491	21224	16.0	14.8	724	844	784	1411	25	15	27	25	1733		1.4	22785	24461	

หมายเหตุ 16 รอยละการ เปลี่ยนแปลงจากยอดการ เพิ่มของนักเรียนทั้งหมด แยกคาบวคและลป

แผนภูมิ 12

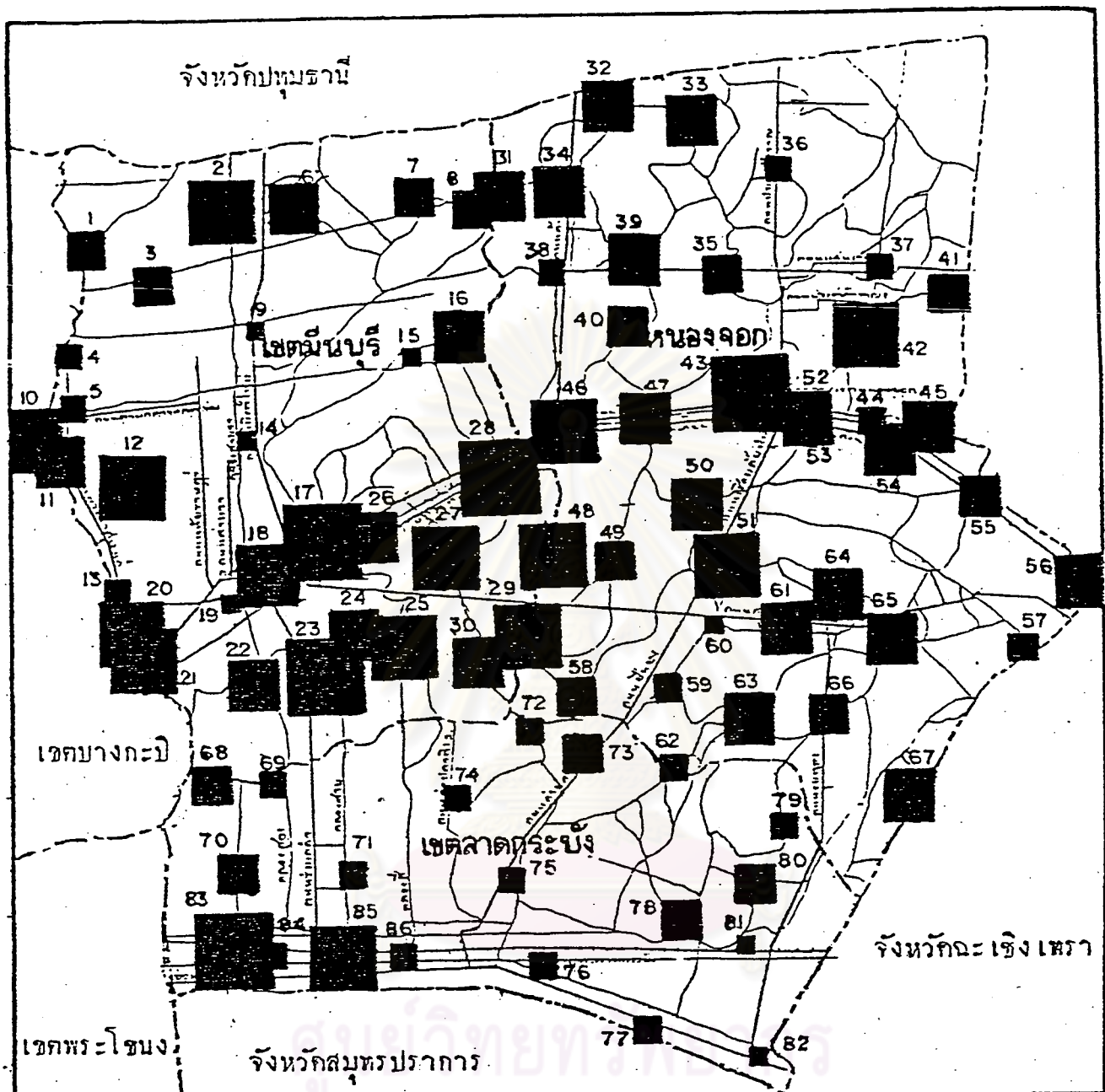
การเปลี่ยนแปลงจำนวนนักเรียนจากยอดรวมของการเปลี่ยนแปลง พ.ศ. 2516 - 2522



□ โรงเรียน

ที่มา : ตารางที่...

ศูนย์วิทยทรัพยากร
จุฬาลงกรณ์มหาวิทยาลัย



การเปลี่ยนแปลงนักเรียนจากยอดรวมของการเปลี่ยนแปลง พ.ศ. 2516-22




แผนที่ 15

■ <math>< -5\%</math>	■ 1.1 - 1.9 %
■ -5 - -4 %	■ 2.0 - 3.5 %
■ 0.4 - 1.0 %	■ > 3.5 %

สัญลักษณ์

- จังหวัด
- เขต
- ทางรถไฟ
- ถนน
- ~~~~~ คลอง



การ เดินทางของนักเรียน

ระยะทางระหว่างบ้านกับโรงเรียน

จากตาราง 11 นักเรียน 1709 คน ในพื้นที่ 3 เขตการปกครอง จะมีนักเรียนที่บ้านอยู่ห่างจากโรงเรียนเป็นระยะทาง 0 - 1 กม. จำนวน 972 คน หรือคิดเป็นร้อยละ 56.9 นักเรียนที่บ้านอยู่ห่างจากโรงเรียนเป็นระยะทาง 2 - 3 กม. จำนวน 478 คน หรือคิดเป็นร้อยละ 28.0 นักเรียนที่บ้านอยู่ห่างจากโรงเรียนเป็นระยะทาง 4 - 5 กม. จำนวน 113 คน หรือคิดเป็นร้อยละ 6.6 และนักเรียนที่บ้านอยู่ห่างจากโรงเรียนมากกว่า 5 กม. จำนวน 146 คน หรือคิดเป็นร้อยละ 8.5

ในเขตมีนบุรี นักเรียนจำนวน 735 คน นักเรียนบ้านอยู่ห่างจากโรงเรียนเป็นระยะทาง 0 - 1 กม. จำนวน 404 คน หรือคิดเป็นร้อยละ 55.0 โดยมีนักเรียนโรงเรียนศาลาคูเป็นจำนวนมากที่สุด คือ ร้อยละ 81.0 อันคัมรองลงมา คือ นักเรียนโรงเรียนวัดแสนสุข ร้อยละ 65.5 นักเรียนโรงเรียนสุเทราทรายทองคิน ร้อยละ 61.7 นักเรียนโรงเรียนสุเทราแสนแสบ ร้อยละ 61.6 นักเรียนโรงเรียนมีนบุรี ร้อยละ 51.6 นักเรียนโรงเรียนบางชัน ร้อยละ 47.1 นักเรียนโรงเรียนวัดคลองสาม ร้อยละ 37.9 และนักเรียนโรงเรียนกลางคลองสอง ร้อยละ 37.5

นักเรียนที่บ้านอยู่ห่างจากโรงเรียนเป็นระยะทาง 2 - 3 กม. จำนวน 211 คน หรือคิดเป็นร้อยละ 28.7 โดยมีนักเรียนโรงเรียนกลางคลองสองเป็นจำนวนมากที่สุด คือ ร้อยละ 62.5 อันคัมรองลงมา คือ นักเรียนโรงเรียนวัดคลองสาม ร้อยละ 55.2 นักเรียนโรงเรียนสุเทราแสนแสบ ร้อยละ 33.3 นักเรียนโรงเรียนบางชัน ร้อยละ 31.9 นักเรียนโรงเรียนสุเทราทรายทองคิน ร้อยละ 29.9 นักเรียนโรงเรียนมีนบุรี ร้อยละ 22.8 และนักเรียนโรงเรียนวัดแสนสุข ร้อยละ 17.2

นักเรียนที่บ้านอยู่ห่างจากโรงเรียนเป็นระยะทาง 4 - 5 กม. จำนวน 50 คน หรือคิดเป็นร้อยละ 6.8 โดยมีนักเรียนโรงเรียนบางชันเป็นจำนวนมากที่สุด คือ ร้อยละ 13.8 อันคัมรองลงมา คือ นักเรียนโรงเรียนมีนบุรี ร้อยละ 9.3 นักเรียนโรงเรียนศาลาคู ร้อยละ 6.3 นักเรียนโรงเรียนวัดแสนสุข ร้อยละ 3.5 และนักเรียนโรงเรียนสุเทราแสนแสบ นักเรียนโรงเรียนวัดคลองสาม นักเรียนโรงเรียนกลางคลองสอง ไม่มีบ้านที่อยู่ห่างจากโรงเรียนเป็นระยะทาง 4 - 5 กม.

นักเรียนที่มานอยู่ห่างจากโรงเรียนเป็นระยะทางมากกว่า 5 กม. จำนวน 70 คน หรือคิดเป็นร้อยละ 9.5 โดยมีนักเรียนโรงเรียนมีนบุรีเป็นจำนวนมากที่สุด คือ ร้อยละ 16.3 อันดับรองลงมา คือ นักเรียนโรงเรียนวิคแอสสซุ ร้อยละ 13.8 นักเรียนโรงเรียนบางชัน ร้อยละ 7.2 นักเรียนโรงเรียนวิคคลองสาม ร้อยละ 6.9 นักเรียนโรงเรียนสุเทวาทรายกองคิน ร้อยละ 5.6 นักเรียนโรงเรียนสุเทวาศนแสง ร้อยละ 5.1 นักเรียนโรงเรียนสาละคุ ร้อยละ 3.2 และนักเรียนโรงเรียนกลางคลองสอง ไม่มีมาอยู่ห่างจากโรงเรียนเป็นระยะทางมากกว่า 5 กม.

ในเขตหนองจอก นักเรียนจำนวน 534 คน นักเรียนมาอยู่ห่างจากโรงเรียนเป็นระยะทาง 0 - 1 กม. จำนวน 308 คน หรือคิดเป็นร้อยละ 57.7 โดยมีนักเรียนโรงเรียนคาริอุปถัมภ์เป็นจำนวนมากที่สุด คือ ร้อยละ 95.0 อันดับรองลงมา คือ นักเรียนโรงเรียนศิริวังวิทยาการ ร้อยละ 81.8 นักเรียนโรงเรียนสุเทวาทานเกาะ ร้อยละ 80.0 นักเรียนโรงเรียนหลวงแพง ร้อยละ 65.4 นักเรียนโรงเรียนบ้านเจียรกัม ร้อยละ 64.1 นักเรียนโรงเรียนวิคสามงาม ร้อยละ 63.7 นักเรียนโรงเรียนภักคินรเศษฐ ร้อยละ 59.9 นักเรียนโรงเรียนวิคพระยาปลา ร้อยละ 24.5 และนักเรียนโรงเรียนวิคทรัพย์สโมสร ร้อยละ 24.0

นักเรียนที่มานอยู่ห่างจากโรงเรียนเป็นระยะทาง 2 - 3 กม. จำนวน 159 คน หรือคิดเป็นร้อยละ 29.8 โดยมีนักเรียนโรงเรียนวิคทรัพย์สโมสรเป็นจำนวนมากที่สุด คือ ร้อยละ 53.3 อันดับรองลงมา คือ นักเรียนโรงเรียนวิคพระยาปลา ร้อยละ 53.0 นักเรียนโรงเรียนวิคสามงาม ร้อยละ 32.7 นักเรียนโรงเรียนหลวงแพง ร้อยละ 30.8 นักเรียนโรงเรียนบ้านเจียรกัม ร้อยละ 29.5 นักเรียนโรงเรียนภักคินรเศษฐ ร้อยละ 22.5 นักเรียนโรงเรียนสุเทวาทานเกาะ ร้อยละ 17.8 นักเรียนโรงเรียนศิริวังวิทยาการ ร้อยละ 6.8 และนักเรียนโรงเรียนคาริอุปถัมภ์ ร้อยละ 5.0

นักเรียนที่มานอยู่ห่างจากโรงเรียนเป็นระยะทาง 4 - 5 กม. จำนวน 32 คน หรือคิดเป็นร้อยละ 6.0 โดยมีนักเรียนโรงเรียนวิคทรัพย์สโมสรเป็นจำนวนมากที่สุด คือ ร้อยละ 14.7 อันดับรองลงมา คือ นักเรียนโรงเรียนภักคินรเศษฐ ร้อยละ 9.9 นักเรียนโรงเรียนวิคพระยาปลา ร้อยละ 8.2 นักเรียนโรงเรียนศิริวังวิทยาการ ร้อยละ 2.3 นักเรียนโรงเรียนสุเทวาทานเกาะ ร้อยละ 2.2



นักเรียนโรงเรียนวัดสามง่าม รอยละ 1.8 และนักเรียนโรงเรียนบ้านเจ็รคัมป์ นักเรียนโรงเรียนหลวงแพ่ง และนักเรียนโรงเรียนควารูปถัมภ์ ไม่มีบ้านที่อยู่ห่างจากโรงเรียนเป็นระยะทาง 4 - 5 กม.

นักเรียนที่บ้านอยู่ห่างจากโรงเรียนเป็นระยะทางมากกว่า 5 กม. จำนวน 35 คน หรือคิดเป็นรอยละ 6.5 โดยมีนักเรียนโรงเรียนวัดพระยาปลาเป็นจำนวนมากที่สุด คือ รอยละ 14.3 อันถัดรองลงมา คือ นักเรียนโรงเรียนศิริวังวิทยาคาร รอยละ 9.1 นักเรียนโรงเรียนวัดทรัพย์สโมสร รอยละ 8.0 นักเรียนโรงเรียนภักดีนรเศรษฐ รอยละ 7.7 นักเรียนโรงเรียนบ้านเจ็รคัมป์ รอยละ 6.4 นักเรียนโรงเรียนหลวงแพ่ง รอยละ 3.8 นักเรียนโรงเรียนวัดสามง่าม รอยละ 1.8 และนักเรียนโรงเรียนสุเหร่าบ้านเกาะ นักเรียนโรงเรียนควารูปถัมภ์ ไม่มีบ้านที่อยู่ห่างจากโรงเรียนเป็นระยะทางมากกว่า 5 กม.

ในเขตลาคกระบัง นักเรียนจำนวน 440 คน นักเรียนบ้านอยู่ห่างจากโรงเรียนเป็นระยะทาง 0 - 1 กม. จำนวน 260 คน หรือคิดเป็นรอยละ 59.1 โดยมีนักเรียนโรงเรียนวัดลานบุญเป็นจำนวนมากที่สุด คือ รอยละ 61.6 อันถัดรองลงมา คือ นักเรียนโรงเรียนวัดราชโกษา รอยละ 61.1 นักเรียนโรงเรียนวัดพลมานีย์ รอยละ 59.8 นักเรียนโรงเรียนวัดขำรุ่งรื่น รอยละ 57.1 และนักเรียนโรงเรียนวัดสังฆราชา รอยละ 52.4

นักเรียนที่บ้านอยู่ห่างจากโรงเรียนเป็นระยะทาง 2 - 3 กม. จำนวน 108 คน หรือคิดเป็นรอยละ 24.5 โดยมีนักเรียนโรงเรียนวัดขำรุ่งรื่นเป็นจำนวนมากที่สุด คือ รอยละ 32.1 อันถัดรองลงมา คือ นักเรียนโรงเรียนวัดราชโกษา รอยละ 30.6 นักเรียนโรงเรียนวัดสังฆราชา รอยละ 28.1 นักเรียนโรงเรียนวัดพลมานีย์ รอยละ 23.2 และนักเรียนโรงเรียนวัดลานบุญ รอยละ 19.2

นักเรียนที่บ้านอยู่ห่างจากโรงเรียนเป็นระยะทาง 4 - 5 กม. จำนวน 31 คน หรือคิดเป็นรอยละ 7.1 โดยมีนักเรียนโรงเรียนวัดสังฆราชา เป็นจำนวนมากที่สุด คือ รอยละ 12.2 อันถัดรองลงมา คือ นักเรียนโรงเรียนวัดพลมานีย์ รอยละ 9.8 นักเรียนโรงเรียนวัดขำรุ่งรื่น รอยละ 7.2 นักเรียนโรงเรียนวัดลานบุญ รอยละ 4.8 และนักเรียนโรงเรียนวัดราชโกษา รอยละ 1.4

นักเรียนที่บ้านอยู่ห่างจากโรงเรียนเป็นระยะทางมากกว่า 5 กม. จำนวน

41 คน หรือคิดเป็นร้อยละ 9.3 โดยมีนักเรียนโรงเรียนวัดลานบุญเป็นจำนวนมากที่สุด คือ ร้อยละ 14.4 อันถัดรองลงมา คือ นักเรียนโรงเรียนวัดสังฆราชา ร้อยละ 7.3 นักเรียนโรงเรียนวัดพลมานีย์ ร้อยละ 7.2 นักเรียนโรงเรียนวัดราชโชนาร้อยละ 6.9 และนักเรียนโรงเรียนวัดบัวรุ่งวัน ร้อยละ 3.6

สรุปได้ว่า นักเรียนจำนวนมาก คือร้อยละ 56.9 อยู่ใกล้โรงเรียนระยะ

0 - 1 กม.



ศูนย์วิทยทรัพยากร
จุฬาลงกรณ์มหาวิทยาลัย

ตาราง 11 แสดงระยะทางระหว่างบ้านกับโรงเรียนของนักเรียนในเขตมโนบุรี เขตหนองจอก และเขตลาคกระบึง

เขตการปกครอง	โรงเรียน	รหัส ร.ร.	ระยะทางระหว่างบ้านกับโรงเรียน								
			จำนวน นักเรียน	0 - 1 กม.		2 - 3 กม.		4 - 5 กม.		มากกว่า 5 กม.	
				จำนวน	ร้อยละ	จำนวน	ร้อยละ	จำนวน	ร้อยละ	จำนวน	ร้อยละ
มโนบุรี	มโนบุรี	19	246	127	51.6	56	22.8	23	9.3	40	16.3
	บางขัน	13	138	65	47.1	44	31.9	19	13.8	10	7.2
	สุเทวาทราชกองคิน	26	107	66	61.7	32	29.9	3	2.8	6	5.6
	สุเทวาศนแสง	17	78	46	61.6	26	33.3	-	-	4	5.1
	ศาลาคี	28	63	51	81.0	6	9.5	4	6.3	2	3.2
	วัดคลองสาม	23	58	22	37.9	32	55.2	-	-	4	6.9
	วัดแสนสุข	18	29	19	65.5	5	17.2	1	3.5	4	13.8
	กุดจางคลองสอง	5	16	6	37.5	10	62.5	-	-	-	-
	รวม		735	404	55.0	211	28.7	50	6.8	70	9.5
หนองจอก	ภูกินรีเศรษฐ	52	142	85	59.9	32	22.5	14	9.9	11	7.7
	บ้านเจ็บบึง	47	78	50	64.1	23	29.5	-	-	5	6.4
	วัดเทพบุศไมสร	46	75	18	24.0	40	53.3	11	14.7	6	8.0
	วัดสามงาม	38	55	35	63.7	16	32.7	1	1.8	1	1.8
	วัดพระญาติ	36	49	12	24.5	26	53.0	4	8.2	7	14.3
	สุเทวามานเกาะ	42	45	36	80.0	6	17.8	1	2.2	-	-
	ศิริวังวิทยาการ	60	44	36	81.8	3	6.8	1	2.3	4	9.1
	หลวงแพ่ง	56	26	17	65.4	8	30.8	-	-	1	3.8
คาริอุปถัมภ์	63	20	19	95.0	1	5.0	-	-	-	-	
	รวม		534	308	57.7	159	29.8	32	6.0	35	6.5
ลาคกระบึง	วัดลานบุญ	83	146	90	61.6	28	19.2	7	4.8	21	14.4
	วัดพลมานับ	77	112	67	59.8	26	23.2	11	9.8	8	7.2
	วัดสังฆราชา	84	82	43	52.4	23	28.1	10	12.2	6	7.3
	วัดราชโอรษา	82	72	44	61.1	22	30.6	1	1.4	5	6.9
	วัดมารุ่งวัน	71	28	16	57.1	9	32.1	2	7.2	1	3.6
	รวม		440	260	59.1	108	24.5	31	7.1	41	9.3
	รวมบอก 3 เขต		1709	972	56.9	476	28.0	113	6.6	146	8.5

เขตบริการของโรงเรียน

จากตาราง 11 หาค่ามัชฌิมฐานของระยะทางระหว่างบ้านกับโรงเรียน

ระยะทาง กม. บ้าน - โรงเรียน	จำนวนนักเรียน (ความถี่) คน	ความถี่สะสม
0 - 1	972	972
2 - 3	478	1450
4 - 5	113	1563
5	146	1709

$$\text{ครึ่งหนึ่งของนูนคอบแบบสอบถาม} = \frac{1709}{2} = 854.5$$

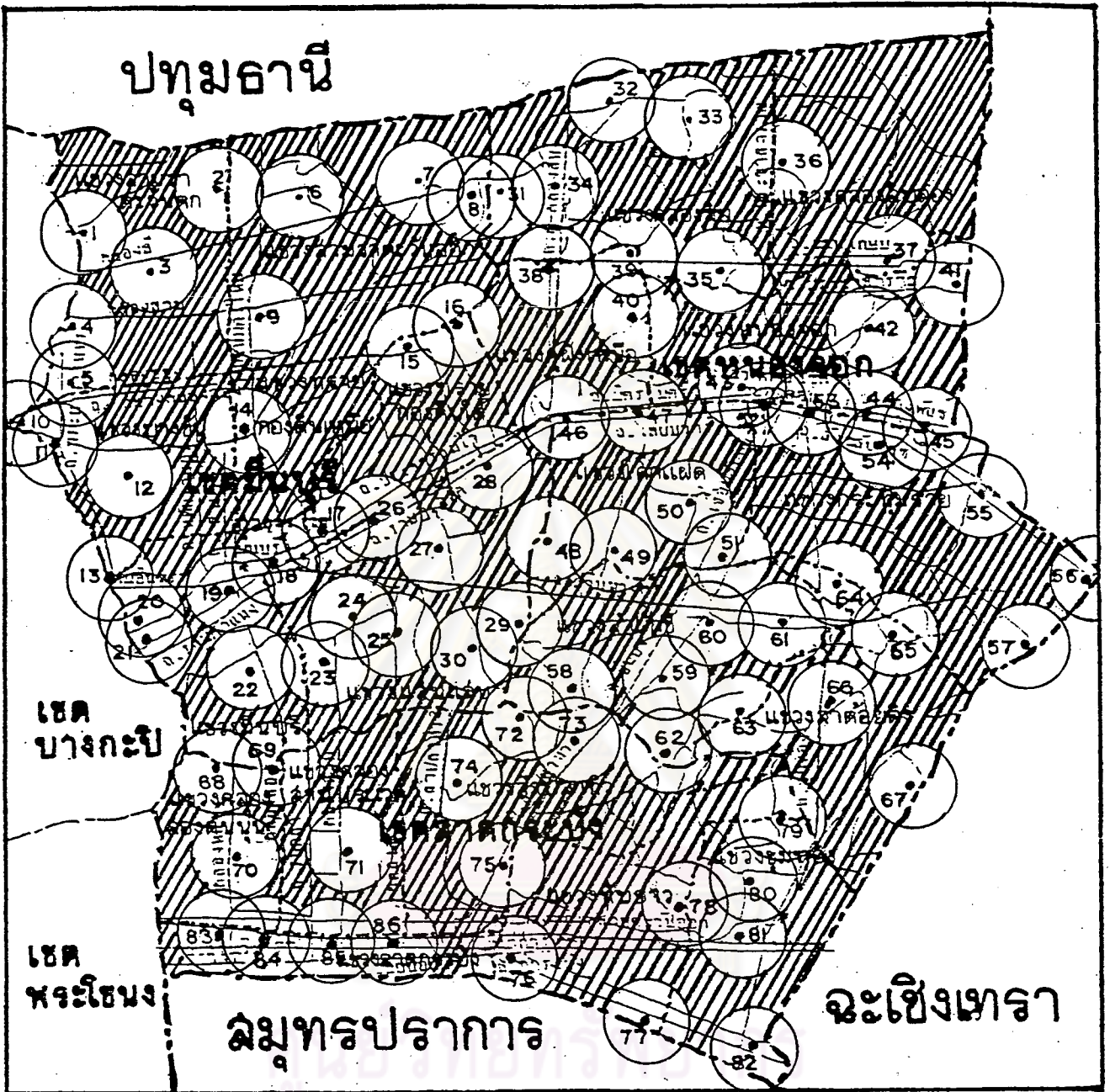
จำนวนนูนคอบแบบสอบถาม 972 คน อยู่ในระยะทาง 1.5 กม.

$$\text{จำนวนนูนคอบแบบสอบถาม } 854.5 \text{ คน อยู่ในระยะทาง } \frac{1.5 \times 854.5}{972}$$

$$\text{มัชฌิมฐานของระยะทาง} = 1.32 \text{ กม.}$$

ในการเดินทางของนักเรียน 1709 คน หาค่ามัชฌิมฐานได้ 1.32 กม. แสดงว่านักเรียนจำนวนครึ่งหนึ่งของทั้งหมดเดินทางเป็นระยะทาง 1.32 กม. กล่าวได้ว่า ระยะทางเขตบริการของโรงเรียน คือ 1.32 กิโลเมตร

จุฬาลงกรณ์มหาวิทยาลัย



เขตบริการของโรงเรียน รัศมีการบริการ 1.32 กิโลเมตร



แผนที่ 16



ในเขตบริการของโรงเรียน



นอกเขตบริการของโรงเรียน

สัญลักษณ์

- จังหวัด
- เขต
- แขวง
- ถนน
- คลอง

5, 13 จุดโรงเรียน

1 0 1 2 3 4 5 กม.

พาหนะที่ใช้ในการเดินทาง

จากตาราง 12 พบว่า การเดินทาง เป็นวิธีที่นักเรียนใช้ในการเดินทางไปโรงเรียนมากที่สุด มีจำนวน 1124 คน คิดเป็นร้อยละ 65.8 ของพื้นที่ทั้ง 3 เขต โดยเขตมีนบุรีใช้วิธีการเดินทาง จำนวน 458 คน คิดเป็นร้อยละ 62.3 เขตหนองจอกใช้วิธีเดินทาง จำนวน 393 คน คิดเป็นร้อยละ 73.6 และเขตลาคกระบังใช้วิธีเดินทาง จำนวน 273 คน คิดเป็นร้อยละ 62.1

ในเขตมีนบุรี โรงเรียนกลางคลองสองใช้วิธีเดินทางมากที่สุดในเขต คือ ร้อยละ 100 อันที่รองลงมาคือ โรงเรียนศาลาค ร้อยละ 96.8 โรงเรียนสุเหร่าแสนสุข ร้อยละ 96.1 และโรงเรียนที่ใช้วิธีเดินทางน้อยที่สุดในเขตมีนบุรี คือ โรงเรียนมีนบุรี ร้อยละ 43.5 ทั้งนี้อาจเป็นเพราะโรงเรียนมีนบุรีอยู่ใกล้กับที่ว่าการเขต มีรถประจำทางผ่านหลายสาย

ในเขตหนองจอก โรงเรียนสุเหร่าหวาน เกาะใช้วิธีเดินทางมากที่สุดในเขต คือ ร้อยละ 96.5 อันที่รองลงมาคือ โรงเรียนคารีอุปถัมภ์ ร้อยละ 90 โรงเรียนหลวงแพ่ง ร้อยละ 88.5 และโรงเรียนที่ใช้วิธีเดินทางน้อยที่สุดในเขตหนองจอก คือ โรงเรียนภักดีนคร เศรษฐ ร้อยละ 64.1

ในเขตลาคกระบัง โรงเรียนวัดราชโฆษาใช้วิธีเดินทางมากที่สุดในเขต คือ ร้อยละ 77.8 อันที่รองลงมา คือ โรงเรียนวัดพลมานี้อย ร้อยละ 75.0 โรงเรียนวัดลานบุญ ร้อยละ 57.5 และโรงเรียนที่ใช้วิธีเดินทางน้อยที่สุดในเขตลาคกระบัง คือ โรงเรียนวัดคำรุ่งวัน ร้อยละ 42.9

โรงเรียนในเขตชานเมือง นักเรียนเดินทางไปกลับระหว่างบ้านกับโรงเรียนโดยวิธีเดินทางมาก เพราะสะดวกกว่าวิธีอื่น อีกประการหนึ่งบริเวณชานเมืองจะมีรถประจำทางจำนวนน้อยเป็นระยะเวลานานมากที่จะมีรถประจำทางผ่าน ทำให้นักเรียนเดินทางโดยวิธีเดินทางมากกว่าที่จะคอยรถประจำทาง

การเดินทางโดยรถประจำทาง เป็นวิธีที่นักเรียนใช้มากเป็นอันดับสอง มีจำนวน 307 คน คิดเป็นร้อยละ 18 ของพื้นที่ทั้ง 3 เขต โดยเขตมีนบุรีใช้รถประจำทางจำนวน 194 คน คิดเป็นร้อยละ 26.4 เขตหนองจอกใช้รถประจำทางจำนวน 60 คน คิดเป็นร้อยละ 11.2 และเขตลาคกระบังใช้รถประจำทาง จำนวน 53 คน คิดเป็น

ร้อยละ 12.0 เหตุที่เขตมีนบุรีมีการจราจรประจำทางมาก เพราะโรงเรียนมีนบุรีเป็นโรงเรียนขนาดใหญ่ที่มีจำนวนนักเรียนมาก และตั้งอยู่ในที่ชุมชนหนาแน่น ใกล้กับตลาดที่ทำกาารเขต ซึ่งมีรถประจำทางหลายสายผ่าน นักเรียนจึงนิยมใช้รถประจำทางกันมาก เนื่องจากมีความสะดวกและรวดเร็ว.

ในเขตมีนบุรี โรงเรียนมีนบุรีใช้วิธีการเดินทางโดยรถประจำทางมากที่สุด ในเขต คือ ร้อยละ 46.8 ซึ่งมีความมากกว่าผลรวมของทั้ง 3 เขต เป็นจำนวนมาก (46.8 - 26.4) อันที่รองลงมา คือ โรงเรียนสุเหร่าทวายทองกิน ร้อยละ 29. โรงเรียนบางชัน ร้อยละ 29.7 และมีโรงเรียนที่ไม่ใช้การเดินทางโดยรถประจำทาง คือ โรงเรียนสุเหร่าแสนแสบ โรงเรียนวัดคลองสาม และโรงเรียนกลางคลองสอง โรงเรียนกลางคลองสองใช้วิธีเดินทางโดยเดินเท้า ร้อยละ 100 นอกจากการเดินทางโดยเดินเท้าแล้ว โรงเรียนวัดคลองสาม ผละโรงเรียนสุเหร่าแสนแสบจะใช้วิธีเดินทางโดยเรือและรถจักรยาน ตามลำดับ

ในเขตหนองจอก โรงเรียนมักคีนร เศรษฐกิจใช้วิธีการเดินทางโดยรถประจำทางมากที่สุด ในเขต คือ ร้อยละ 20.4 ทั้งนี้เพราะโรงเรียนมักคีนร เศรษฐกิจอยู่ใกล้กับที่ทำกาารเขตหนองจอก และสามแยกที่ถนนเลียบขาวี ถนนเชื่อมสัมพันธ์และถนนสังขสันติสุข มาบรรจบกัน ซึ่งมีรถประจำทางผ่านมาก อันที่รองลงมา คือ โรงเรียนบ้านเจียรกัม ร้อยละ 19.2 โรงเรียนวัดทรัพย์สโมสร ร้อยละ 12.0 โรงเรียนศิริวิงวิทยาการ ร้อยละ 11.4 โรงเรียนวัดพระยาปลา ร้อยละ 4.1 และโรงเรียนที่ไม่ใช้การเดินทางโดยรถประจำทาง คือ โรงเรียนวัดสามงาม โรงเรียนสุเหร่าบ้านเกาะ โรงเรียนหลวงแพ่ง และโรงเรียนคารีอุปถัมภ์ ทั้งนี้เพราะโรงเรียนเหล่านี้ไม่มีรถประจำทางผ่าน

ในเขตลาดกระบัง โรงเรียนวัดลานบุญใช้วิธีการเดินทางโดยรถประจำทางมากที่สุด ในเขต คือ ร้อยละ 16.4 อันที่รองลงมา คือ โรงเรียนวัดสังฆราชา ร้อยละ 13.4 โรงเรียนพลมานีย์ ร้อยละ 8.9 โรงเรียนวัดราชโกษา ร้อยละ 8.3 โรงเรียนเหล่านี้ตั้งอยู่ใกล้กับถนนซอยสุขุมวิท 77 (ซอยอ่อนนุช) โรงเรียนที่ใช้รถประจำทางน้อยที่สุดในเขตลาดกระบัง คือ โรงเรียนวัดบัวรุ่งวัน คือ ร้อยละ 7.1 เพราะโรงเรียนอยู่ห่างจากถนนมาก คือถนนร่มเกล้า ที่เป็นถนนเชื่อมระหว่างเขตลาดกระบังกับเขตมีนบุรี

การเดินทางโดยเรือ เป็นวิธีที่นักเรียนใช้มากเป็นอันดับสาม รองมาจากการใช้รถประจำทางและวิธีเดินเท้า มีจำนวน 143 คน คิดเป็นร้อยละ 8.4 ของพื้นที่ทั้ง 3 เขต โดยเขตมีนบุรีใช้เรือ จำนวน 44 คน คิดเป็นร้อยละ 6 เขตหนองจอกใช้เรือ จำนวน 39 คน คิดเป็นร้อยละ 7.3 และเขตลาดกระบังใช้เรือ จำนวน 60 คน คิดเป็นร้อยละ 13.6 ในเขตลาดกระบังมีการใช้เรือมาก เพราะโรงเรียนหลายโรงเรียนอยู่ใกล้กับคลองประเวศบุรีรมย์ พื้นที่ทั้ง 3 เขต เป็นพื้นที่เกษตรกรรม มีคลองเป็นจำนวนมาก บางพื้นที่ยังคงใช้ถาวรคมนาคมทางน้ำเป็นหลักสำคัญ

ในเขตมีนบุรี โรงเรียนวัดคลองสามใช้วิธีการเดินทางโดยเรือมากที่สุดที่สุดในเขต คือ ร้อยละ 32.8 เพราะโรงเรียนอยู่ติดกับคลองสาม อันดับรองลงมา คือ โรงเรียนบางชัน ร้อยละ 7.3 โรงเรียนมีนบุรี ร้อยละ 4.9 โรงเรียนสุเหราราชาย กองกิน ร้อยละ 2.8 และมีโรงเรียนที่ไม่ใช้การเดินทางโดยเรือ คือ โรงเรียนสุเหร่าแสนแสบ โรงเรียนศาลาคู โรงเรียนวัดแสนสุข และโรงเรียนกลางคลองสอง

ในเขตหนองจอก โรงเรียนวัดสามงานใช้วิธีการเดินทางโดยเรือมากที่สุดที่สุดในเขต คือ ร้อยละ 32.7 ซึ่งโรงเรียนอยู่ใกล้กับคลองสิบ และคลองลำยอขาว อันดับรองลงมา คือ โรงเรียนบ้านเจียรกิม อยู่ติดกับคลองลำเจียรกิม มีนักเรียนใช้เรือ ร้อยละ 10.3 โรงเรียนคารีอุปถัมภ์ ร้อยละ 10 และมีโรงเรียนที่ไม่ใช้การเดินทางโดยเรือ คือ โรงเรียนวัดพระยาปลา และโรงเรียนหลวงแพ่ง

ในเขตลาดกระบัง โรงเรียนวัดท่ารุ่งวัน ใช้วิธีการเดินทางโดยเรือมากที่สุดที่สุดในเขตอยู่ติดกับคลองสาม คือ ร้อยละ 50 อันดับรองลงมา คือ โรงเรียนวัดสังฆราชา ร้อยละ 19.5 โรงเรียนวัดราชโกษา ร้อยละ 13.9 โรงเรียนวัดลานบุญ ร้อยละ 13.7 โรงเรียนเหล่านี้อยู่ใกล้กับคลองประเวศบุรีรมย์ และโรงเรียนที่ไม่ใช้การเดินทางโดยเรือ คือ โรงเรียนวัดพลมานีย์

การเดินทางโดยวิธีอื่น ๆ ของนักเรียนในพื้นที่ 3 เขต ที่ใช้ไม่มาก เช่นการเดินทางโดยรถจักรยาน รถรับจ้าง และอื่น ๆ มีค่าเป็นร้อยละ 4.4 ร้อยละ 2.0 และ ร้อยละ 1.4 ตามลำดับซึ่งรวมกันแล้วมีค่า ร้อยละ 7.8 ของพื้นที่ทั้ง 3 เขต.

ในเขตมีนบุรี นักเรียนเดินทางโดยรถจักรยาน รถรับจ้าง และอื่น ๆ มีค่าเป็นร้อยละ 1.8 ร้อยละ 3.0 และร้อยละ 0.5 ตามลำดับ ซึ่งรวมกันแล้วมีค่า ร้อยละ 5.3 ของเขตมีนบุรี

ในเขตหนองจอก มีนักเรียนเดินทางโดยรถจักรยาน รถรับจ้าง และอื่น ๆ มีค่าเป็นร้อยละ 6.2 ร้อยละ 0.9 และร้อยละ 0.8 ตามลำดับ ซึ่งรวมกันแล้วมีค่า ร้อยละ 7.9 ของเขตหนองจอก

ในเขตลาดกระบัง มีนักเรียนเดินทางโดยรถจักรยาน รถรับจ้าง และอื่น ๆ มีค่าเป็นร้อยละ 6.6 ร้อยละ 1.8 และร้อยละ 3.9 ตามลำดับ ซึ่งรวมกันแล้วมีค่า ร้อยละ 12.3 ของเขตลาดกระบัง

ในพื้นที่ทั้ง 3 เขต นักเรียนเดินทางไปโรงเรียนโดยวิธีเดินเท้า มีจำนวนมากที่สุด ซึ่งแสดงว่าโรงเรียนอยู่ไม่ไกลจากที่พักอาศัยของนักเรียน บริเวณชานเมืองเป็นพื้นที่การเกษตร มีคลองเป็นจำนวนมาก โรงเรียนส่วนใหญ่จะอยู่ใกล้คลอง ในอค์กคลอง เป็นเส้นทางหลักในการคมนาคม ต่อมามีการสร้างถนนเข้าไปในพื้นที่ต่าง ๆ ถนนจึงเป็นที่นิยมใช้ เพราะสะดวกรวดเร็วกว่า การใช้เรือจึงลดปริมาณลงไป แต่อย่างไรก็ดี บางของที่ยังคงใช้เรือ โดยเฉพาะในเขตหนองจอก การใช้เรือยังมีความสำคัญอยู่ เนื่องจากจำนวนถนนยังมีน้อย และบางท้องที่ถนนเข้าไปยังไม่ถึงจำ เป็นตองใช้เรือ

จะเห็นได้ว่าวิธีการเดินทางของนักเรียนจะใช้ การเดินเท้า เป็นอันดับแรก รถประจำทาง เป็นอันดับสอง เรือ เป็นอันดับสาม รถจักรยาน เป็นอันดับสี่ รถรับจ้าง เป็นอันดับห้า และอื่น ๆ เป็นอันดับสุดท้าย

ศูนย์วิทยทรัพยากร
จุฬาลงกรณ์มหาวิทยาลัย

ตาราง 12 พาหนะที่นักเรียนใช้ในการเดินทางไปกลับระหว่างบ้านกับโรงเรียน

เขต	โรงเรียน	จำนวนนักเรียน	พาหนะที่นักเรียนใช้ในการเดินทางไปกลับระหว่างบ้านกับโรงเรียน											
			รถประจำทาง		รถจักรยาน		เรือ		รถจักรยาน		เดินเท้า		อื่น ๆ	
			จำนวน	ร้อยละ	จำนวน	ร้อยละ	จำนวน	ร้อยละ	จำนวน	ร้อยละ	จำนวน	ร้อยละ	จำนวน	ร้อยละ
ปทุมธานี	ปทุมธานี	246	115	46.8	4	1.6	12	4.9	5	2.0	107	43.5	3	1.2
	บางซื่อ	138	41	29.7	1	0.7	10	7.3	17	12.3	68	49.3	1	0.7
	สุเขารักษ์ทองคอก	107	32	29.9	3	2.8	3	2.8	-	-	69	64.5	-	-
	สุเขารักษ์สนนสม	78	-	-	3	3.9	-	-	-	-	75	96.1	-	-
	ศาลาแก้ว	63	2	3.2	-	-	-	-	-	-	61	96.8	-	-
	วัดคลองสาม	58	-	-	-	-	19	32.8	-	-	39	67.2	-	-
	วัดสนนสม	29	4	13.8	2	6.9	-	-	-	-	23	79.3	-	-
	กลางคลองสอง	16	-	-	-	-	-	-	-	-	16	100.0	-	-
	รวม	735	194	26.4	13	1.8	44	6.0	22	3.0	458	62.3	4	0.5
หนองจอก	กักตม เสรมย์	142	29	20.4	16	11.3	3	2.1	3	2.1	91	64.1	-	-
	บ้านเจริญชัย	78	15	19.2	-	-	8	10.3	-	-	52	66.7	3	3.8
	วัดทวีปโสโธ	75	9	12.0	4	5.3	5	6.7	2	2.7	55	73.3	-	-
	วัดสามง่าม	55	-	-	-	-	18	32.7	-	-	36	65.5	1	1.8
	วัดพระบาท	49	2	4.1	9	18.4	-	-	-	-	38	77.5	-	-
	สุเขารักษ์เกาะ	45	-	-	1	2.2	1	2.2	-	-	43	95.6	-	-
	ศิริรังษิยาการ	44	5	11.4	-	-	2	4.5	-	-	37	84.1	-	-
	หลวงแห่ง	26	-	-	3	11.5	-	-	-	-	23	88.5	-	-
คารีอปลั๊ก	20	-	-	-	-	2	10.0	-	-	18	90.0	-	-	
	รวม	534	60	11.2	33	6.2	39	7.3	5	0.9	393	73.6	4	0.8
ลาดกระบัง	วัดลานบุญ	146	24	16.4	9	6.2	20	13.7	1	0.7	84	57.5	8	5.5
	วัดพลาภิรมย์	112	10	8.9	10	8.9	-	-	2	1.8	84	75.0	6	5.4
	วัดสังฆราชา	82	11	13.4	10	12.2	16	19.5	5	6.1	37	45.1	3	3.7
	วัดราชโอรมา	72	6	8.3	-	-	10	13.9	-	-	56	77.8	-	-
	วัดบ้านจันทน์	20	2	7.1	-	-	14	50.0	-	-	12	42.9	-	-
	รวม	440	53	12.0	29	6.6	60	13.6	8	1.8	273	62.1	17	3.9
	รวมภาค 3 เขต	1709	307	18.0	75	4.4	143	8.4	35	2.0	1124	65.0	25	1.4

นักเรียนใช้การเดินเท้าไปกลับระหว่างบ้านกับโรงเรียน

ตาราง 12 แผนภูมิ 13 แผนที่ 17 แยกออกเป็น 4 กลุ่ม

กลุ่มที่ 1 กลุ่มโรงเรียนที่มีนักเรียนใช้การเดินเท้าไปกลับระหว่างบ้านกับโรงเรียน มีจำนวนน้อยกว่าร้อยละ 54 ของบุคคลแบบสอบถาม ได้แก่ โรงเรียนวัดบัวรุ้งรีน โรงเรียนมีนบุรี โรงเรียนวัดสังฆราชา และโรงเรียนบางชัน มีจำนวนร้อยละ 42.9 43.5 45.1 และ 49.3 ตามลำดับ

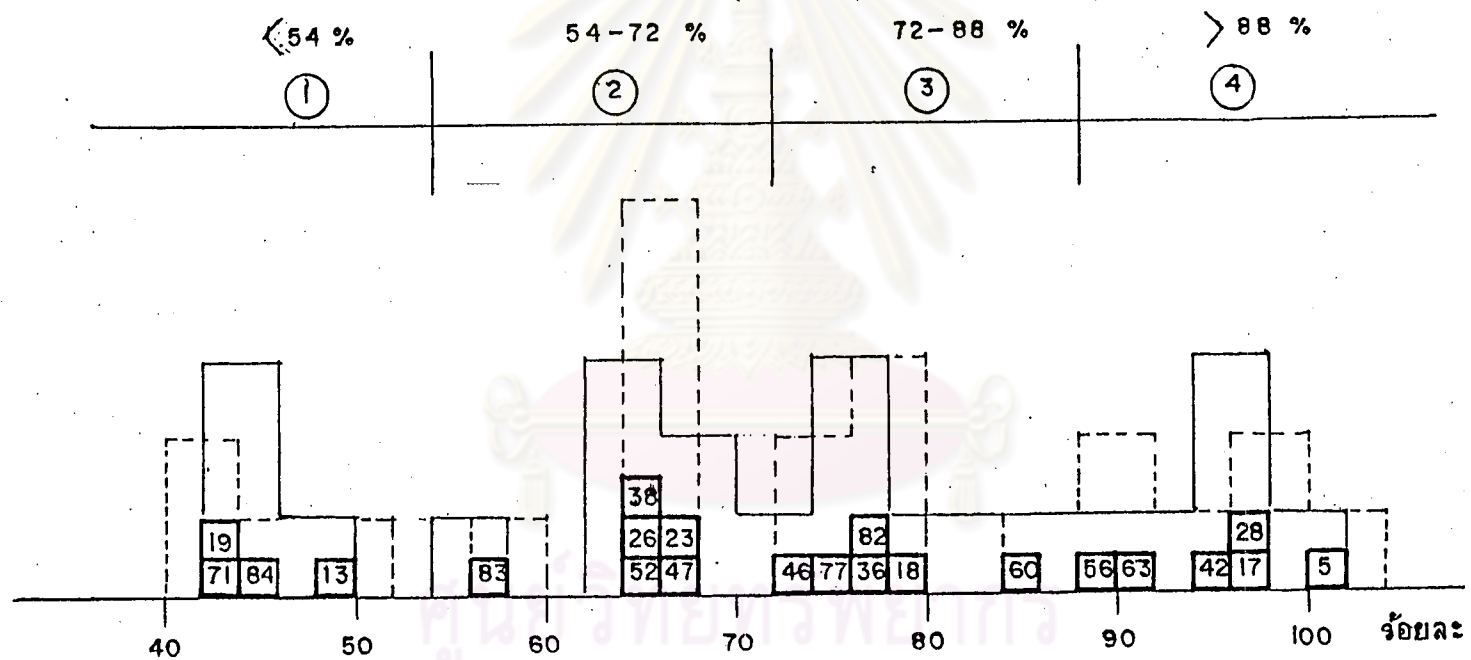
กลุ่มที่ 2 กลุ่มโรงเรียนที่มีนักเรียนใช้การเดินเท้าไปกลับระหว่างบ้านกับโรงเรียน มีจำนวนอยู่ระหว่างร้อยละ 54 ถึงร้อยละ 72 ของบุคคลแบบสอบถาม ได้แก่ โรงเรียนวัดลานบุญ โรงเรียนภักดีนรเศรษฐ โรงเรียนสุเหร่าทรายกองดิน โรงเรียนวัดสามงาม โรงเรียนบ้านเจียรกัม และโรงเรียนวัดคลองสาม มีจำนวนร้อยละ 57.5 64.1 64.5 65.5 66.7 และ 67.2 ตามลำดับ

กลุ่มที่ 3 กลุ่มโรงเรียนที่มีนักเรียนใช้การเดินเท้าไปกลับระหว่างบ้านกับโรงเรียน มีจำนวนอยู่ระหว่างร้อยละ 72 ถึงร้อยละ 88 ซึ่งอยู่สูงกว่ามัชฌิมา (71.5) ของบุคคลแบบสอบถาม ได้แก่ โรงเรียนวัดนรพิสัยโมสร โรงเรียนวัดพลมานีย์ โรงเรียนวัดพระยาปลา โรงเรียนวัดราชโฆษา โรงเรียนวัดแสนสุข โรงเรียนศิริวิงวิทยาการ มีจำนวนร้อยละ 73.3 75.0 77.5 77.8 79.3 และ 84.1 ตามลำดับ

กลุ่มที่ 4 กลุ่มโรงเรียนที่มีนักเรียนใช้การเดินเท้าไปกลับระหว่างบ้านกับโรงเรียน มีจำนวนมากกว่าร้อยละ 88 ของบุคคลแบบสอบถาม ได้แก่ โรงเรียนหลวงแพ่ง โรงเรียนคารีอุปถัมภ์ โรงเรียนสุเหร่าบ้านเกาะ โรงเรียนสุเหร่าแสนแสบ โรงเรียนศาลาคู และโรงเรียนกลางคลองสอง มีจำนวนร้อยละ 88.5 90.0 96.1 96.8 และ 100 ตามลำดับ

ในพื้นที่ 3 เขต เมื่อศึกษาโดยเฉลี่ยมีนักเรียนใช้การเดินเท้าไปกลับระหว่างบ้านกับโรงเรียนร้อยละ 65.8 ของบุคคลแบบสอบถาม ซึ่งแสดงให้เห็นว่า นักเรียนส่วนใหญ่อยู่ในเขตบริการของโรงเรียน เนื่องจากใช้การเดินเท้ามาโรงเรียนได้ โดยเฉพาะเขตหนองจอก นักเรียนใช้การเดินเท้าสูงถึงร้อยละ 73.6

แผนภูมิ 13 นักเรียนใช้การเดินเท้าไปกลับระหว่างบ้านกับโรงเรียน

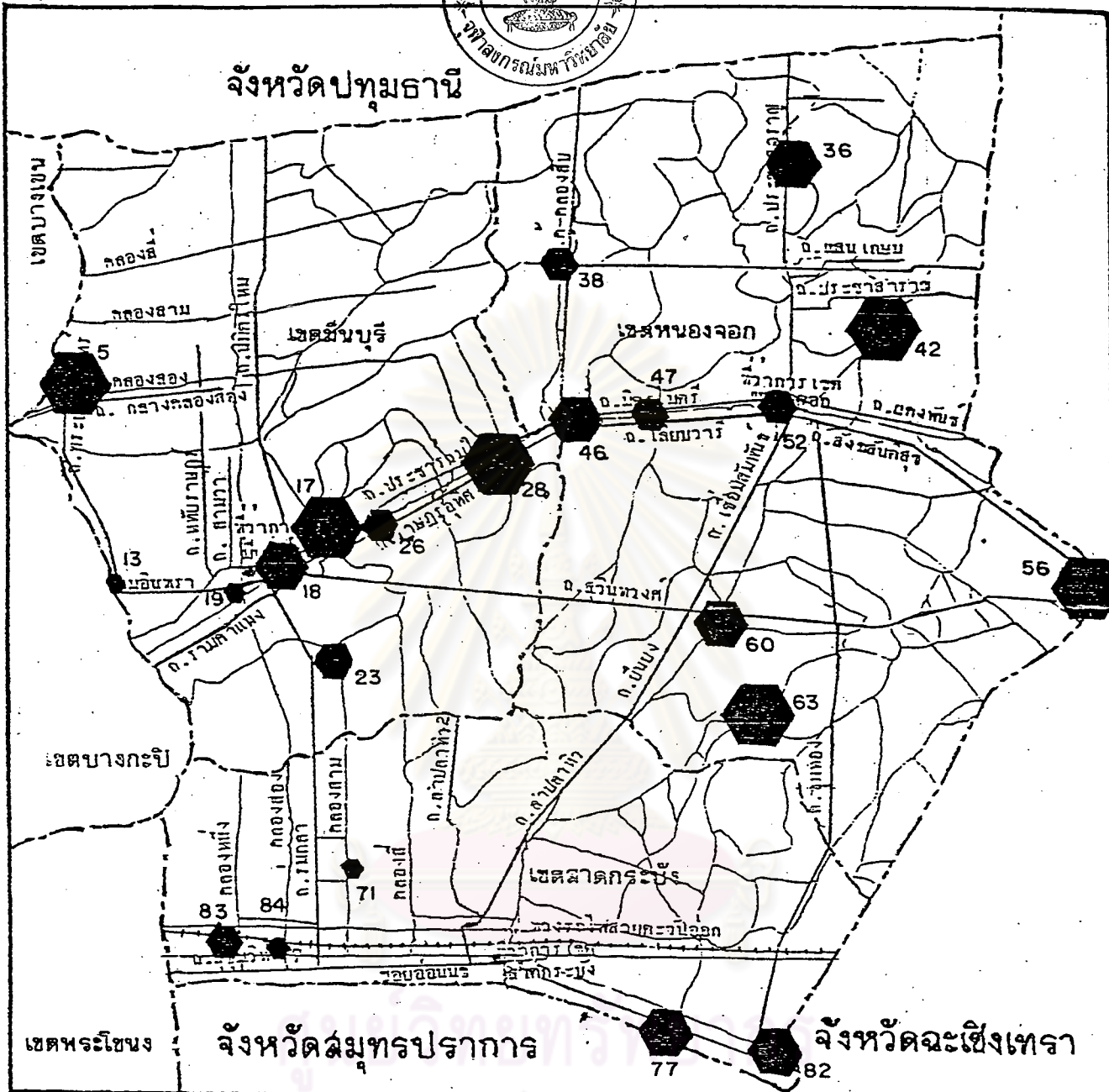


□ โรงเรียน

ที่มา : ตารางที่ 12



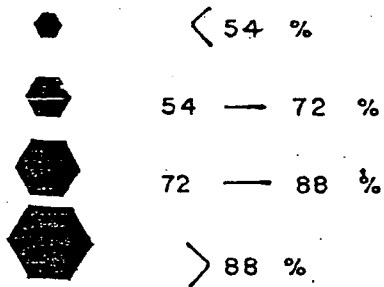
จังหวัดปทุมธานี



นักเรียนใช้การเดินเท้าไปกลับระหว่างบ้านกับโรงเรียน



แผนที่ 17



สัญลักษณ์

- จังหวัด
- เขต
- ทางรถไฟ
- ถนน
- คลอง

5, 13 รหัสโรงเรียน ตาราง 12 รูป 13 ประกอบ

0 1 2 3 4 5 กม.

ค่าใช้จ่ายในการ เดินทางไปกลับระหว่างบ้านกับโรงเรียน.

จากตาราง 13. จากการออกแบบสอบถามโรงเรียนจำนวน 22 โรงเรียน นักเรียน 1709 คน ในพื้นที่ 3 เขต คือ เขตมีนบุรี เขตหนองจอก และเขตลาดกระบัง มีนักเรียนที่ไม่เสียค่าใช้จ่ายในการ เดินทางไปกลับระหว่างบ้านกับโรงเรียน จำนวน 1309 คน หรือคิดเป็นร้อยละ 76.6 นักเรียนเสียค่าใช้จ่ายในการ เดินทางไปกลับระหว่างบ้านกับโรงเรียน วันละ 1 - 2 บาท มีจำนวน 220 คน หรือคิดเป็นร้อยละ 12.9 นักเรียนที่เสียค่าใช้จ่ายในการ เดินทางไปกลับระหว่างบ้านกับโรงเรียน วันละ 3 - 6 บาท มีจำนวน 134 คน หรือคิดเป็นร้อยละ 7.8 นักเรียนที่เสียค่าใช้จ่ายในการ เดินทางไปกลับระหว่างบ้านกับโรงเรียน วันละ 7 - 10 บาท มีจำนวน 30 คน หรือคิดเป็นร้อยละ 1.8 และนักเรียนที่เสียค่าใช้จ่ายในการ เดินทางไปกลับระหว่างบ้านกับโรงเรียน วันละมากกว่า 10 บาท มีจำนวน 16 คน หรือคิดเป็นร้อยละ 0.9

ในเขตมีนบุรี มีนักเรียนจำนวน 735 คน นักเรียนที่ไม่เสียค่าใช้จ่ายในการ เดินทางไปกลับระหว่างบ้านกับโรงเรียน มีจำนวน 549 คน หรือคิดเป็นร้อยละ 74.7 โดยมีนักเรียนโรงเรียนกลางคลองสองเป็นจำนวนมากที่สุด คือ ร้อยละ 100 อันที่รองลงมา คือ โรงเรียนสาธิต ร้อยละ 90.5 โรงเรียนวัดคลองสาม ร้อยละ 90.0 โรงเรียนสุเหร่าทรายกองดิน ร้อยละ 79.4 โรงเรียนวัดแสนสุข ร้อยละ 76.0 โรงเรียนบางชัน ร้อยละ 73.2 โรงเรียนสุเหร่าแสนแสบ ร้อยละ 73.1 และโรงเรียนมีนบุรี ร้อยละ 64.6

นักเรียนที่เสียค่าใช้จ่ายในการ เดินทางไปกลับระหว่างบ้านกับโรงเรียน วันละ 1-2 บาท มีจำนวน 89 คน หรือคิดเป็นร้อยละ 12.1 โดยมีนักเรียนโรงเรียนมีนบุรีเป็นจำนวนมากที่สุด คือ ร้อยละ 16.3 อันที่รองลงมา คือ โรงเรียนบางชัน ร้อยละ 15.2 โรงเรียนสุเหร่าทรายกองดิน ร้อยละ 15.0 โรงเรียนวัดแสนสุข ร้อยละ 13.7 โรงเรียนสาธิต ร้อยละ 7.9 โรงเรียนสุเหร่าแสนแสบ ร้อยละ 3.8 โรงเรียนวัดคลองสามและโรงเรียนกลางคลองสอง ร้อยละ 0

นักเรียนที่เสียค่าใช้จ่ายในการ เดินทางไปกลับระหว่างบ้านกับโรงเรียน วันละ 3-6 บาท มีจำนวน 74 คน หรือคิดเป็นร้อยละ 10.1 โดยมีนักเรียนโรงเรียนสุเหร่าแสนแสบเป็นจำนวนมากที่สุด คือ ร้อยละ 23.1 อันที่รองลงมา คือ โรงเรียนมีนบุรี ร้อยละ 13.0 โรงเรียนวัดคลองสาม ร้อยละ 10.0 โรงเรียนบางชัน

ร้อยละ 8.7 โรงเรียนสุเหร่าทรายกองดิน ร้อยละ 5.6 โรงเรียนสาละคุ โรงเรียนวัด
แสนสุข โรงเรียนกลางคลองสอง ร้อยละ 0

นักเรียนที่เสียค่าใช้จ่ายในการเดินทางไปกลับระหว่างบ้านกับ
โรงเรียน วันละ 7-10 บาท มีจำนวน 15 คน หรือคิดเป็นร้อยละ 2.0 โดยมีนักเรียน
โรงเรียนมีนบุรีเป็นจำนวนมากที่สุด คือ ร้อยละ 4.9 อันดับรองลงมา คือ โรงเรียนสาลา
คุ ร้อยละ 1.6 โรงเรียนบางชัน ร้อยละ 1.4 โรงเรียนสุเหร่าทรายกองดิน โรงเรียน
สุเหร่าแสนสุข โรงเรียนวัดคลองสาม โรงเรียนวัดแสนสุข และโรงเรียนกลางคลองสอง
ร้อยละ 0

นักเรียนที่เสียค่าใช้จ่ายในการเดินทางไปกลับระหว่างบ้านกับ
โรงเรียน วันละมากกว่า 10 บาท มีจำนวน 8 คน หรือคิดเป็นร้อยละ 1.1 โดยมีนัก
เรียนโรงเรียนวัดแสนสุขเป็นจำนวนมากที่สุด คือ ร้อยละ 10.3 อันดับรองลงมา คือ
โรงเรียนบางชัน ร้อยละ 1.4 โรงเรียนมีนบุรี ร้อยละ 1.2 โรงเรียนสุเหร่าทรายกอง
ดิน โรงเรียนสุเหร่าแสนสุข โรงเรียนสาละคุ โรงเรียนวัดคลองสาม โรงเรียนกลาง
คลองสอง ร้อยละ 0

ในเขตหนองจอก มีนักเรียนจำนวน 534 คน นักเรียนที่ไม่เสียค่าใช้จ่าย
ในการเดินทางไปกลับระหว่างบ้านกับโรงเรียน มีจำนวน 429 คน หรือคิดเป็นร้อยละ
80.3 โดยมีนักเรียนโรงเรียนหลวงแพ่งเป็นจำนวนมากที่สุด คือ ร้อยละ 100 อันดับรอง
ลงมา คือ โรงเรียนสุเหร่าบ้านเกาะ ร้อยละ 95.6 โรงเรียนคารีอุปถัมภ์ ร้อยละ 95.0
โรงเรียนศิริวังวิทยาคาร ร้อยละ 93.2 โรงเรียนวัดสามงาม ร้อยละ 89.1 โรงเรียน
วัดพระยาปลา ร้อยละ 85.7 โรงเรียนวัดทรัพย์สโมสร ร้อยละ 80.0 โรงเรียนบ้านเจ้า
กัม ร้อยละ 73.1 และโรงเรียนภักดีนครเศรษฐี ร้อยละ 64.8

นักเรียนที่เสียค่าใช้จ่ายในการเดินทางไปกลับระหว่างบ้านกับ
โรงเรียน วันละ 1-2 บาท มีจำนวน 72 คน หรือคิดเป็นร้อยละ 13.5 โดยมีนักเรียนโรง
เรียนภักดีนครเศรษฐีเป็นจำนวนมากที่สุด คือ ร้อยละ 25.4 อันดับรองลงมา คือ โรงเรียน
บ้านเจ้ากัม ร้อยละ 19.2 โรงเรียนวัดทรัพย์สโมสร ร้อยละ 14.7 โรงเรียนวัดพระยา
ปลา ร้อยละ 8.2 โรงเรียนวัดสามงาม ร้อยละ 5.5 โรงเรียนคารีอุปถัมภ์ ร้อยละ 5.0
โรงเรียนศิริวังวิทยาคาร ร้อยละ 4.5 โรงเรียนสุเหร่าบ้านเกาะ และโรงเรียนหลวงแพ่ง
ร้อยละ 0

นักเรียนที่เสียค่าใช้จ่ายในการเดินทางไปกลับระหว่างบ้าน
กับโรงเรียน วันละ 3-6 บาท มีจำนวน 24 คน หรือคิดเป็นร้อยละ 4.5 โดยมีนัก-
เรียนโรงเรียนบ้านเจียรคัยเป็นจำนวนมากที่สุด คือ ร้อยละ 7.7 อันค้ำรองลงมา คือ
โรงเรียนภักคินทร์ เสรษฐ ร้อยละ 7.0 โรงเรียนวัดสามงาม ร้อยละ 5.4 สุขเหาบาน
เกาะ ร้อยละ 4.4 โรงเรียนวัดพระยาปลา ร้อยละ 4.1 โรงเรียนศิริวังวิทยาการ
ร้อยละ 2.3 โรงเรียนวัดทรัพย์สโมสร โรงเรียนหลวงแพ่ง และโรงเรียนคารีอุปถัมภ์
ร้อยละ 0

นักเรียนที่เสียค่าใช้จ่ายในการเดินทางไปกลับระหว่างบ้าน
กับโรงเรียน วันละ 7-10 บาท มีจำนวน 4 คน หรือคิดเป็นร้อยละ 0.8 โดยมีนักเรียน
โรงเรียนวัดทรัพย์สโมสร เป็นจำนวนมากที่สุด คือ ร้อยละ 5.3 โรงเรียนภักคินทร์ เสรษฐ
โรงเรียนบ้านเจียรคัย โรงเรียนวัดสามงาม โรงเรียนวัดพระยาปลา โรงเรียนสุขเหา
บ้านเกาะ โรงเรียนศิริวังวิทยาการ โรงเรียนหลวงแพ่ง และโรงเรียนคารีอุปถัมภ์ ร้อย
ละ 0

นักเรียนที่เสียค่าใช้จ่ายในการเดินทางไปกลับระหว่างบ้าน
กับโรงเรียน วันละมากกว่า 10 บาท มีจำนวน 5 คน หรือคิดเป็นร้อยละ 0.9 โดยมี
นักเรียนโรงเรียนภักคินทร์ เสรษฐ เป็นจำนวนมากที่สุด คือ ร้อยละ 2.8 อันค้ำรองลงมา
โรงเรียนวัดพระยาปลา ร้อยละ 2.0 โรงเรียนบ้านเจียรคัย โรงเรียนวัดทรัพย์สโมสร
โรงเรียนวัดสามงาม โรงเรียนสุขเหาบานเกาะ โรงเรียนศิริวังวิทยาการ โรงเรียน
หลวงแพ่ง และโรงเรียนคารีอุปถัมภ์ ร้อยละ 0

ในเขตลาคกระบัง มีนักเรียนจำนวน 440 คน นักเรียนที่ไม่เสียค่าใช้จ่าย
ในการเดินทางไปกลับระหว่างบ้านกับโรงเรียน มีจำนวน 331 คน หรือคิดเป็นร้อยละ
75.2 โดยมีนักเรียนโรงเรียนวัดบ้านรุ่งริ้นเป็นจำนวนมากที่สุด คือ ร้อยละ 89.3 อันค้ำ
รองลงมา คือ โรงเรียนวัดพลมานีย์ ร้อยละ 82.1 โรงเรียนวัดราชโกษา ร้อยละ 80.6
โรงเรียนวัดสังฆราชา ร้อยละ 78.1 และโรงเรียนวัดลานบุญ ร้อยละ 63.0

นักเรียนที่เสียค่าใช้จ่ายในการเดินทางไปกลับระหว่างบ้านกับโรง
เรียน วันละ 1-2 บาท มีจำนวน 59 คน หรือคิดเป็นร้อยละ 13.4 โดยมีนักเรียน
โรงเรียนวัดลานบุญเป็นจำนวนมากที่สุด คือ ร้อยละ 20.6 อันค้ำรองลงมา คือ โรงเรียน

วัดสังฆราชา รอยละ 12.2 โรงเรียนวัดราชโกษา รอยละ 11.1 โรงเรียนวัดพลมานีย์ รอยละ 8.9 และโรงเรียนวัดบวรจรัญ รอยละ 3.6

นักเรียนที่เสียค่าใช้จ่ายในการเดินทางไปกลับระหว่างบ้านกับโรงเรียน วันละ 3-6 บาท มีจำนวน 36 คน หรือคิดเป็นรอยละ 8.2 โดยมีนักเรียนโรงเรียนวัดลานบุญเป็นจำนวนมากที่สุด คือ รอยละ 12.3 อันถัดรองลงมา คือ โรงเรียนวัดราชโกษา รอยละ 8.3 โรงเรียนวัดพลมานีย์ รอยละ 7.2 โรงเรียนวัดบวรจรัญ รอยละ 7.1 และโรงเรียนวัดสังฆราชา รอยละ 2.4

นักเรียนที่เสียค่าใช้จ่ายในการเดินทางไปกลับระหว่างบ้านกับโรงเรียน วันละ 7-10 บาท มีจำนวน 11 คน หรือคิดเป็นรอยละ 2.5 โดยมีนักเรียนโรงเรียนวัดสังฆราชาเป็นจำนวนมากที่สุด คือ รอยละ 7.3 อันถัดรองลงมา คือ โรงเรียนวัดลานบุญ รอยละ 2.7 โรงเรียนวัดพลมานีย์ รอยละ 0.9 โรงเรียนวัดราชโกษา รอยละ 0 และโรงเรียนวัดบวรจรัญ รอยละ 0

นักเรียนที่เสียค่าใช้จ่ายในการเดินทางไปกลับระหว่างบ้านกับโรงเรียน วันละมากกว่า 10 บาท มีจำนวน 3 คน หรือคิดเป็นรอยละ 0.7 โดยมีนักเรียนโรงเรียนวัดลานบุญเป็นจำนวนมากที่สุด คือ รอยละ 1.4 อันถัดรองลงมา คือ โรงเรียนวัดพลมานีย์ รอยละ 0.9 โรงเรียนวัดสังฆราชา รอยละ 0 โรงเรียนวัดราชโกษา โรงเรียนวัดบวรจรัญ รอยละ 0

สรุปใ้ความนักเรียนส่วนใหญ่ คิดเป็นรอยละ 76.6 ไม่เสียค่าใช้จ่ายในการเดินทางไปกลับระหว่างบ้านกับโรงเรียน แสดงว่านักเรียนส่วนใหญ่ใช้การเดินเท้าไปโรงเรียน

จุฬาลงกรณ์มหาวิทยาลัย

ตาราง 13 ค่าใช้จ่ายในการเดินทางไปกลับระหว่างบ้านกับโรงเรียน ใน 1 วัน

เขต	โรงเรียน	รหัส ร.ร.	จำนวน นักเรียน	ค่าใช้จ่ายในการเดินทางไปกลับระหว่างบ้านกับโรงเรียน ใน 1 วัน									
				ไม่เสียค่าใช้จ่าย		1 - 2 บาท		3 - 6 บาท		7 - 10 บาท		มากกว่า 10 บาท	
				จำนวน	ร้อยละ	จำนวน	ร้อยละ	จำนวน	ร้อยละ	จำนวน	ร้อยละ	จำนวน	ร้อยละ
มีนบุรี	มีนบุรี	19	246	159	64.6	40	16.3	32	13.0	12	4.9	3	1.2
	บางชัน	13	138	101	73.2	21	15.2	12	8.7	2	1.4	2	1.4
	สุเหร่าทรายกองดิน	26	107	85	79.4	16	15.0	6	5.6	-	-	-	-
	สุเหร่าสนแฉับ	17	78	57	73.1	3	3.8	18	23.1	-	-	-	-
	ศาลาคู	28	63	57	90.5	5	7.9	-	-	1	1.6	-	-
	วัดคลองสาม	23	58	52	90.0	-	-	6	10.0	-	-	-	-
	วัดสนสน	18	29	22	76.0	4	13.7	-	-	-	-	3	10.3
	กุฎกลางคลองสอง	5	16	16	100.0	-	-	-	-	-	-	-	-
	รวม		735	549	74.7	89	12.1	74	10.1	15	2.0	8	1.1
หนองจอก	ภักดีนร เศรษฐ	52	142	92	64.8	36	25.4	10	7.0	-	-	4	2.8
	บ้านเจียรกิม	47	78	57	73.1	15	19.2	6	7.7	-	-	-	-
	วัดเทพศิรินทร์	46	75	60	80.0	11	14.7	-	-	4	5.3	-	-
	วัดสามง่าม	38	55	49	89.1	3	5.5	3	5.4	-	-	-	-
	วัดพระยาปลา	36	49	42	85.7	4	8.2	2	4.1	-	-	1	2.0
	สุเหร่าบ้านเกาะ	42	45	43	95.6	-	-	2	4.4	-	-	-	-
	ศิริวิจิตรวิทยาการ	60	44	41	93.2	2	4.5	1	2.3	-	-	-	-
	หลวงแพ่ง	56	26	26	100.0	-	-	-	-	-	-	-	-
คาริอุปถัมภ์	63	20	19	95.0	1	5.0	-	-	-	-	-	-	
	รวม		534	429	80.3	72	13.5	24	4.5	4	0.8	5	0.9
สาทร	วัดลานบุญ	83	146	92	63.0	30	20.6	18	12.3	4	2.7	2	1.4
	วัดพลมานีย์	77	112	92	82.1	10	8.9	8	7.2	1	0.9	1	0.9
	วัดสังฆราชา	84	82	64	78.1	10	12.2	2	2.4	6	7.3	-	-
	วัดราชโอรษา	82	72	56	80.6	8	11.1	6	8.3	-	-	-	-
	วัดมารุจวัน	71	28	25	89.3	1	3.6	2	7.1	-	-	-	-
	รวม		440	351	79.2	59	13.4	36	8.2	11	2.5	3	0.7
	รวมบออก 3 เขต		1709	1309	76.6	220	12.9	134	7.8	30	1.8	16	0.9

นักเรียนไม่เสียค่าใช้จ่ายในการเดินทางไปกลับระหว่างบ้านกับโรงเรียน

จกตาราง 13 แผนภูมิ 14 และแผนที่ 18 แบ่งออกได้ 4 กลุ่ม

กลุ่มที่ 1 กลุ่มโรงเรียนที่มีนักเรียนไม่เสียค่าใช้จ่ายในการเดินทางไปกลับระหว่างบ้านกับโรงเรียน ที่มีจำนวนค่าถาวรรอยละ 70 ของผู้อยู่แบบสอบถาม โคนก โรงเรียนวัดลานบุญ โรงเรียนมีนบุรี และโรงเรียนภักดีนร เศรษฐ มีจำนวนรอยละ 63.0 64.6 และ 64.8 ตามลำดับ

กลุ่มที่ 2 กลุ่มโรงเรียนที่มีนักเรียนไม่เสียค่าใช้จ่ายในการเดินทางไปกลับระหว่างบ้านกับโรงเรียน ที่มีจำนวนอยู่ระหว่าง รอยละ 70 ถึงรอยละ 82 โคนก โรงเรียนสุเทร่าแสนแสน โรงเรียนบ้านเจียรกัม โรงเรียนบางชัน โรงเรียนวัดแสนสุข โรงเรียนวัดสังฆราชา โรงเรียนสุเทร่าทรายทองกิน โรงเรียนวัดทรัพย์สโมสร โรงเรียนวัดราชโกษา มีจำนวนรอยละ 73.1 73.1 73.2 76.0 78.1 79.4 80.0 และ 80.6 ตามลำดับ

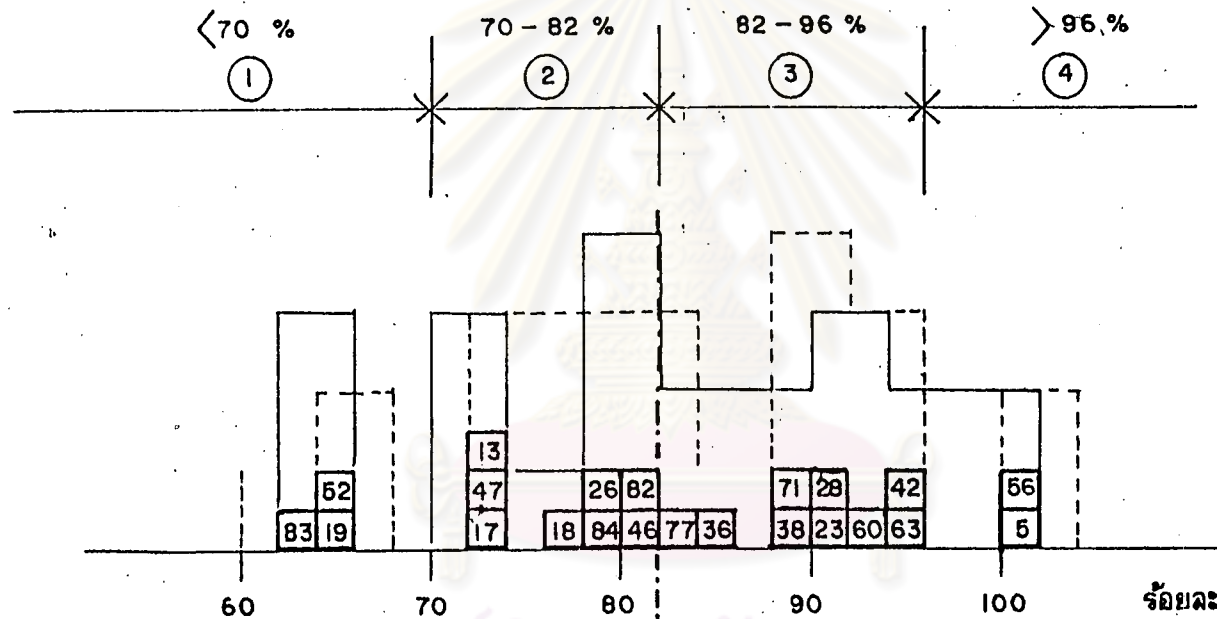
กลุ่มที่ 3 กลุ่มโรงเรียนที่มีนักเรียนไม่เสียค่าใช้จ่ายในการเดินทางไปกลับระหว่างบ้านกับโรงเรียน ที่มีจำนวนอยู่ระหว่างรอยละ 82 ถึงรอยละ 96 ซึ่งสูงกว่ามัธยมฐาน (รอยละ 81.5) ของโรงเรียนที่สุ่มตัวอย่าง โคนก โรงเรียนวัดพลมานีย์ โรงเรียนวัดพระยาปลา โรงเรียนวัดสามงาม โรงเรียนวัดป่ารุ่งรื่น โรงเรียนวัดคลองสาม โรงเรียนศาลาคู โรงเรียนศิริวิงวิทยาการ โรงเรียนคารีอุปถัมภ์ และโรงเรียนสุเทร่าบ้านเกาะ มีจำนวนรอยละ 82.1 85.7 89.1 89.3 90.0 90.5 93.2 95.0 และ 95.6 ตามลำดับ

กลุ่มที่ 4 กลุ่มโรงเรียนที่มีนักเรียนไม่เสียค่าใช้จ่ายในการเดินทางไปกลับระหว่างบ้านกับโรงเรียน ที่มีจำนวนสูงกว่ารอยละ 96 โคนก โรงเรียนกลางคลองสอง และโรงเรียนหลวงแพ่ง มีจำนวนรอยละ 100 ทั้งสองโรงเรียน

บริเวณที่มีจำนวนนักเรียนของโรงเรียนที่ไม่เสียค่าใช้จ่ายในการเดินทางไปกลับระหว่างบ้านกับโรงเรียน อยู่ในบริเวณคอนบนและล่างของเขกหนองจอก และบริเวณที่ไม่เสียค่าใช้จ่ายเป็นจำนวนรอยละน้อยจะอยู่ในบริเวณเส้นทางคมนาคม นักเรียนอาจจะไม่เสียค่าโดยสารรถประจำทาง เนื่องจากเป็น เด็ก เล็ก

แผนภูมิ 14

นักเรียนไม่เสียค่าใช้จ่ายในการเดินทางไปกลับระหว่างบ้านกับโรงเรียนใน (วัน)



□ โรงเรียน

ที่มา: ตารางที่ 13

ศูนย์วิทยทรัพยากร
จุฬาลงกรณ์มหาวิทยาลัย

โรงเรียนกับการพัฒนาชุมชน

สวัสดิการของโรงเรียน

การทำงาน ปัจจุบันที่มีผลต่อประสิทธิภาพการทำงานของครูในโรงเรียน ประถมศึกษาสังกัดกรุงเทพมหานคร ในพื้นที่เขตมีนบุรี เขตหนองจอก และเขตลาดกระบัง

ครูเป็นบุคลากรที่มีความสำคัญมากในกระบวนการศึกษา และความคิดนี้เป็นที่ยอมรับกันมาแต่อดีตจนกระทั่งปัจจุบัน แม้จะมีบางช่วงเวลาที่คนบางกลุ่มเห็นว่า ครูมีความจำเป็นน้อยลงโดยการศึกษาในรูปแบบใหม่ ๆ จะไม่ใช่ครูเป็นแกนในการให้ความรู้ แต่การจัดการศึกษาแบบคังกลาวก็มีไ้หมายถึง ความไม่ต้องการใช้ครู ครูยังคงมีบทบาทอยู่ เพียงแต่เปลี่ยนบทบาทจากผู้ให้ความรู้แก่ผู้เรียนฝ่ายเดียว หรือเรียกว่า การใช้ครูเป็นศูนย์กลางการเรียน (Teacher Center) เป็นผู้ให้คำแนะนำแก่ผู้เรียน เพื่อให้ผู้เรียนสามารถศึกษาหาความรู้ไปโดยลำพัง โดยผู้มีบทบาทสำคัญในการเรียน คือ ตัวนักเรียนเอง หรือที่เรียกว่า การใช้นักเรียนเป็นศูนย์กลางการเรียน (Student Center) ดังนั้น จึงอาจกล่าวได้ว่า ครูก็ยังเป็น ผู้มีบทบาทสำคัญในการให้การศึกษายูไม่ว่าจะเป็นการศึกษาในรูปแบบใดก็ตาม แต่บทบาทของครูจะมีการเปลี่ยนแปลงไปบ้าง เพื่อให้เหมาะสมกับระบบการเรียนแต่ละรูปแบบ

เมื่อครูยังคงมีความสำคัญในการให้การศึกษายู ดังนั้นในการให้การศึกษาก็ต้องการครูที่มีประสิทธิภาพในการทำงาน หลักการประการหนึ่งของการบริหารการศึกษานั้น ใ้ค เน้นถึงการหาผู้บารุงและรักษาครูให้อยู่ในระบบอย่างมีประสิทธิภาพและอยู่ได้นาน ซึ่งกระบวนการที่จะทำใ้ครูมีประสิทธิภาพในการทำงานนั้นก็ทำได้โดยการสร้างขวัญและกำลังใจในการทำงาน ซึ่งจะทำได้ 3 ประการ¹ คือ

¹ ฤทธิไย สาทร, หลักการบริหาร (กรุงเทพมหานคร: โรงพิมพ์วัฒนาพานิช, 2519), หน้า 174

1. รายได้ การให้ครุมีรายได้เพียงพอที่จะอยู่ได้ตาม
 ควรแก่สภาพ จะทำให้ครุมีกำลังใจในการทำงาน และทำงานได้อย่างมีประสิทธิภาพ
 แต่อย่างไรก็ตามในระบบราชการได้มีการกำหนดรายได้ของครูไว้อย่าง เป็นระบบระ
 เบียบแล้ว ดังนั้นในเรื่องเงินเดือนของข้าราชการครู จึงเป็นไปตามระเบียบราชการ
 เช่นเดียวกับราชการอื่น ๆ

2. สวัสดิการ ก็เป็นอีกประการหนึ่งที่จะเสริมให้ครุมี
 กำลังใจในการทำงาน บางครั้งรายได้จากเงิน เดือนอาจปรับไปไม่ทันกับการ เปลี่ยน
 แปลงภาวะทาง เศรษฐกิจ แต่หากครูได้รับสวัสดิการอื่น ๆ ช่วยแล้วก็จะทำให้บรรเทา
 ความกระทบกระเทือนจากภาวะเศรษฐกิจได้ สวัสดิการนั้นอาจมีได้หลายอย่าง เช่น
 สหกรณ์โรงเรียน ระบบเงินกู้ยืมเงิน บ้านพัก อาหารกลางวัน แต่โดยทั่วไปสวัสดิการ
 ที่ครูต้องการมาก และมีประโยชน์ในด้านความสะดวกในการทำงานมากกว่าประเภท
 อื่น ๆ ได้แก่ บ้านพัก

3. ความภูมิใจในโรงเรียน ประการนี้เป็นลักษณะความ
 ของการของบุคคลโดยทั่วไปที่อยากจะไ้ทำงานในที่ที่มีชื่อเสียง เป็นที่ยอมรับในสังคม
 เช่นเดียวกัน ครูเองก็ต้องการสอนในโรงเรียนเก่าแก่ มีชื่อเสียง เพราะนั่นหมายถึง
 การแสดงความสามารถของตนเองให้เป็นที่ยอมรับว่า สามารถสอบแข่งขัน หรือมี
 ความสามารถเพียงพอในการยอมรับให้เขาไปทำงานในโรงเรียนที่มีชื่อเสียงได้และ
 หากโรงเรียนมีกิจกรรมที่มีโอกาสให้ครูแสดงความสามารถต่าง ๆ ไ้บ่อย ก็จะทำให้
 ให้ครูเกิดความภูมิใจในโรงเรียน ก็จะทำให้ตั้งใจทำงานอื่น เนื่องมาจากความภูมิใจ
 ดังกล่าว

การศึกษาในครั้งนี้ได้ทำการศึกษาศึกษาปัจจัยที่มีผลต่อประสิทธิภาพการทำงาน
 ของครูในโรงเรียนประถมศึกษาสังกัดกรุงเทพมหานคร ในพื้นที่เขตมีนบุรี เขตหนอง
 จอก และเขตลาดกระบัง ในโรงเรียนประถมศึกษาสังกัดกรุงเทพมหานครที่เลือกสุ่ม
 ตัวอย่างศึกษา จำนวน 22 โรงเรียน ในการจัดหามานพักครูเพื่อให้ครูได้รับความ
 สะดวกในการรวมกิจกรรมและจัดกิจกรรมสำหรับชุมชน

การจัดหาบ้านพักครู เพื่อให้ครูไ้รับความสะดวกในการรวมกิจกรรมและจัดกิจกรรม
สำหรับชุมชน

ตาราง 14 ความคิดเห็นของครูปกครองนักเรียน จำนวน 1709 ราย
จากโรงเรียนที่เลือกใช้เป็นตัวอย่างในการศึกษาจำนวน 22 โรงเรียน ในพื้นที่เขต
มีนบุรี เขตหนองจอก และเขตลาดกระบัง ซึ่งครูปกครองนักเรียนได้แสดงความคิด
เห็นไว้ดังนี้

ครูปกครองใน เขตมีนบุรี เขตหนองจอก และเขตลาดกระบัง ร้อยละ 64.9
มีความเห็นว่าโรงเรียนได้มีการจัดหาบ้านพักครูให้ครูไ้รับความสะดวก โดยร้อยละ
11.9 มีความเห็นว่าการจัดให้ไ้รับความสะดวกมากที่สุด ร้อยละ 23.0 มาก ร้อยละ
30.0 ปานกลาง ครูปกครองอีกกลุ่มมีความเห็นว่าโรงเรียนจัดหาบ้านพักครูเพื่อให้
ครูมีความสะดวก น้อย คิดเป็นร้อยละ 35.1 โดยร้อยละ 24.8 เห็นว่าการจัดหาบ้านพัก
ครูให้ครูไ้รับความสะดวก น้อย และร้อยละ 10.3 เห็นว่า น้อยที่สุด

หากพิจารณาตามเขตแล้ว จะเห็นได้ว่า เขตมีนบุรี ครูปกครอง ร้อยละ
66.1 มีความเห็นว่า โรงเรียนได้จัดหาบ้านพักครูให้ครูไ้รับความสะดวกแล้ว โดยคอบ
ว่าสะดวกที่สุด ร้อยละ 12.8 สะดวกมาก ร้อยละ 25.3 และสะดวกปานกลาง
ร้อยละ 28.0 สำหรับกลุ่มที่คอบว่ามีความสะดวกน้อย มีร้อยละ 33.9 โดยคอบว่า
สะดวกน้อย ร้อยละ 23.0 และสะดวกน้อยที่สุด ร้อยละ 10.9 ซึ่งหากพิจารณาขนาด
ของโรงเรียนในเขตประกอบแล้วจะเห็นว่าการจัดหาบ้านพักครูให้ครูไ้รับความ
สะดวกแล้ว โดยมีครูปกครองนักเรียนได้แสดง ความคิดเห็นในลักษณะดังกล่าวถึงร้อย
ละ 60 ขึ้นไป ส่วนโรงเรียนขนาดเล็ก ครูปกครองนักเรียนแสดงความคิดเห็นในลักษณะ
ที่มีความแตกต่างกันมาก จึงจะเห็นได้จากครูปกครองนักเรียนวัดคลองสาม มีความเห็น
ว่าการจัดหาบ้านพักครูของโรงเรียนสะดวกแล้วถึงร้อยละ 96.6 แต่ในขณะที่เดียวกัน
ครูปกครองนักเรียนโรงเรียนวัดแสนสุขกลับมีความคิดเห็นว่าการจัดหาบ้านพักครูของโรง
เรียนมีเพียงร้อยละ 37.8 เท่านั้น

เขตหนองจอก ครูปกครองนักเรียน ร้อยละ 62.7 มีความเห็นว่าโรงเรียน
ได้จัดหาบ้านพักให้ครูไ้รับความสะดวกแล้ว โดยคอบว่าครูไ้รับความสะดวกมากที่สุด
ร้อยละ 10.3 สะดวกมาก ร้อยละ 21.7 และสะดวกปานกลาง ร้อยละ 30.7

สำหรับกลุ่มที่ตอบว่าสะดวกน้อยมีร้อยละ 29.3 โดยตอบว่าสะดวกน้อย ร้อยละ 28.5 และสะดวกน้อยที่สุด ร้อยละ 0.8 ซึ่งหากพิจารณาขนาดของโรงเรียนควบแล้ว จะเห็นได้ว่า โรงเรียนขนาดกลาง ผู้ปกครองนักเรียนจำนวนมากกว่าครึ่ง คือ ร้อยละ 56.3 มีความคิดเห็นว่าการจัดการพัสดุของโรงเรียนเหล่านี้เหมาะสมแล้ว ส่วนโรงเรียนขนาดเล็ก ผู้ปกครองนักเรียนยังคงแสดงความคิดเห็นในลักษณะที่มีความแตกต่างกันมาก เช่นเดียวกับโรงเรียนในเขตเมืองบุรี ก็ยังจะเห็นได้จากผู้ปกครองนักเรียนโรงเรียนสุเทรวาน เกาะ มีความเห็นว่าการจัดการพัสดุของโรงเรียนมีแล้วถึงร้อยละ 91.1 แต่ในทางตรงกันข้าม ผู้ปกครองนักเรียนโรงเรียนวัดพระยาปลากลับมีความคิดเห็นว่าการจัดการพัสดุของโรงเรียนในเครือไคร้รับความสะดวก ร้อยละ 8.2

เขตลาคกระบัง ผู้ปกครองนักเรียนร้อยละ 64.9 มีความเห็นว่าการจัดการพัสดุในเครือไคร้รับความสะดวก โดยตอบมากที่สุด ร้อยละ 11.9 มาก ร้อยละ 23.0 และปานกลาง ร้อยละ 30.0 สำหรับกลุ่มที่ตอบน้อย มีร้อยละ 35.1 โดยตอบว่าน้อย ร้อยละ 24.8 และน้อยที่สุด ร้อยละ 10.3 ซึ่งหากพิจารณาขนาดโรงเรียนควบแล้ว จะเห็นได้ว่า ในเขตลาคกระบัง ผู้ปกครองนักเรียนทั้งโรงเรียนขนาดกลางและโรงเรียนขนาดเล็ก มีความเห็นว่าการจัดการพัสดุของโรงเรียนต่าง ๆ ในเขตอยู่ในลักษณะที่เหมาะสมแล้ว โดยมีบางโรงเรียน เช่น โรงเรียนวัดราชโกลษา มีผู้ปกครองนักเรียนถึงร้อยละ 80.6 มีความเห็นเหมาะสมแล้ว มีที่แตกต่างออกไปเพียงโรงเรียนเดียว คือ โรงเรียนวัดสังฆราชา ที่มีผู้ปกครองนักเรียนถึงร้อยละ 61.0 มีความเห็นว่าการจัดการพัสดุของโรงเรียนมีความเหมาะสมน้อยและน้อยที่สุด

สรุป ผู้ปกครองนักเรียนในโรงเรียนที่ทำการศึกษา มากกว่าร้อยละ 60 มีความเห็นว่าการจัดการพัสดุให้เหมาะสมและสะดวกในการรวมกิจกรรมและจัดกิจกรรมสำหรับชุมชน โดยโรงเรียนขนาดใหญ่ และขนาดกลาง ในพื้นที่ 3 เขต ส่วนใหญ่มีความเห็นว่าการจัดการพัสดุเหมาะสมแล้ว ถึงร้อยละ 60 ขึ้นไป สำหรับโรงเรียนขนาดเล็กนั้นมีความแตกต่างกันไป ไม่มีความแน่นอน



ตาราง 14 การจัดหาหนังสือเพื่อใ้ครูใ้มีความสะดวกในการรวมกิจกรรมและจัดกิจกรรมสำรับชุมชน

เขต การปกครอง	โรงเรียน	รหัส ร.ร.	จำนวน นักเรียน	การจัดหาหนังสือเพื่อใ้ครูใ้มีความสะดวกในการรวมกิจกรรมฯ									
				มากที่สุด		มาก		ปานกลาง		น้อย		น้อยที่สุด	
				จำนวน	ร้อยละ	จำนวน	ร้อยละ	จำนวน	ร้อยละ	จำนวน	ร้อยละ	จำนวน	ร้อยละ
มีนบุรี	มีนบุรี	19	246	22	8.9	84	34.2	62	25.2	42	17.1	36	14.6
	บางชัน	13	138	18	13.1	42	30.4	24	17.4	45	32.6	9	6.5
	สุ เหว้าทรายทองกิน	26	107	15	14.0	8	7.5	48	44.9	21	19.6	15	14.0
	สุ เหว้าแสนแสบ	17	78	2	2.6	8	10.2	25	32.1	31	39.7	12	15.4
	ศาลาคู้	28	63	10	15.9	13	20.6	24	38.1	15	23.8	1	1.6
	วิศคคลองสาม	23	58	20	34.5	20	34.5	16	27.6	2	3.4	-	-
	วิศคแสนสุข	18	29	3	10.3	3	10.3	5	17.2	8	27.5	6	20.7
	ทองคลองผดุง	5	16	-	-	8	50.0	2	12.5	5	31.3	1	6.2
	รวม		735	94	12.8	186	25.3	206	28.0	169	23.0	80	10.9
หนองจอก	กักคินร เทรนทร	52	142	6	4.2	22	15.5	52	36.6	40	28.2	22	15.5
	บ้านเจริญกัม	47	78	9	11.5	11	14.1	46	59.0	7	9.0	5	6.4
	วิศคทวีปสโมสร	46	75	14	18.7	33	44.0	12	16.0	12	16.0	4	5.3
	วิศคสามงาม	38	55	8	14.5	8	14.5	27	49.1	10	18.2	2	3.7
	วิศคพระยาปลา	36	49	2	4.1	2	4.1	-	-	32	65.3	12	24.5
	สุ เหว้าบ้านเกาะ	42	45	10	22.2	26	57.8	5	11.1	4	8.9	-	-
	ศิริวิงวิทยาคาร	60	44	6	13.6	14	31.9	2	4.5	20	45.5	2	4.5
	หลวงแพ่ง	56	26	-	-	-	-	16	61.5	10	38.5	-	-
คารีอุปถัมภ์	63	20	-	-	-	-	4	20.0	16	80.0	-	-	
	รวม		534	55	10.3	116	21.7	164	30.7	152	28.5	47	0.8
ลาดกระบัง	วิศคสามบุญ	83	146	18	12.3	26	17.8	48	32.9	32	21.9	22	15.1
	วิศคพลมานับ	77	112	26	23.2	36	32.1	24	21.4	20	17.9	6	5.4
	วิศคสังฆราชา	84	82	2	2.4	7	8.5	23	28.1	34	41.5	16	19.5
	วิศคราชโกษา	82	72	6	8.3	16	22.3	36	50.0	8	11.1	6	8.3
	วิศคว่างู้งิน	71	28	2	7.1	6	21.4	12	42.9	8	28.6	-	-
	รวม		440	54	12.3	91	20.7	143	32.5	102	23.2	50	11.3
	รวมยอด 3 เขต		1709	203	11.9	393	23.0	513	30.0	423	24.8	177	10.3

ความสัมพันธ์ระหว่างโรงเรียนกับชุมชน

บทบาทของโรงเรียนต่อผู้ปกครองนักเรียน

จากตาราง 15 ผู้ปกครองนักเรียนจำนวน 1709 รายในพื้นที่ 3 เขต การปกครอง คือ เขตเมืองบุรี เขตหนองจอก และเขตลาคกระบัง ทางโรงเรียนให้ความช่วยเหลือแก่ผู้ปกครองนักเรียนในคานแนะแนวอาชีพจำนวน 631 ราย หรือคิดเป็นร้อยละ 36.92 คานให้โชอาคารสถานที่ จำนวน 580 ราย หรือคิดเป็นร้อยละ 33.94 ในคานให้ข่าวสารทางราชการ จำนวน 299 ราย หรือคิดเป็นร้อยละ 17.49 และในคานอื่น ๆ จำนวน 199 ราย หรือคิดเป็นร้อยละ 11.64

ในเขตเมืองบุรี ผู้ปกครองนักเรียนจำนวน 735 ราย ทางโรงเรียนให้ความช่วยเหลือแก่ผู้ปกครองนักเรียนในคานแนะแนวอาชีพ จำนวน 248 ราย หรือคิดเป็นร้อยละ 33.7 โดยมีโรงเรียนสาละคุ้ให้ความช่วยเหลือแก่ผู้ปกครองนักเรียนมากที่สุด รองลงมา โรงเรียนกลางคลองสอง โรงเรียนบางชัน โรงเรียนเมืองบุรี โรงเรียนสุเทราแสนแสน โรงเรียนสุเทราทรายกองกิน และโรงเรียนวัดคลองสาม โดยคิดเป็นร้อยละ 63.5 62.5 46.6 27.6 20.5 11.2 และ 1.7 ตามลำดับ

คานการให้โชอาคารสถานที่ ผู้ปกครองนักเรียนจำนวน 310 ราย ที่โรงเรียนให้ความช่วยเหลือ หรือคิดเป็นร้อยละ 42.2 โดยมีโรงเรียนสุเทราทรายกองกินให้ความช่วยเหลือมากที่สุด รองลงมาคือ โรงเรียนสุเทราแสนแสน โรงเรียนวัดคลองสาม โรงเรียนเมืองบุรี โรงเรียนบางชัน โรงเรียนกลางคลองสอง โรงเรียนวัดแสนสุข และโรงเรียนสาละคุ้ คิดเป็นร้อยละ 62.6 61.5 55.2 39.0 32.6 25.0 20.7 และ 19.1

คานการให้ข่าวสารทางราชการ โรงเรียนให้ข่าวสารทางราชการแก่ผู้ปกครองนักเรียน 107 ราย หรือคิดเป็นร้อยละ 14.6 โดยมีโรงเรียนวัดคลองสามให้ข่าวสารมากที่สุด รองลงมาคือ โรงเรียนวัดแสนสุข โรงเรียนเมืองบุรี โรงเรียนสุเทราทรายกองกิน โรงเรียนกลางคลองสอง โรงเรียนสุเทราแสนแสน โรงเรียนสาละคุ้ และโรงเรียนบางชัน คิดเป็นร้อยละ 39.7 20.7 15.1 15.0 12.5 10.3 7.9 และ 7.2

งานอื่น ๆ โรงเรียนให้ความช่วยเหลือแก่ผู้ปกครองนักเรียน จำนวน 70 ราย หรือคิดเป็นร้อยละ 9.5 โดยโรงเรียนวัดแสนสุขให้ความช่วยเหลือมากที่สุด รองลงมาคือโรงเรียนบางชัน โรงเรียนสุเหร่าทรายกองดิน โรงเรียนศาลาคู โรงเรียนสุเหร่าแสนแสบ โรงเรียนมีนบุรี โรงเรียนวัดคลองสาม และโรงเรียนกลางคลองสอง คิดเป็นร้อยละ 31.0 13.8 11.2 9.5 7.7 6.5 3.4 และ 0 ตามลำดับ

สรุป ในเขตมีนบุรี โรงเรียนใดให้ความช่วยเหลือแก่ผู้ปกครองนักเรียน ในด้านการให้โอกาสการสถานที่มากที่สุด รองลงมา คือ กานณะแนวอาชีพ กานให้ข่าวสารทางราชการ และงานอื่น ๆ คิดเป็นร้อยละ 42.2 33.7 14.6 และ 9.5 ตามลำดับ

ในเขตหนองจอก ผู้ปกครองนักเรียนจำนวน 534 ราย ทางโรงเรียนใดให้ความช่วยเหลือแก่ผู้ปกครองนักเรียนในกานณะแนวอาชีพ จำนวน 193 ราย คิดเป็นร้อยละ 36.1 โดยมีโรงเรียนหลวงแพ่งให้ความช่วยเหลือมากที่สุด รองลงมา คือ โรงเรียนวัดทรัพย์สโมสร โรงเรียนคารีอุปถัมภ์ โรงเรียนวัดสามง่าม โรงเรียนภักดีนร เศรษฐ โรงเรียนศิริวิังวิทยาการ โรงเรียนวัดพระยาปลา โรงเรียนบ้านเจียรกัมป์ โรงเรียนสุเหร่าบ้านเกาะ คิดเป็นร้อยละ 57.7 53.3 45.0 40.0 39.4 31.8 30.6 24.4 และ 6.8 ตามลำดับ

กานการให้โอกาสการสถานที่ ผู้ปกครองนักเรียนจำนวน 188 ราย ที่โรงเรียนใดให้ความช่วยเหลือ คิดเป็นร้อยละ 35.2 โดยมีโรงเรียนสุเหร่าบ้านเกาะให้ความช่วยเหลือมากที่สุด รองลงมา คือ โรงเรียนวัดพระยาปลา โรงเรียนบ้านเจียรกัมป์ โรงเรียนหลวงแพ่ง โรงเรียนวัดสามง่าม โรงเรียนคารีอุปถัมภ์ โรงเรียนภักดีนร เศรษฐ และโรงเรียนวัดทรัพย์สโมสร คิดเป็นร้อยละ 84.4 63.3 59.0 38.5 21.8 15.0 13.4 และ 9.3 ตามลำดับ

กานให้ข่าวสารทางราชการ โรงเรียนให้ข่าวสารทางราชการแก่ผู้ปกครองนักเรียนจำนวน 90 ราย คิดเป็นร้อยละ 16.9 โดยมีโรงเรียนคารีอุปถัมภ์ให้ความช่วยเหลือมากที่สุด รองลงมา คือ โรงเรียนภักดีนร เศรษฐ โรงเรียนวัดสามง่าม โรงเรียนวัดทรัพย์สโมสร โรงเรียนบ้านเจียรกัมป์ โรงเรียนศิริวิังวิทยาการ โรงเรียนสุเหร่าบ้านเกาะ โรงเรียนวัดพระยาปลา และโรงเรียนหลวงแพ่ง คิดเป็นร้อยละ 30.0 29.6 25.5 13.3 11.5 11.4 4.4 4.1 และ 0

กานอื่น ๆ โรงเรียนได้ให้ความช่วยเหลือแก่ผู้ปกครองนักเรียนจำนวน 63 ราย คิดเป็นร้อยละ 11.8 โดยมีโรงเรียนวัดทรัพย์สโมสรให้ความช่วยเหลือมากที่สุด รองลงมา คือ โรงเรียนภักดีนร เศรษฐ โรงเรียนวัดสามงาม โรงเรียนคารีอุปถัมภ์ โรงเรียนศิริวังวิทยาการ โรงเรียนบ้านเจียรกัมป์ โรงเรียนสุเทรชานเกาะ โรงเรียนหลวงแพ่ง และโรงเรียนวัดพระยาปลา คิดเป็นร้อยละ 24.1 17.6 12.7 10.0 6.8 5.1 4.4 3.8 และ 2.0

สรุป ในเขตหนองจอก โรงเรียนได้ให้ความช่วยเหลือแก่ผู้ปกครองนักเรียนในกานแนะแนวอาชีพมากที่สุด คิดเป็นร้อยละ 36.1 อันคัมรองลงมา คือ กานให้โอภาคารสถานที่ กานชาวสารทางราชการ และกานอื่น ๆ คิดเป็นร้อยละ 35.2 16.9 และ 11.8 ตามลำดับ

ในเขตสาทรกระบัง ผู้ปกครองนักเรียนจำนวน 440 ราย ทางโรงเรียนได้ให้ความช่วยเหลือแก่ผู้ปกครองนักเรียนในกานแนะแนวอาชีพ จำนวน 190 ราย คิดเป็นร้อยละ 43.2 โดยมีโรงเรียนวัดพลมานีย์ให้ความช่วยเหลือมากที่สุด รองลงมา คือ โรงเรียนวัดสังฆราชา โรงเรียนวัดลานบุญ โรงเรียนวัดราชโกษา และโรงเรียนวัดบัวรุ่งวัน คิดเป็นร้อยละ 66.1 40.3 38.3 23.6 และ 17.8 ตามลำดับ

กานการให้โอภาคารสถานที่ ผู้ปกครองนักเรียนจำนวน 82 ราย ที่โรงเรียนให้ความช่วยเหลือ คิดเป็นร้อยละ 18.6 โดยมีโรงเรียนวัดราชโกษาให้ความช่วยเหลือมากที่สุด รองลงมาคือ โรงเรียนวัดสังฆราชา โรงเรียนวัดลานบุญ โรงเรียนวัดพลมานีย์ และโรงเรียนวัดบัวรุ่งวัน คิดเป็นร้อยละ 23.6 23.2 22.0 11.6 และ 3.6 ตามลำดับ

กานให้ชาวสารทางราชการ โรงเรียนให้ชาวสารทางราชการแก่ผู้ปกครองนักเรียนจำนวน 102 ราย คิดเป็นร้อยละ 23.2 โดยมีโรงเรียนวัดบัวรุ่งวันให้ความช่วยเหลือมากที่สุด รองลงมา คือ โรงเรียนวัดราชโกษา โรงเรียนวัดสังฆราชา โรงเรียนวัดลานบุญ และโรงเรียนวัดพลมานีย์ คิดเป็นร้อยละ 64.3 40.3 20.7 15.7 และ 13.4 ตามลำดับ

กานอื่น ๆ โรงเรียนให้ความช่วยเหลือแก่ผู้ปกครองนักเรียนจำนวน 66 ราย คิดเป็นร้อยละ 15.0 โดยมีโรงเรียนวัดลานบุญให้ความช่วยเหลือมากที่สุด

สูง รองลงมา คือ โรงเรียนวัดบัวรุ่งวัน โรงเรียนวัดราชโกษา โรงเรียนวัดสังฆ
 ราชา และโรงเรียนวัดพลมานีย์ คิดเป็นร้อยละ 24.0 14.3 12.5 9.8 และ
 8.9 ตามลำดับ

สรุป ในเขตลาคกระบัง โรงเรียนให้ความช่วยเหลือแก่ผู้ปกครองนัก-
 เรียนในกานแะแนวอาชีพมากที่สุด อันค้บรองลงมา คือ กานชาวสารทางราชการ
 กานอาคารสถานที่ และกานอื่น ๆ คิดเป็นร้อยละ 43.2 23.2 18.6 และ 15.0
 ตามลำดับ

เมื่อพิจารณาทั้ง 3 เขตจะพบว่าโรงเรียนให้ความช่วยเหลือแก่ผู้ปกครอง
 นักเรียนกานแะแนวอาชีพมากที่สุด รองลงมา คือ กานให้โชอาคารสถานที่ กานให้
 ชาวสารทางราชการ และกานอื่น ๆ คิดเป็นร้อยละ 36.9 33.9 17.5 และ
 11.7 ตามลำดับ



ศูนย์วิทยทรัพยากร
 จุฬาลงกรณ์มหาวิทยาลัย

ตาราง 15 บทบาทของโรงเรียนก่อนเปิดครองนักเรียน ในเขตมโนบุรี
เขตหนองจอก และเขตลาดกระบัง

เขตการปกครอง	โรงเรียน	รหัส ร.ร.	จำนวน นักเรียน	บทบาทของโรงเรียนก่อนเปิดครองนักเรียน							
				แนะแนวอาชีพ		ใช้ใช้สถานที่ อาคาร		ให้ข่าวสารทาง ราชการ		อื่น ๆ	
				จำนวน	ร้อยละ	จำนวน	ร้อยละ	จำนวน	ร้อยละ	จำนวน	ร้อยละ
มโนบุรี	มโนบุรี	19	246	97	39.4	96	39.0	37	15.1	16	6.5
	บางขุน	13	138	64	46.4	45	32.6	10	7.2	19	13.8
	สุ เหวาทรากองกิม	26	107	12	11.2	67	62.6	16	15.0	12	11.2
	สุ เหวาสมนชัย	17	78	16	20.5	48	61.5	8	10.3	6	7.7
	ศาลาทุ	28	63	40	63.5	12	19.1	5	7.9	6	9.5
	วิกคลองสาม	23	58	1	1.7	32	55.2	23	39.7	2	3.4
	วิกสมนสุข	18	29	8	27.6	6	20.7	6	20.7	9	31.0
	กลางคลองสอง	5	16	10	62.5	4	25.0	2	12.5	-	-
	รวม		735	248	33.7	310	42.2	107	14.6	70	9.5
หนองจอก	ภักคินทร เศรษฐ	52	142	56	39.4	19	13.4	42	29.6	25	17.6
	มาน เจริญทิพย์	47	78	19	24.4	46	59.0	9	11.5	4	5.1
	วิฑรพิศบุษไมตรี	46	75	40	53.3	7	9.3	10	13.3	18	24.1
	วิฑรสามงาม	38	55	22	40.0	12	21.8	14	25.5	7	12.7
	วิฑรบุษปติลา	36	49	15	30.6	31	63.3	2	4.1	1	2.0
	สุ เหวาขามเกาะ	42	45	3	6.8	38	84.4	2	4.4	2	4.4
	ศิริวิฑรวิทยาการ	60	44	14	31.8	22	50.0	5	11.4	3	6.8
หนองจอก	หลวงแพ่ง	56	26	15	57.7	10	38.5	-	-	1	3.8
	คารีอุปถัมภ์	63	20	9	45.0	3	15.0	6	30.0	2	10.0
	รวม		534	193	36.1	188	35.2	90	16.9	63	11.8
ลาดกระบัง	วิฑรธานีรัฐ	83	146	56	38.3	32	22.0	23	15.7	35	24.0
	วิฑรพัฒน์ชัย	77	112	74	66.1	13	11.6	15	13.4	10	8.9
	วิฑรสังฆราชธา	84	82	38	46.3	19	23.2	17	20.7	8	9.6
	วิฑรราชโกษา	82	72	17	23.6	17	23.6	29	40.3	9	12.5
	วิฑรบำรุงวัน	71	28	5	17.8	1	3.6	18	64.3	4	14.3
	รวม		440	190	43.2	82	18.6	102	23.2	66	15.0
	รวมยอด 3 เขต		1709	631	36.9	580	33.9	299	17.5	199	11.7

การแนะนำอาชีพของโรงเรียน

จากตาราง 15 แผนภูมิ 15 และแผนที่ 19 แบ่งออกเป็น 4 กลุ่ม คือ

กลุ่มที่ 1 กลุ่มโรงเรียนที่ให้ความช่วยเหลือแก่ผู้ปกครองนักเรียนมีจำนวนน้อยกว่าร้อยละ 20 ของผู้ตอบแบบสอบถาม ได้แก่ โรงเรียนวัดคลองสาม โรงเรียนสุเหร่าบางเกาะ โรงเรียนสุเหร่าทรายกองดิน และโรงเรียนวัดบารุงวัน มีจำนวนร้อยละ 1.7 6.8 11.2 และ 17.8 ตามลำดับ

กลุ่มที่ 2 กลุ่มโรงเรียนที่ให้ความช่วยเหลือแก่ผู้ปกครองนักเรียนมีจำนวนอยู่ระหว่างร้อยละ 20 ถึงร้อยละ 40 ของผู้ตอบแบบสอบถาม ได้แก่ โรงเรียนสุเหร่าแสนแสบ โรงเรียนวัดราชโกษา โรงเรียนบ้านเจียรคัม โรงเรียนวัดแสนสุข โรงเรียนวัดพระยาปลา และโรงเรียนศิริวังวิทยาการ มีจำนวนร้อยละ 20.5 23.6 24.4 27.6 30.6 และ 31.8 ตามลำดับ

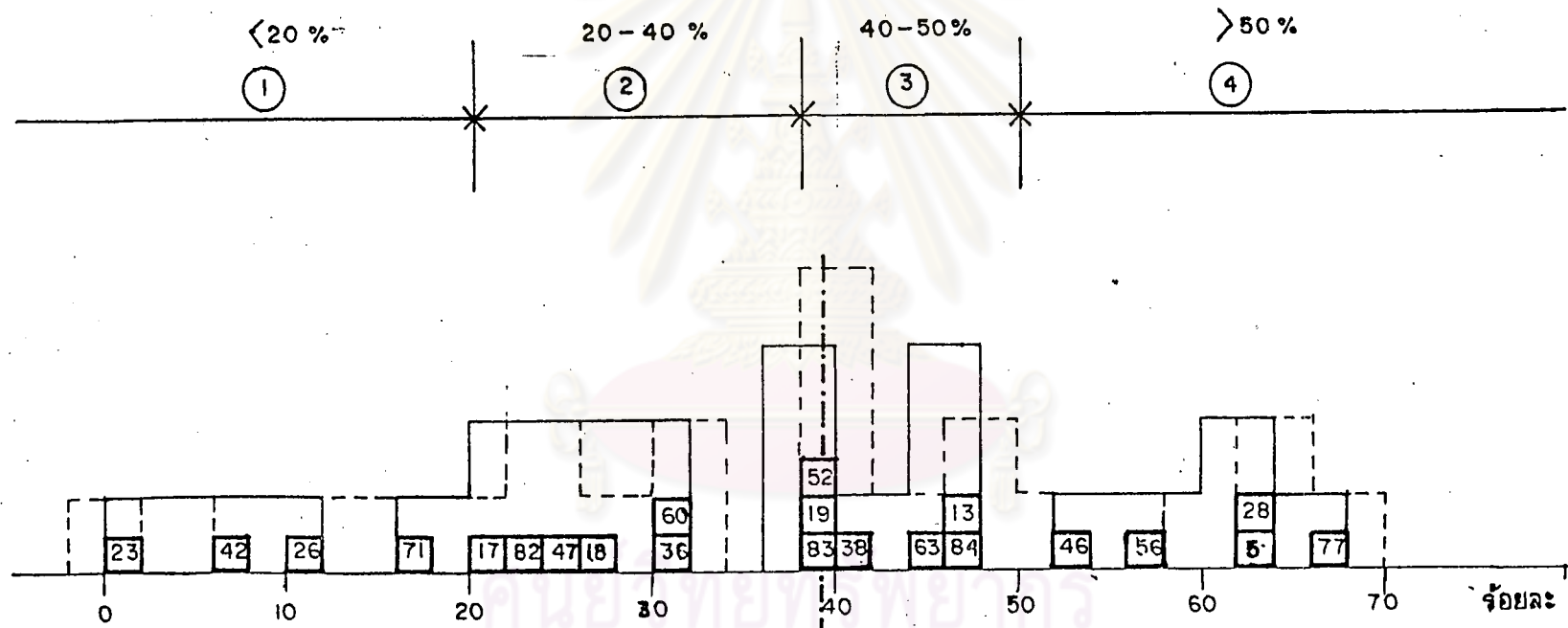
กลุ่มที่ 3 กลุ่มโรงเรียนที่ให้ความช่วยเหลือแก่ผู้ปกครองนักเรียนมีจำนวนอยู่ระหว่างร้อยละ 40 ถึงร้อยละ 50 ของผู้ตอบแบบสอบถามซึ่งสูงกว่ามัธยมศึกษา (36.9) ได้แก่ โรงเรียนวัดลานบุญ โรงเรียนมีนบุรี โรงเรียนภักดีนร เศรษฐ โรงเรียนวัดสามงาม โรงเรียนคารีอุปถัมภ์ โรงเรียนวัดสังฆราชา และโรงเรียนบางชัน มีจำนวนร้อยละ 38.3 39.4 39.4 40.0 45.0 46.3 และ 46.4 ตามลำดับ

กลุ่มที่ 4 กลุ่มโรงเรียนที่ให้ความช่วยเหลือแก่ผู้ปกครองนักเรียนมีจำนวนสูงกว่าร้อยละ 50 ของผู้ตอบแบบสอบถาม ได้แก่ โรงเรียนวัดทรัพย์สโมสร โรงเรียนหลวงแพ่ง โรงเรียนกลางคลองสอง โรงเรียนศาลาคู และโรงเรียนวัดพลมานีย์ มีจำนวนร้อยละ 53.3 57.7 62.5 63.5 และ 66.1 ตามลำดับ

โรงเรียนในเขตมีนบุรีจะมีการให้ความช่วยเหลือแก่ผู้ปกครองนักเรียนน้อยกว่าโรงเรียนในเขตหนองจอก และโรงเรียนในเขตลาดกระบัง

แผนภูมิ 15

โรงเรียนให้ความรู้ช่วยเหลือแก่ผู้ปกครองนักเรียน ในเขตมินบุรี เขตหนองจอก และเขตลาดกระบัง : ด้านแนะแนวอาชีพ



□ โรงเรียน

ที่มา: ตารางที่ 15

การศึกษาคณะสอนวิชาพิเศษ และวิชาชีพต่าง ๆ

จากตาราง 16 ผู้ปกครองนักเรียนจำนวน 1079 คน ได้แสดงความคิดเห็น เกี่ยวกับโรงเรียนที่มีการศึกษาคณะสอนวิชาพิเศษ และวิชาชีพต่าง ๆ ดังนี้

ในพื้นที่ศึกษา 3 เขต ผู้ปกครองนักเรียนให้ความเห็นว่าโรงเรียนศึกษาคณะสอนวิชาพิเศษและวิชาชีพ มากที่สุด มาก ปานกลาง น้อย และน้อยที่สุด คิดเป็นร้อยละ 7.2 16.1 27.9 28.3 และ 20.5 ตามลำดับ เมื่อเปรียบเทียบกลุ่มผู้ปกครองนักเรียนที่เห็นว่าโรงเรียนมีการศึกษาคณะสอนวิชาพิเศษและวิชาชีพมากที่สุด มาก และปานกลาง กับกลุ่ม น้อย และน้อยที่สุด จะมีสัดส่วนเป็น ร้อยละ 51.2 : 48.8 ซึ่งมีความแตกต่างกันไม่มากนัก

เขตมีนบุรี ผู้ปกครองนักเรียนได้ให้ความเห็นเกี่ยวกับความมากน้อยของการศึกษาคณะสอนวิชาพิเศษและวิชาชีพ เรียงลำดับ มากที่สุด มาก ปานกลาง น้อย และน้อยที่สุด คิดเป็นร้อยละ 7.1 15.6 29.4 25.4 และ 22.5 ตามลำดับ เมื่อนำกลุ่มที่ตอบมากที่สุด มาก ปานกลาง และกลุ่มที่ตอบน้อย และน้อยที่สุด มาเปรียบเทียบกันแล้วจะเป็นสัดส่วนร้อยละ 52.1 : 47.9 โรงเรียนที่ผู้ปกครองนักเรียนจำนวนมากกว่ำโรงเรียนอื่น ๆ ที่เห็นว่าโรงเรียนศึกษาคณะสอนวิชาพิเศษและวิชาชีพต่าง ๆ มากที่สุด มาก และปานกลาง ได้แก่โรงเรียนมีนบุรี (ร้อยละ 29.3) และโรงเรียนที่ผู้ปกครองนักเรียนจำนวนมากกว่ำโรงเรียนอื่น ๆ ที่เห็นว่าโรงเรียนศึกษาคณะสอนวิชาพิเศษและวิชาชีพต่าง ๆ น้อย และน้อยที่สุด ได้แก่ โรงเรียนกลางคลองสอง (ร้อยละ 75.0)

เขตหนองจอก ผู้ปกครองนักเรียนได้ให้ความเห็นเกี่ยวกับความมากน้อยของการศึกษาคณะสอนวิชาพิเศษและวิชาชีพ เรียงลำดับ มากที่สุด มาก ปานกลาง น้อย และน้อยที่สุด คิดเป็นร้อยละ 6.7 18.7 25.3 27.7 และ 21.6 ตามลำดับ เมื่อนำกลุ่มที่ตอบมากที่สุด มาก ปานกลาง และกลุ่มที่ตอบน้อย และน้อยที่สุด มาเปรียบเทียบกันแล้วจะเป็นสัดส่วนร้อยละ 50.7 : 49.3 โรงเรียนที่ผู้ปกครองนักเรียนจำนวนมากกว่ำโรงเรียนอื่น ๆ ที่เห็นว่าโรงเรียนศึกษาคณะสอนวิชาพิเศษและวิชาชีพต่าง ๆ มากที่สุด มาก และปานกลาง ได้แก่ โรงเรียนคำร้อปถัมภ์ (ร้อยละ 100.0) และโรงเรียนที่ผู้ปกครองนักเรียนจำนวนมากกว่ำโรงเรียนอื่น ๆ ที่เห็นว่าโรงเรียน

ศึกษาศาสตร์พิเศษและวิชาชีพต่าง ๆ น้อย น้อยที่สุด ไคแก โรงเรียนหลวงแพ่ง
(ร้อยละ 88.5)

เขตลาคกระบัง ผู้ปกครองนักเรียนไคไคความเห็นเกี่ยวกับความมากน้อย
ของการศึกษาศาสตร์พิเศษและวิชาชีพ เรียงลำดับ มากที่สุด มาก ปานกลาง
น้อย และน้อยที่สุด คิดเป็นร้อยละ 8.2 13.6 28.6 33.7 และ 15.9 ตาม
ลำดับ เมื่อนำกลุ่มที่ตอบมากที่สุด มาก ปานกลาง และกลุ่มที่ตอบน้อย น้อยที่สุด มา
เปรียบเทียบกันแล้วจะเป็นสัดส่วนร้อยละ 50.4 : 49.6 โรงเรียนที่ผู้ปกครองนัก
เรียนจำนวนมากกว่ำโรงเรียนอื่น ๆ ที่เห็นว่าโรงเรียนศึกษาศาสตร์พิเศษและวิชา
ชีพต่าง ๆ มากที่สุด มาก และปานกลาง ไคแก โรงเรียนวัดพลมานีย์ (ร้อยละ 41)
และโรงเรียนที่ผู้ปกครองนักเรียนจำนวนมากกว่ำโรงเรียนอื่น ๆ ที่เห็นว่าโรงเรียน
ศึกษาศาสตร์พิเศษและวิชาชีพต่าง ๆ น้อย น้อยที่สุด ไคแก โรงเรียนวัดบารุงวัน
(ร้อยละ 71.4)

สรุปไควา ผู้ปกครองนักเรียนในพื้นที่เขตมีนบุรี เขตหนองจอก และเขต
ลาคกระบัง มีความเห็นเกี่ยวกับการที่โรงเรียนศึกษาศาสตร์พิเศษและวิชาชีพต่าง ๆ
มาบริการแยกเป็น 2 กลุ่ม คือ กลุ่มที่เห็นว่ามีบริการมากที่สุด มาก และปาน
กลาง กับกลุ่มที่เห็นว่ามีบริการจัดบริการน้อย และน้อยที่สุด ไม่มีความแตกต่างกันที่เห็น
ไคชค เมื่อพิจารณาจากกลุ่มมากที่สุด และกลุ่มมาอ กับ กลุ่มน้อย และน้อยที่สุด โดยไม่
พิจารณาจากกลุ่มปานกลาง จะพบว่ากลุ่มมากที่สุดและกลุ่มมากมีคารอຍละ 23.3 กลุ่ม-
น้อยและกลุ่มน้อยที่สุดมีคารอຍละ 48.8 จากคารอຍละที่ไค กลาวไควาโรงเรียน
มีการศึกษาศาสตร์พิเศษและวิชาชีพต่าง ๆ น้อย เมื่อพิจารณาในแต่ละเขตก็จะพบ
ลักษณะเดียวกัน ในการเปรียบเทียบกลุ่มมากที่สุดและมาก กับ กลุ่มน้อยและน้อยที่สุด
จะไคคารอຍละในเขตมีนบุรีเป็น 22.7 : 47.9 ในเขตหนองจอกเป็น 25.4 :
49.3 และในเขตลาคกระบังเป็น 21.8 : 49.6 จึงเป็นที่แน่นอนว่าในพื้นที่ศึกษา
มีการศึกษาศาสตร์พิเศษหรือวิชาชีพต่าง ๆ ยังไม่เพียงพอเพื่อพัฒนาชุมชน

ตาราง 16 โรงเรียนที่มีการจัดการสอนวิชาพิเศษและวิชาชีพต่าง ๆ

เขต การปกครอง	โรงเรียน	รหัส ร.ร.	จำนวน นักเรียน	โรงเรียนที่มีการจัดการสอนวิชาพิเศษและวิชาชีพต่าง ๆ									
				มากที่ล็ก		มาก		ปานกลาง		น้อย		น้อยที่ล็ก	
				จำนวน	ร้อยละ	จำนวน	ร้อยละ	จำนวน	ร้อยละ	จำนวน	ร้อยละ	จำนวน	ร้อยละ
มีนบุรี	มีนบุรี	19	246	18	7.3	54	22.0	92	37.4	52	21.1	30	12.2
	บางชัน	13	138	10	7.2	12	8.7	52	37.7	45	32.6	19	13.8
	สุเหร่าหราชกองกีน	26	107	8	7.5	9	8.4	30	28.0	36	33.7	24	22.4
	สุเหร่าและนแสน	17	78	9	11.5	9	11.5	5	6.4	7	9.0	48	61.6
	ศาลาคู	28	63	2	3.2	13	20.6	5	8.0	28	44.4	15	23.8
	วัดคลองสาม	23	58	5	8.6	9	15.5	23	39.7	9	15.5	12	20.7
	วัดแสนสุข	18	29	—	—	6	20.7	8	27.6	6	20.7	9	31.0
	กลางคลองผดุง	5	16	—	—	3	18.8	1	6.2	4	25.0	8	50.0
	รวม		735	52	7.1	115	15.6	216	29.4	187	25.4	165	22.5
หนองจอก	ภักดีนร เถรขรุ	52	142	8	5.6	13	9.2	45	31.7	58	40.8	18	12.7
	บ้านเจียรกัม	47	78	2	2.6	5	6.4	20	25.6	16	20.5	35	44.9
	วัดทวีชัยสโมสร	46	75	4	5.3	20	26.7	16	21.3	19	25.4	16	21.3
	วัดสามง่าม	38	55	2	3.6	7	12.7	19	34.6	22	40.0	5	9.1
	วัดพระยาปลา	36	49	2	4.1	8	16.3	10	20.4	17	34.7	12	24.5
	สุเหร่าบ้านเกาะ	42	45	10	22.2	29	64.4	4	8.9	2	4.5	—	—
	ศิริวิจิวิทยาการ	60	44	4	9.1	2	4.5	18	40.9	4	9.1	16	36.4
	หลวงแห่ง คารวิอุปถัมภ์	56	26	—	—	—	—	3	11.5	10	38.5	13	50.0
	รวม		534	36	6.7	100	18.7	135	25.3	148	27.7	115	21.6
ลาดกระบัง	วัดลานบุญ	83	146	9	6.2	12	8.2	45	30.8	62	42.5	18	12.3
	วัดพัฒนานิม	77	112	22	19.6	24	21.4	30	21.8	32	28.6	4	3.6
	วัดสังฆราชา	84	82	2	2.4	12	14.6	14	17.1	28	34.2	26	31.7
	วัดราชโภษา	82	72	3	4.2	12	16.7	29	40.3	14	19.4	14	19.4
	วัดบำรุงรื่น	71	28	—	—	—	—	8	28.6	12	42.8	8	28.6
	รวม		440	36	8.2	60	13.6	126	28.6	148	33.7	70	15.9
	รวมบอก 3 เขต		1709	124	7.2	275	16.1	477	27.9	483	28.3	350	20.5

การแก้ปัญหาการ เรียนและปัญหาต่าง ๆ

จากตาราง 17 ผู้ปกครองนักเรียนจำนวน 1079 คน จากโรงเรียนที่สุ่มตัวอย่าง จำนวน 22 โรงเรียนในพื้นที่เขตมีนบุรี เขตหนองจอก และเขต ลาดกระบัง ได้แสดงความคิดเห็นดังนี้

ในพื้นที่ 3 เขต ผู้ปกครองนักเรียนให้ความเห็นว่าโรงเรียนมีการจัดการแนะแนว เพื่อช่วยแก้ปัญหาการ เรียนและปัญหาต่าง ๆ ของนักเรียนตลอดจนถึงผู้ปกครองนักเรียน มากที่สุด มาก ปานกลาง น้อย และน้อยที่สุด คิดเป็นร้อยละ 13.6 25.7 33.5 21.8 และ 5.4 ตามลำดับ เมื่อเปรียบเทียบกลุ่มผู้ปกครองนักเรียนที่แสดงความเห็น มากที่สุด มาก และปานกลาง กับกลุ่มผู้ปกครองนักเรียนที่แสดงความเห็น น้อย และน้อยที่สุด จะมีสัดส่วนเป็นร้อยละ 72.8 : 27.2 ซึ่งมีความแตกต่างกันมาก

เขตมีนบุรี ผู้ปกครองนักเรียนให้ความเห็นเกี่ยวกับความมากน้อยของโรงเรียนที่มีการจัดการแนะแนว เพื่อช่วยแก้ปัญหาการ เรียนและปัญหาต่าง ๆ ของนักเรียนตลอดจนถึงผู้ปกครองนักเรียน เรียงลำดับ มากที่สุด มาก ปานกลาง น้อย และน้อยที่สุด คิดเป็นร้อยละ 14.2 23.8 32.9 23.5 และ 5.6 ตามลำดับ เมื่อนำกลุ่มที่ตอบมากที่สุด มาก ปานกลาง และกลุ่มที่ตอบ น้อย และน้อยที่สุด มาเปรียบเทียบกันแล้วจะเป็นสัดส่วนร้อยละ 70.9 : 29.1 โรงเรียนที่ผู้ปกครองนักเรียนจำนวนมากกว่ำโรงเรียนอื่น ๆ ที่เห็นว่าโรงเรียนมีการจัดการแนะแนว ในกลุ่ม มากที่สุด มาก และปานกลาง ได้แก่ โรงเรียนสาละกู (ร้อยละ 49.2) และในกลุ่ม น้อย และน้อยที่สุด ได้แก่ โรงเรียนบางชัน (ร้อยละ 40.6)

เขตหนองจอก ผู้ปกครองนักเรียนให้ความเห็นเกี่ยวกับความมากน้อยของโรงเรียนที่มีการจัดการแนะแนว เพื่อ ช่วยแก้ปัญหาการ เรียน และปัญหาต่าง ๆ ของนักเรียนตลอดจนถึงผู้ปกครองนักเรียน เรียงลำดับ มากที่สุด มาก ปานกลาง น้อย และน้อยที่สุด คิดเป็นร้อยละ 12.0 28.7 30.3 24.5 และ 4.5 ตามลำดับ เมื่อนำกลุ่มที่ตอบมากที่สุด มาก ปานกลาง และกลุ่มที่ตอบ น้อย น้อยที่สุด มาเปรียบเทียบกันแล้วจะเป็นสัดส่วนร้อยละ 71.0 : 29.0 โรงเรียนที่ผู้ปกครองนักเรียนจำนวนมากกว่ำโรงเรียนอื่น ๆ ที่เห็นว่าโรงเรียนมีการจัดการแนะแนว ในกลุ่มมาก

ที่สุด มาก และปานกลาง ไคแก่ โรงเรียนสุเหร่าบ้านเกาะ (รอยละ 77.7) และ
ในกลุ่ม น้อย น้อยที่สุด ไคแก่ โรงเรียนวัดพระยาปลา (รอยละ 91.8)

เขตลาคกระบัง ผู้ปกครองนักเรียนไคให้ความเห็นเกี่ยวกับความมากน้อย
ของโรงเรียนที่มีการจัดการแนะแนว เพื่อช่วยแก้ปัญหาการเรียนและปัญหาทาง ๆ ของ
นักเรียนตลอดจนถึงผู้ปกครองนักเรียน เรียงลำดับ มากที่สุด มาก ปานกลาง น้อย
และน้อยที่สุด คิคเป็นรอยละ 14.5 25.2 38.4 15.7 และ 6.2 ตามลำดับ
เมื่อนำกลุ่มที่ตอบมากที่สุด มาก ปานกลาง และกลุ่มที่ตอบ น้อย น้อยที่สุด มาเปรียบ
เทียบกันแล้ว จะเป็นสัดส่วนรอยละ 78.1 : 21.9 โรงเรียนที่ผู้ปกครองนักเรียน
จำนวนมากกว่ำโรงเรียนอื่น ๆ ที่เห็นว่าโรงเรียนมีการจัดการแนะแนว ในกลุ่ม มาก
ที่สุด มาก และปานกลาง ไคแก่ โรงเรียน วัดพลมานีย์ (รอยละ 52.7) และใน
กลุ่ม น้อย น้อยที่สุด ไคแก่ โรงเรียนวัดสังฆราชา (รอยละ 45.1) โรงเรียนวัดบำ
รุงวัน มีผู้ปกครองตอบแต่เพียงในคานการไคการแนะแนวน้อย ไม่น้อยที่สุด รอยละ
50.0

สรุปไคว่า ผู้ปกครองนักเรียนส่วนมากในเขตมีนบุรี เขตหนองจอก และเขต
ลาคกระบัง ไคแสดงความเห็นว่าโรงเรียนไคจัดการแนะแนว เพื่อช่วยแก้ปัญหาทาง ๆ
ของนักเรียนตลอดจนถึงผู้ปกครองนักเรียนในระดับตั้งแต่ มากที่สุด มาก และปานกลาง
มากกว่า น้อยและน้อยที่สุด เมื่อพิจารณาค่า มากที่สุด และมาก กับ น้อย และน้อยที่สุด
จะเห็นไคซึ่กว่าโรงเรียนมีการจัดการแนะแนว เพื่อช่วยแก้ปัญหาการเรียนและปัญหาทาง ๆ
คิงค่าเปรียบเทียบระหว่างกลุ่มมากที่สุดและมาก กับ กลุ่มน้อยและน้อยที่สุดในเขตมีนบุรี
38.0 : 29.1 ในเขตหนองจอก 40.7 : 29.0 เขตลาคกระบัง 39.7 : 21.9
รวมพื้นที่ 3 เขต 39.3 : 27.2 กล่าวไคว่าโรงเรียนมีการจัดการแนะแนวเพื่อ
ช่วยแก้ปัญหาทาง ๆ ของนักเรียนตลอดจนถึงผู้ปกครองนักเรียน ซึ่งเป็นการช่วยในการ
พัฒนาชุมชนให้ดีขึ้น

ตาราง 17 โรงเรียนมีการจัดการแนะแนว เพื่อช่วยแก้ปัญหาการเรียนและปัญหาต่าง ๆ ของนักเรียนตลอดจนถึง ผู้ปกครองนักเรียน

เขต การปกครอง	โรงเรียน	รหัส ร.ร.	จำนวน นักเรียน	โรงเรียนมีการจัดการแนะแนว เพื่อช่วยแก้ปัญหาการเรียนและปัญหาต่าง ๆ									
				มากที่สุด		มาก		ปานกลาง		น้อย		น้อยที่สุด	
				จำนวน	ร้อยละ	จำนวน	ร้อยละ	จำนวน	ร้อยละ	จำนวน	ร้อยละ	จำนวน	ร้อยละ
มีนบุรี	มีนบุรี	19	246	30	12.2	71	28.9	95	38.6	42	17.1	8	3.2
	บางชัน	13	138	22	15.9	26	18.9	34	24.6	51	37.0	5	3.6
	ดู เหว้าทรายกองกิน	26	107	13	12.2	26	24.3	29	27.1	29	27.1	10	9.3
	ดู เหว้าแถมแลบ	17	78	14	17.9	6	7.7	29	37.2	24	30.8	5	6.4
	ศาลาคู่	28	63	6	9.5	25	39.7	21	33.3	10	15.9	1	1.6
	วัดคลองสาม	23	58	15	25.9	10	17.2	15	25.9	13	22.4	5	8.6
	วัดแสนสุข	18	29	2	6.9	9	31.0	13	44.8	2	6.9	3	10.4
	กลางคลองผดุง	5	16	2	12.5	2	12.5	6	37.5	2	12.5	4	25.0
	รวม		735	104	14.2	175	23.8	242	32.9	173	23.5	41	5.6
หนองจอก	วัดคันทน์ เตรงู	52	142	13	9.2	40	28.2	45	31.7	35	24.6	9	6.3
	บ้านเจริญทวี	47	78	2	2.5	13	16.7	40	51.3	21	26.9	2	2.6
	วัดทวีปศิ โมสร	46	75	16	21.4	27	36.0	22	29.3	4	5.3	6	8.0
	วัดสามง่าม	38	55	9	16.4	10	18.2	21	38.2	10	18.2	5	9.0
	วัดพระยาปลา	36	49	-	-	4	8.2	-	-	43	87.8	2	4.0
	ดู เหว้าบ้านเกาะ	42	45	10	22.2	25	55.5	7	15.6	3	6.7	-	-
	ศิริวิงวิทยาการ	60	44	14	31.8	16	36.4	14	31.8	-	-	-	-
	หลวงแพ่ง	56	26	-	-	3	11.5	13	50.0	10	38.5	-	-
คาริอุปถัมภ์	63	20	-	-	15	75.0	-	-	5	25.0	-	-	
	รวม		534	64	12.0	153	28.7	162	30.3	131	24.5	24	4.5
ลาดกระบัง	วัดลานบุญ	83	146	26	17.8	48	32.9	52	35.6	12	8.2	8	5.5
	วัดทลมานันท์	77	112	25	22.3	34	30.4	31	27.7	20	17.8	2	1.8
	วัดสังฆราชา	84	82	3	3.7	12	14.6	30	36.6	20	24.4	17	20.7
	วัดราชโกษา	82	72	10	13.9	15	20.8	44	61.1	3	4.2	-	-
	วัดบัวรุ่งวัน	71	28	-	-	2	7.1	12	42.9	14	50.0	-	-
	รวม		440	64	14.5	111	25.2	169	38.4	69	15.7	27	6.2
	รวมยอด 3 เขต		1709	232	13.6	439	25.7	573	33.5	373	21.8	92	5.4

การช่วยเหลือนักเรียนที่ขาดแคลนเสื้อผ้า อาหารกลางวัน และอุปกรณ์การเรียน เพื่อให้เรียนไ้ไปตามปกติ

จากตาราง 18 ผู้ปกครองนักเรียนจำนวน 1709 คน จากโรงเรียนที่สุ่มตัวอย่าง จำนวน 22 โรงเรียนในพื้นที่เขตมีนบุรี เขตหนองจอก และเขตลาดกระบัง ใ้แสดงความคิดเห็นดังนี้

ในพื้นที่ 3 เขต ผู้ปกครองนักเรียนให้ความเห็นว่า โรงเรียนมีการช่วยเหลือนักเรียนที่ขาดแคลนเสื้อผ้า อาหารกลางวันและอุปกรณ์การเรียน เพื่อให้เรียนไ้ไปตามปกติ มากที่สุด มาก ปานกลาง น้อย และน้อยที่สุด คิดเป็นร้อยละ 39.5 33.2 18.7 6.2 และ 2.4 ตามลำดับ เมื่อเปรียบเทียบกลุ่มผู้ปกครองนักเรียนที่แสดงความเห็นมากที่สุด มาก และปานกลาง กับกลุ่มผู้ปกครองนักเรียนที่แสดงความเห็น น้อย น้อยที่สุด จะมีสัดส่วนเป็นร้อยละ 91.4 : 8.6 ซึ่งมีความแตกต่างกันอย่างเห็นได้ชัด

เขตมีนบุรี ผู้ปกครองนักเรียนใ้ให้ความเห็นเกี่ยวกับความมากน้อยของโรงเรียนที่มีการช่วยเหลือนักเรียนที่ขาดแคลนเสื้อผ้า อาหารกลางวันและอุปกรณ์การเรียน เพื่อให้เรียนไ้ไปตามปกติ เรียงลำดับมากที่สุด มาก ปานกลาง น้อย และน้อยที่สุด คิดเป็นร้อยละ 34.3 35.5 20.0 6.5 และ 3.7 ตามลำดับ เมื่อนำกลุ่มที่ตอบมากที่สุด มาก และปานกลาง มาเปรียบเทียบกับกลุ่มที่ตอบ น้อย และน้อยที่สุด จะใ้สัดส่วนร้อยละ 89.8 : 10.2 โรงเรียนที่ผู้ปกครองนักเรียนจำนวนมากกว่าโรงเรียนอื่น ๆ ที่เห็นว่าโรงเรียนมีการช่วยเหลือนักเรียนที่ขาดแคลน ในกลุ่ม มากที่สุด มาก และปานกลาง ไ้แก่โรงเรียนวัดคลองสาม (ร้อยละ 86.3) และในกลุ่ม น้อย น้อยที่สุด ไ้แก่ โรงเรียนวัดแสนสุข (ร้อยละ 24.2)

เขตหนองจอก ผู้ปกครองนักเรียนใ้ให้ความเห็นเกี่ยวกับความมากน้อยของโรงเรียนที่มีการช่วยเหลือนักเรียนที่ขาดแคลนเสื้อผ้า อาหารกลางวันและอุปกรณ์การเรียน เพื่อให้เรียนไ้ไปตามปกติ เรียงลำดับ มากที่สุด มาก ปานกลาง น้อย และน้อยที่สุด คิดเป็นร้อยละ 44.2 35.2 15.4 3.4 และ 1.8 ตามลำดับ เมื่อนำกลุ่มที่ตอบมากที่สุด มาก และปานกลาง มาเปรียบเทียบกับกลุ่มที่ตอบ น้อย และ น้อยที่สุด จะใ้สัดส่วนร้อยละเป็น 94.8 : 5.2 โรงเรียนที่ผู้ปกครองนักเรียนจำนวน

มากกว่าโรงเรียนอื่น ๆ ที่เห็นว่าโรงเรียนมีการช่วยเหลือนักเรียนที่ขาดแคลนในกลุ่มมากที่สุด มาก และปานกลาง โคนแก่ โรงเรียนคารีอุปถัมภ์ (ร้อยละ 100) และโรงเรียนสุเทรฆานเกาะ (ร้อยละ 95.5) และในกลุ่ม น้อย น้อยที่สุด โคนแก่ โรงเรียนภักดีนร เศรษฐ (ร้อยละ 10.5)

เขตลาคกระบัง ผู้ปกครองนักเรียนได้ให้ความเห็นเกี่ยวกับความมากน้อยของโรงเรียนที่มีการช่วยเหลือนักเรียนที่ขาดแคลน เสื้อผ้า อาหารกลางวันและอุปกรณ์การเรียน เพื่อให้เรียนได้ตามปกติเรียงลำดับ มากที่สุด มาก ปานกลาง น้อย และน้อยที่สุด คิดเป็นร้อยละ 42.5 27.0 20.7 9.1 และ 0.7 ตามลำดับ เมื่อนำกลุ่มที่คอบมากที่สุด มาก และปานกลาง มาเปรียบเทียบกับกลุ่มที่คอบน้อย และน้อยที่สุด จะใกล้เคียงร้อยละ 90.2 : 9.8 โรงเรียนที่มีผู้ปกครองนักเรียนจำนวนมากกว่าโรงเรียนอื่น ๆ ที่เห็นว่าโรงเรียนมีการช่วยเหลือนักเรียนที่ขาดแคลน ในกลุ่มมากที่สุด มาก และปานกลาง โคนแก่โรงเรียนพลงมานีย์ (ร้อยละ 87.5) และในกลุ่มน้อย น้อยที่สุด โคนแก่ โรงเรียนวิคสังฆราชา (ร้อยละ 30.5) และมีเพียงโรงเรียนวิคลานบุญ โรงเรียนเดียวที่คอบน้อยที่สุด (ร้อยละ 2.1)

พิจารณาพื้นที่ทั้ง 3 เขตแล้วพบว่ามีการช่วยเหลือนักเรียนเพื่อให้เรียนได้ตามปกติ จะเห็นได้ว่า เมื่อพิจารณาการร้อยละของกลุ่มมากที่สุดและมาก กับ กลุ่มน้อยและน้อยที่สุด โดยไม่พิจารณากลุ่มปานกลาง จะใกล้เคียงกันในเขตมีนบุรี 69.8 : 9.2 เขตหนองจอก 79.4 : 5.2 เขตลาคกระบัง 69.5 : 9.8 และรวมพื้นที่ 3 เขต 72.7 : 8.6 สรุปโดยย่อว่า โรงเรียนที่มีการช่วยเหลือนักเรียนที่ขาดแคลน เสื้อผ้า อาหารกลางวันและอุปกรณ์การเรียน เพื่อให้เรียนได้ตามปกติ เป็นการช่วยพัฒนาชุมชนให้ดีขึ้น

ตาราง 18

การช่วยเหลือนักเรียนที่ขาดแคลน เสื้อผ้าอาหารกลางวันและอุปกรณ์การเรียน เพื่อให้นักเรียนไปศึกษาต่อ

เขต การปกครอง	โรงเรียน	รหัส ร.ร.	จำนวน นักเรียน	การช่วยเหลือนักเรียนที่ขาดแคลน เสื้อผ้าอาหารกลางวันและอุปกรณ์การเรียน									
				มากที่สุด		มาก		ปานกลาง		น้อย		น้อยที่สุด	
				จำนวน	ร้อยละ	จำนวน	ร้อยละ	จำนวน	ร้อยละ	จำนวน	ร้อยละ	จำนวน	ร้อยละ
มีนบุรี	มีนบุรี	19	246	90	36.6	96	39.0	38	15.5	20	8.1	2	0.8
	บางชัน	13	138	59	42.8	54	39.1	23	16.7	-	-	2	1.4
	สุเหร่าทรายกองดิน	26	107	25	23.4	22	20.6	39	36.4	16	14.9	5	4.7
	สุเหร่าดินแดง	17	78	25	28.2	20	25.6	26	33.3	3	3.9	7	9.0
	ศาลาคู้	28	63	13	20.6	37	58.7	7	11.1	4	6.4	2	3.2
	วัดคลองสาม	23	58	30	51.8	20	34.5	2	3.4	2	3.4	4	6.9
	วัดแสนสุข	18	29	7	24.1	8	27.6	7	24.1	2	6.9	5	17.3
	กลางคลองผดุง	5	16	6	37.5	4	25.0	5	31.2	1	6.3	-	-
	รวม		735	252	34.3	261	35.5	147	20.0	48	6.5	27	3.7
หนองจอก	วัดกิมร เกษม	52	142	62	43.7	44	31.0	21	14.8	10	7.0	5	3.5
	บ้านเจริญชัย	47	78	25	32.1	19	24.3	29	37.2	2	2.6	3	3.8
	วัดเทพยส โสมสร	46	75	43	57.3	26	34.7	-	-	4	5.3	2	2.7
	วัดสามง่าม	38	55	16	29.1	27	49.1	12	21.8	-	-	-	-
	วัดพระยาปลา	36	49	20	40.8	29	59.2	-	-	-	-	-	-
	สุเหร่าบ้านเกาะ	42	45	23	51.1	20	44.4	-	-	2	4.5	-	-
	ศิริวิจิตรวิทยาการ	60	44	24	54.5	15	34.1	5	11.4	-	-	-	-
	หลวงแห่ง คารีอุปถัมภ์	56	26	3	11.5	8	30.8	15	57.7	-	-	-	-
	รวม		534	236	44.2	188	35.2	82	15.4	18	3.4	10	1.8
ลาดกระบัง	วัดลานบุญ	83	146	73	50.0	38	26.0	26	17.8	6	4.1	3	2.1
	วัดทมนานชัย	77	112	65	58.0	33	29.5	10	8.9	4	3.6	-	-
	วัดสังฆราชา	84	82	18	21.9	20	24.4	19	23.2	25	30.5	-	-
	วัดราชโกษา	82	72	26	36.1	20	27.8	26	36.1	-	-	-	-
	วัดบัวรุ่งวัน	71	28	5	17.9	8	28.5	10	35.7	5	17.9	-	-
	รวม		440	187	42.5	119	27.0	91	20.7	40	9.1	3	0.7
	รวมยอด 3 เขต		1709	675	39.5	568	33.2	320	18.7	106	6.2	40	2.4

เจตคติของผู้ปกครองนักเรียนต่อการบริการการศึกษา และกิจกรรมของโรงเรียน
ประถมศึกษาสังกัดกรุงเทพมหานคร เขตมีนบุรี เขตหนองจอก และเขตลาดกระบัง

ปัจจัยอีกประการหนึ่งที่เกี่ยวข้องกับการจัดการการศึกษาของโรงเรียน
โตแกเจตคติของผู้ปกครองนักเรียนที่มีต่อการบริการการศึกษาและกิจกรรมของโรงเรียน
ซึ่งมีผลต่อการบริการของโรงเรียน ในกรณีที่ผู้ปกครองสนใจจะส่งบุตร เข้ารับ
การศึกษา การเลือกโรงเรียนเข้าศึกษา ความสนใจของผู้ปกครองที่จะเข้าร่วมกิจกรรม
ของโรงเรียน และความช่วยเหลือหรือความร่วมมือของผู้ปกครองนักเรียน

การศึกษาในครั้งนี้ ได้ทำการศึกษาจากโรงเรียนที่สุ่มตัวอย่าง 22 โรงเรียน
ผู้ปกครองนักเรียน 1709 คน ซึ่งมีเรื่องดังนี้ คือ

- ความสนใจของประชาชนที่จะส่งบุตร เข้ารับการศึกษา
- การเลือกโรงเรียนเข้าศึกษา
- ความสนใจของผู้ปกครองนักเรียน เข้าร่วมกิจกรรมของโรงเรียน
- ความช่วยเหลือ หรือความร่วมมือของผู้ปกครอง

ศูนย์วิทยทรัพยากร
จุฬาลงกรณ์มหาวิทยาลัย

ความสนใจของประชาชนที่จะส่งบุตร เข้ารับการศึกษาระดับมัธยมศึกษาและบริกาารต่าง ๆ จากโรงเรียน

จากตาราง 19 แสดงความคิดเห็นของบุปกรรองนักเรียนจำนวน

1709 คน

บุปกรรองนักเรียนในเขตเมืองบุรี เขตหนองจอก และเขตลาดกระบัง ร้อยละ 91.7 มีความสนใจที่จะส่งบุตร เข้ารับการศึกษาระดับมัธยมศึกษาและบริกาารต่าง ๆ จากโรงเรียน โดยร้อยละ 35.3 สนใจในระดับมากที่สุด ร้อยละ 38.4 สนใจในระดับมาก และร้อยละ 18.0 สนใจในระดับปานกลาง บุปกรรองอีกกลุ่มหนึ่งแสดงความสนใจน้อยต่อการส่งบุตร เข้ารับการศึกษาระดับมัธยมศึกษาและบริกาารต่าง ๆ จากโรงเรียน มีเพียงร้อยละ 8.3 โดยร้อยละ 5.2 มีความสนใจน้อย และร้อยละ 3.1 มีความสนใจน้อยที่สุด

พิจารณาแยกตามเขต จะเห็นว่าเขตเมืองบุรี บุปกรรองนักเรียน ร้อยละ 94.2 มีความสนใจที่จะส่งบุตร เข้ารับการศึกษาระดับมัธยมศึกษาและบริกาารต่าง ๆ จากโรงเรียน โดยร้อยละ 36.9 มีความสนใจมากที่สุด และร้อยละ 42.5 14.8 สนใจมาก และปานกลาง ตามลำดับ กลุ่มที่มีความสนใจน้อย มีร้อยละ 5.8 โดยร้อยละ 3.9 สนใจน้อย และ ร้อยละ 1.9 สนใจน้อยที่สุด บุปกรรองนักเรียนจากโรงเรียนที่สนใจ ร้อยละ 100 คือ โรงเรียนกลางคลองสอง บุปกรรองที่มีความสนใจสูงมาก ไค้แก่ โรงเรียนเมืองบุรี โรงเรียนวัดคลองสาม โรงเรียนบางชัน และโรงเรียนสุเหร่าแสนแสบ โดยแต่ละโรงเรียนไค้แสดงความสนใจ คิดเป็นร้อยละ 96.8 96.5 94.9 และ 94.8 ตามลำดับ บุปกรรองนักเรียนที่มีความสนใจที่จะส่งบุตร เข้ารับการศึกษาระดับมัธยมศึกษาและบริกาารต่าง ๆ จากโรงเรียนน้อยมากจนเป็นที่น่าสัง เกตุ คือ โรงเรียนศาลาคู ร้อยละ 36.6

เขตหนองจอก บุปกรรองนักเรียนร้อยละ 96.2 มีความสนใจที่จะส่งบุตร เข้ารับการศึกษาระดับมัธยมศึกษาและบริกาารต่าง ๆ จากโรงเรียน โดยร้อยละ 37.8 มีความสนใจมากที่สุด ร้อยละ 42.1 สนใจมาก และร้อยละ 16.3 มีความสนใจปานกลาง สำหรับบุปกรรองที่มีความสนใจน้อย มีร้อยละ 3.8 โดยร้อยละ 3.0 สนใจน้อย และร้อยละ 0.8 สนใจน้อยที่สุด บุปกรรองนักเรียนในเขตหนองจอก ที่มีความสนใจ ร้อยละ 100 มี 5 โรงเรียน ไค้แก่ โรงเรียนวัดพระยาปลา โรงเรียนสุเหร่าบ้านเกาะ โรงเรียนศิริวังวิทยาคาร โรงเรียนหลวงแพ่ง และโรงเรียนคารีอุปถัมภ์ ส่วนโรง

เรียนอื่น ๆ ก็มีความสนใจในระดัปร้อยละ 90 ขึ้นไป

เขตลาดกระบังมีผู้ปกครองนักเรียน ร้อยละ 82.3 มีความสนใจที่จะส่งบุตรเข้ารับการศึกษาและบริการต่าง ๆ จากโรงเรียน โดยสนใจมากที่สุด มาก และปานกลาง เป็นร้อยละ 29.5 27.3 และ 25.5 ตามลำดับ สำหรับกลุ่มที่มีความสนใจน้อย มีร้อยละ 17.7 โดยสนใจน้อยและน้อยที่สุดเป็นร้อยละ 9.8 และ 7.9 ตามลำดับ ซึ่งมีผู้ปกครองนักเรียนที่สนใจร้อยละ 100 โคนแก โรงเรียนวัดราชโกษา โรงเรียนอื่น ๆ ก็มีความสนใจในระดัปร้อยละ สูง ยกเว้นโรงเรียนวัดสังฆราชาที่มีผู้ปกครองนักเรียนมีความสนใจ ร้อยละ 19.4

สรุป ไคว่ ในพื้นที่ 3 เขต ผู้ปกครองนักเรียนมีความสนใจที่จะส่งบุตรเข้ารับการศึกษาและบริการต่าง ๆ และจะเห็นไคว่ชัด เมื่อพิจารณาจากกลุ่มที่ตอบมากที่สุด และมาก กับกลุ่มที่ตอบน้อยและน้อยที่สุดจะไคว่ร้อยละ 73.7 กับ 8.3 แสดงว่าความสนใจของประชาชนที่จะส่งบุตรเข้ารับการศึกษาและบริการต่าง ๆ จากโรงเรียนมาก

ศูนย์วิทยทรัพยากร
จุฬาลงกรณ์มหาวิทยาลัย

ตาราง 19 ความสนใจของประชาชนที่จะส่งบุตร เข้ารับการศึกษาระดับมัธยมศึกษา และระดับปริญญาตรี จากโรงเรียน

เขต การปกครอง	โรงเรียน	รหัส ร.ร.	จำนวน นักเรียน	ความสนใจของประชาชนที่จะส่งบุตร เข้ารับการศึกษาระดับมัธยมศึกษา และระดับปริญญาตรี จากโรงเรียน									
				มากที่สุด		มาก		ปานกลาง		น้อย		น้อยที่สุด	
				จำนวน	ร้อยละ	จำนวน	ร้อยละ	จำนวน	ร้อยละ	จำนวน	ร้อยละ	จำนวน	ร้อยละ
มีนบุรี	มีนบุรี	19	246	90	36.6	108	43.9	40	16.3	4	1.6	4	1.6
	บางชัน	13	138	59	42.8	54	39.1	18	13.0	5	3.6	2	1.5
	สุ เหว้าทรายทองคิม	26	107	28	26.2	49	45.8	18	16.8	10	9.3	2	1.9
	สุ เหว้าสนแสบ	17	78	28	35.8	40	51.3	6	7.7	2	2.6	2	2.6
	ศิวาลัย	28	63	9	14.3	40	63.4	10	15.9	3	4.8	1	1.6
	วิศัลยสงสาม	23	58	38	65.5	8	13.8	10	17.2	2	3.5	7	-
	วิศัลยสงสุข	18	29	11	38.0	6	20.7	6	20.7	3	10.3	3	10.3
	กวางคลองฉอง	5	16	8	50.0	7	43.8	1	6.2	-	-	-	-
	รวม		735	271	36.9	312	42.5	109	14.8	29	3.9	14	1.9
หนองจอก	ภักดีศรี เสรษฐ	52	142	30	21.1	63	44.4	40	28.2	7	4.9	2	1.4
	บ้านเจริญกิม	47	78	50	64.1	19	24.4	7	9.0	2	2.5	-	-
	วิศัลยสงโมสร	46	75	20	26.7	35	46.6	16	21.3	2	2.7	2	2.7
	วิศัลยสงงาม	38	55	15	27.3	28	50.9	7	12.7	5	9.1	-	-
	วิศัลยสงยาปลา	36	49	7	14.3	42	85.7	-	-	-	-	-	-
	สุ เหว้าบ้านเกาะ	42	45	43	95.6	2	4.4	-	-	-	-	-	-
	ศิริวิงวิชะภากร	60	44	26	59.0	9	20.5	9	20.5	-	-	-	-
	หลวงแห่ง	56	26	3	11.5	23	88.5	-	-	-	-	-	-
คารีอุปถัมภ์	63	20	8	40.0	4	20.0	8	40.0	-	-	-	-	
	รวม		534	202	37.8	225	42.1	87	16.3	16	3.0	4	0.8
ลาดกระบัง	วิศัลยสงบุญ	85	146	52	35.6	52	35.6	40	27.4	2	1.4	-	-
	วิศัลยสงมานับ	77	112	56	50.0	40	35.7	12	10.7	2	1.8	2	1.8
	วิศัลยสงวราชา	84	82	-	-	2	2.4	14	17.0	33	40.3	33	40.3
	วิศัลยสงโกษา	82	72	20	27.8	24	33.3	28	38.9	-	-	-	-
	วิศัลยสงรุ่งริณ	71	28	2	7.1	2	7.1	18	64.3	6	21.5	-	-
	รวม		440	130	29.5	120	27.3	112	25.5	43	9.8	35	7.9
	รวมยอด 3 เขต		1709	603	35.3	657	38.4	308	18.0	88	5.2	53	3.1



การเลือกโรงเรียนเข้าศึกษา

จากตาราง 20 ผู้ปกครองนักเรียน 1709 คน ในเขตพื้นที่ มินบุรี หนองจอก และลาดกระบัง เลือกโรงเรียนโคยเหตุ อยู่ไกลมาก จำนวน 1161 คน หรือคิดเป็นร้อยละ 67.9 โรงเรียนที่มีชื่อเสียง จำนวน 96 คน หรือคิดเป็นร้อยละ 5.6 โรงเรียนที่มีอาคารสถานที่ดี 90 คน หรือคิดเป็นร้อยละ 5.3 โรงเรียนที่เสียค่าเล่าเรียนถูก จำนวน 202 คน หรือคิดเป็นร้อยละ 11.8 และเลือกโรงเรียนควยสาเหตุอื่น ๆ อีก 160 คน หรือคิดเป็นร้อยละ 9.4

ในเขตมินบุรี จำนวนผู้ปกครองนักเรียน 735 คน ได้เลือกโรงเรียนที่อยู่ไกลมาก จำนวน 504 คน หรือคิดเป็นร้อยละ 68.6 โดยมีผู้ปกครองนักเรียนโรงเรียนกลางคลองสอง เลือกโรงเรียนควยเหตุไกลมากที่สุด คือ ร้อยละ 100 อันคัมรองลงมา คือ โรงเรียนศาลาคู ร้อยละ 95.2 โรงเรียนวัดคลองสาม ร้อยละ 82.8 โรงเรียนบางชัน ร้อยละ 76.8 โรงเรียนสุเหร่าแสนแสบ ร้อยละ 71.2 โรงเรียนวัดแสนสุข ร้อยละ 62.1 โรงเรียนสุเหร่าทรายกองดิน ร้อยละ 58.9 และโรงเรียนมินบุรี ร้อยละ 55.7

ผู้ปกครองนักเรียน จำนวน 47 คน เลือกโรงเรียนควยเหตุที่โรงเรียนมีชื่อเสียง หรือคิดเป็นร้อยละ 6.4 โดยมีผู้ปกครองนักเรียนโรงเรียนมินบุรี เลือกโรงเรียนควยเหตุโรงเรียนมีชื่อเสียงมากที่สุด คือ ร้อยละ 11.1 อันคัมรองลงมา คือ โรงเรียนวัดแสนสุข ร้อยละ 10.3 โรงเรียนวัดคลองสาม ร้อยละ 8.6 โรงเรียนบางชัน ร้อยละ 5.1 โรงเรียนสุเหร่าทรายกองดิน ร้อยละ 3.7 โรงเรียนศาลาคู ร้อยละ 1.6 โรงเรียนสุเหร่าแสนแสบ และโรงเรียนกลางคลองสอง ร้อยละ 0

ผู้ปกครองนักเรียน จำนวน 47 คน เลือกโรงเรียนควยเหตุที่โรงเรียนมีอาคารสถานที่ดี หรือคิดเป็นร้อยละ 6.4 โดยมีผู้ปกครองนักเรียนโรงเรียนสุเหร่าทรายกองดิน เลือกโรงเรียนควยเหตุโรงเรียนมีอาคารสถานที่ดีมากที่สุด คือ ร้อยละ 9.3 อันคัมรองลงมา คือ โรงเรียนวัดคลองสาม ร้อยละ 8.6 โรงเรียนมินบุรี ร้อยละ 8.1 โรงเรียนบางชัน ร้อยละ 7.2 โรงเรียนวัดแสนสุข ร้อยละ 6.9 โรงเรียนสุเหร่าแสนแสบ โรงเรียนศาลาคู โรงเรียนกลางคลองสอง ร้อยละ 0

ผู้ปกครองนักเรียน จำนวน 75 คน เลือกโรงเรียนควยเหตุที่โรงเรียนมีค่าเล่าเรียนถูก หรือคิดเป็นร้อยละ 10.2 โดยมีผู้ปกครองนักเรียนโรงเรียนวัดแสนสุข เลือกโรงเรียนควยเหตุโรงเรียนมีค่าเล่าเรียนถูกมากที่สุด คือ ร้อยละ 20.7

อันคัมภรองลงมา คือ โรงเรียนมีนบุรี ร้อยละ 15.9 โรงเรียนสุเหร่าทรายกองดิน ร้อย
 ละ 11.2 โรงเรียนสุเหร่าแสนแสบ ร้อยละ 10.3 โรงเรียนบางชัน ร้อยละ 7.2
 โรงเรียนศาลาคู โรงเรียนวัดคลองสาม และโรงเรียนกลางคลองสอง ร้อยละ 0

ผู้ปกครองนักเรียน จำนวน 62 คน เลือกโรงเรียนควยสาขาเหตุอื่น ๆ
 หรือคิดเป็นร้อยละ 8.4 โดยมีผู้ปกครองนักเรียนโรงเรียนสุเหร่าแสนแสบ เลือกโรง
 เรียนควยสาขาเหตุอื่น ๆ มากที่สุด คือ ร้อยละ 17.9 อันคัมภรองลงมา คือ โรงเรียนสุ
 เหว่าทรายกองดิน ร้อยละ 16.8 โรงเรียนมีนบุรี ร้อยละ 9.3 โรงเรียนบางชัน รอย
 ละ 3.6 โรงเรียนศาลาคู ร้อยละ 3.2 โรงเรียนวัดคลองสาม โรงเรียนวัดแสนสุ
 นละโรงเรียนกลางคลองสอง ร้อยละ 0

ในเขตมีนบุรี ผู้ปกครองนักเรียน เลือกโรงเรียนควยเหตุที่โรงเรียน
 อยู่ไกลมาเป็นจำนวนมากที่สุด คือ 504 คน หรือคิดเป็นร้อยละ 68.6 อันคัมภรองลงมา
 คือ คาเสาเรือนตึก จำนวน 75 คน หรือคิดเป็นร้อยละ 10.2 ควยเหตุอื่น ๆ จำนวน
 62 คน หรือคิดเป็นร้อยละ 8.4 โรงเรียนมีชื่อเสียงดี จำนวน 47 คน หรือคิดเป็นร้อย
 ละ 6.4 โรงเรียนมีอาคารสถานที่ดี จำนวน 47 คน หรือคิดเป็นร้อยละ 6.4

ในเขตหนองจอก จำนวนผู้ปกครองนักเรียน 534 คน ได้เลือกโรง
 เรียนที่อยู่ไกลมาเป็นจำนวน 371 คน หรือคิดเป็นร้อยละ 69.5 โดยมีผู้ปกครองนักเรียน
 โรงเรียนคาริอูปดัมภ์ เลือกโรงเรียนควยเหตุไกลมาเป็นมากที่สุด คือ ร้อยละ 100 อันคัม
 ภรองลงมา คือ โรงเรียนศิริวังวิทยาการ ร้อยละ 86.5 โรงเรียนสุเหร่ามานเกาะ
 ร้อยละ 82.2 โรงเรียนวัดพระยาปลา ร้อยละ 77.6 โรงเรียนมานเจียรกัม ร้อยละ
 75.6 โรงเรียนวัดสามงาม ร้อยละ 71.0 โรงเรียนภักคินทร์ เศรษฐ ร้อยละ 69.0
 โรงเรียนหลวงแพ่ง ร้อยละ 63.9 และโรงเรียนวัดทรัพย์สโมสร ร้อยละ 37.3

ผู้ปกครองนักเรียน จำนวน 36 คน เลือกโรงเรียนควยเหตุที่โรงเรียน
 มีชื่อเสียง หรือคิดเป็นร้อยละ 6.7 โดยมีผู้ปกครองนักเรียนโรงเรียนหลวงแพ่ง เลือก
 โรงเรียนควยเหตุโรงเรียนมีชื่อเสียงมากที่สุด คือ ร้อยละ 19.2 อันคัมภรองลงมา คือ
 โรงเรียนวัดทรัพย์สโมสร ร้อยละ 16.0 โรงเรียนวัดสามงาม ร้อยละ 7.3 โรงเรียน
 ภักคินทร์ เศรษฐ ร้อยละ 5.6 โรงเรียนสุเหร่ามานเกาะ ร้อยละ 4.4 โรงเรียนวัดพระ
 ยาปลา ร้อยละ 4.1 โรงเรียนมานเจียรกัม ร้อยละ 3.9 โรงเรียนศิริวังวิทยาการ และ
 โรงเรียนคาริอูปดัมภ์ ร้อยละ 0

ผู้ปกครองนักเรียน จำนวน 23 คน เลือกโรงเรียนถวายเหตุที่โรงเรียนมีอาคารสถานที่ หรือคิดเป็นร้อยละ 4.3 โดยมีผู้ปกครองนักเรียนโรงเรียนวัดสามงาม เลือกโรงเรียนถวายเหตุโรงเรียนมีอาคารสถานที่มากที่สุด คือ ร้อยละ 14.6 อีกผู้ปกครองลงมา คือ โรงเรียนหลวงแพ่ง ร้อยละ 7.7 โรงเรียนภักดีนร เศรษฐ ร้อยละ 4.2 โรงเรียนบ้านเจ็บริก ร้อยละ 2.6 โรงเรียนสุเหร่าบ้านเกาะ ร้อยละ 2.2 โรงเรียนวัดพระยาปลา ร้อยละ 2 โรงเรียนศิริวังวิทยาการ และโรงเรียนคารีอุปถัมภ์ ร้อยละ 0

ผู้ปกครองนักเรียน จำนวน 46 คน เลือกโรงเรียนถวายเหตุที่โรงเรียนมีค่าเล่าเรียนถูก หรือคิดเป็นร้อยละ 8.6 โดยมีผู้ปกครองนักเรียนโรงเรียนวัดทรัพย์สโมสร เลือกโรงเรียนถวายเหตุโรงเรียนมีค่าเล่าเรียนถูกมากที่สุด คือ ร้อยละ 18.7

อีกผู้ปกครองลงมา คือ โรงเรียนวัดพระยาปลา ร้อยละ 16.3 โรงเรียนภักดีนร เศรษฐ ร้อยละ 9.9 โรงเรียนบ้านเจ็บริก ร้อยละ 6.4 โรงเรียนศิริวังวิทยาการ ร้อยละ 4.5 โรงเรียนวัดสามงาม ร้อยละ 3.6 โรงเรียนสุเหร่าบ้านเกาะ ร้อยละ 2.2 โรงเรียนหลวงแพ่ง และโรงเรียนคารีอุปถัมภ์ ร้อยละ 0

ผู้ปกครองนักเรียน จำนวน 58 คน เลือกโรงเรียนถวายเหตุอื่นๆ หรือคิดเป็นร้อยละ 10.9 โดยมีผู้ปกครองนักเรียนโรงเรียนวัดทรัพย์สโมสร เลือกโรงเรียนถวายเหตุอื่นๆ มากที่สุด คือ ร้อยละ 24 อีกผู้ปกครองลงมา คือ โรงเรียนหลวงแพ่ง ร้อยละ 19.2 โรงเรียนบ้านเจ็บริก ร้อยละ 11.5 โรงเรียนภักดีนร เศรษฐ ร้อยละ 11.3 โรงเรียนศิริวังวิทยาการ ร้อยละ 9.0 โรงเรียนสุเหร่าบ้านเกาะ ร้อยละ 8 โรงเรียนวัดสามงาม ร้อยละ 3.6 โรงเรียนวัดพระยาปลา และ โรงเรียนคารีอุปถัมภ์ ร้อยละ 0

ในเขตหนองจอก ผู้ปกครองนักเรียน เลือกโรงเรียนถวายเหตุที่โรงเรียนอยู่ใกล้บ้านมากที่สุด คือ จำนวน 371 คน หรือคิดเป็นร้อยละ 69.5 อีกผู้ปกครองลงมา คือ เลือกถวายเหตุอื่นๆ จำนวน 58 คน หรือคิดเป็นร้อยละ 10.9 ค่าเล่าเรียนถูก จำนวน 46 คน หรือคิดเป็นร้อยละ 8.6 โรงเรียนมีชื่อเสียงดี จำนวน 36 คน หรือคิดเป็นร้อยละ 6.7 และโรงเรียนมีอาคารสถานที่ จำนวน 23 คน หรือคิดเป็นร้อยละ 4.3

ในเขตลาคกระบัง จำนวนผู้ปกครองนักเรียน 440 คน โกเลือกโรงเรียนที่อยู่ใกล้บ้าน จำนวน 286 คน หรือคิดเป็นร้อยละ 65.0 โดยมีผู้ปกครองนักเรียน

โรงเรียนวัดป่ารุ่งวัน เลือกโรงเรียนควยเหตุไกลบ้านมากที่สุดคือ รอยละ 89.3 .อันคัม
รองลงมา คือ โรงเรียนวัดราชโกษา รอยละ 83.3 โรงเรียนวัดพลมานีย์ รอยละ
65.4 โรงเรียนวัดลานบุญ รอยละ 63.0 และโรงเรียนวัดสังฆราชา รอยละ 57.3

ผู้ปกครองนักเรียน จำนวน 13 คน เลือกโรงเรียนควยเหตุที่โรงเรียนมีชื่อเสียง หรือคิดเป็นรอยละ 2.9 โดยมีผู้ปกครองนักเรียนโรงเรียนวัดพลมานีย์
เลือกโรงเรียนควยเหตุที่โรงเรียนมีชื่อเสียงมากที่สุด คือ รอยละ 7.2 อันคัมรองลงมา
คือ โรงเรียนวัดลานบุญ รอยละ 2.8 โรงเรียนวัดสังฆราชา รอยละ 1.2 โรงเรียน
วัดราชโกษา และโรงเรียนวัดป่ารุ่งวัน รอยละ 0

ผู้ปกครองนักเรียน จำนวน 20 คน เลือกโรงเรียนมีอาคารสถานที่ หรือคิดเป็นรอยละ 4.6 โดยมีผู้ปกครองนักเรียนโรงเรียนวัดราชโกษา เลือกโรงเรียนควยเหตุโรงเรียนมีอาคารสถานที่มากที่สุด คือ รอยละ 11.1 อันคัมรองลงมา
คือ โรงเรียนวัดพลมานีย์ รอยละ 5.4 โรงเรียนวัดลานบุญ รอยละ 3.4 โรงเรียน
วัดสังฆราชา รอยละ 1.2 และโรงเรียนวัดป่ารุ่งวัน รอยละ 0

ผู้ปกครองนักเรียน จำนวน 81 คน เลือกโรงเรียนควยเหตุที่โรงเรียนมีค่าเล่าเรียนถูก หรือคิดเป็นรอยละ 18.4 โดยมีผู้ปกครองนักเรียนโรงเรียนวัด
สังฆราชา เลือกโรงเรียนควยเหตุโรงเรียนมีค่าเล่าเรียนถูกมากที่สุด คือ รอยละ 31.7
อันคัมรองลงมา คือ โรงเรียนวัดลานบุญ รอยละ 17.1 โรงเรียนวัดราชโกษา รอยละ
5.6 โรงเรียนวัดป่ารุ่งวัน รอยละ 3.6 และโรงเรียนวัดพลมานีย์ รอยละ 2.2

ผู้ปกครองนักเรียน จำนวน 40 คน เลือกโรงเรียนควยสาเหตุอื่น ๆ
หรือคิดเป็นรอยละ 9.1 โดยมีผู้ปกครองนักเรียนโรงเรียนวัดลานบุญ เลือกโรงเรียนควย
สาเหตุอื่น ๆ มากที่สุด คือ รอยละ 13.7 อันคัมรองลงมา คือ โรงเรียนวัดพลมานีย์
รอยละ 9.8 โรงเรียนวัดสังฆราชา รอยละ 8.5 โรงเรียนวัดป่ารุ่งวัน รอยละ 7.1
และโรงเรียนวัดราชโกษา รอยละ 0

ในเขตลาคกระบัง ผู้ปกครองนักเรียน เลือกโรงเรียนควยเหตุที่โรงเรียนอยู่ไกลบ้านมากที่สุด คือ จำนวน 286 คน หรือคิดเป็นรอยละ 65.0 อันคัมรองลงมา
คือ ค่าเล่าเรียนถูก จำนวน 81 คน หรือคิดเป็นรอยละ 18.4 เลือกควยสาเหตุ
อื่น ๆ จำนวน 40 คน หรือคิดเป็นรอยละ 9.1 อาคารสถานที่ จำนวน 20 คน หรือ
คิดเป็นรอยละ 4.6 และโรงเรียนมีชื่อเสียงก็ จำนวน 13 คน หรือคิดเป็นรอยละ 2.9

เมื่อพิจารณาโดยส่วนรวมทั้งหมด จากจำนวนผู้ปกครองนักเรียน 1709 คน ผู้ปกครองนักเรียนเลือกโรงเรียนกวดพิเศษที่โรงเรียนอยู่ไกลมากมากที่สุด จำนวน 1161 คน หรือคิดเป็นร้อยละ 67.9 อันดับรองลงมา คือ คาเลาเรียนถก จำนวน 202 คน หรือคิดเป็นร้อยละ 11.8 กวดสาขาอื่นๆ จำนวน 160 คน หรือคิดเป็นร้อยละ 9.4 โรงเรียนมีชื่อเสียงดี จำนวน 96 คน หรือคิดเป็นร้อยละ 5.6 และโรงเรียนมีอาคารสถานที่ จำนวน 90 คน หรือคิดเป็นร้อยละ 5.3



ศูนย์วิทยทรัพยากร
จุฬาลงกรณ์มหาวิทยาลัย

ตาราง 20 สาเหตุที่ผู้ปกครองนักเรียนเลือกโรงเรียน ในเขตมีนบุรี เขตหนองจอก และเขตสาทร

เขต	โรงเรียน	รหัส ร.ร.	จำนวน ผู้ ปกครอง	สาเหตุที่ผู้ปกครองนักเรียนเลือกโรงเรียน									
				ไกลบ้าน		ร.ร. มีชื่อเสียง		อาคารสถานที่		ค่าเล่าเรียนถูก		อื่น ๆ	
				จำนวน	ร้อยละ	จำนวน	ร้อยละ	จำนวน	ร้อยละ	จำนวน	ร้อยละ	จำนวน	ร้อยละ
มีนบุรี	มีนบุรี	19	246	137	55.7	27	11.0	20	8.1	39	15.9	23	9.3
	บางชัน	13	138	106	76.8	7	5.1	10	7.2	10	7.2	5	3.6
	สุ เหว้าทรายทองกิน	26	107	63	58.9	4	3.7	10	9.3	12	11.2	18	16.8
	สุ เหว้าแสนแสบ	17	78	56	71.2	—	—	—	—	8	10.3	14	17.9
	ศาลาคู	28	63	60	95.2	1	1.6	—	—	—	—	2	3.2
	วัดคลองสาม	23	58	48	82.8	5	8.6	5	8.6	—	—	—	—
	วัดแสนสุข	18	29	18	62.1	3	10.3	2	6.9	6	20.7	—	—
	กลางคลองสอง	5	16	16	100.0	—	—	—	—	—	—	—	—
	รวม		735	504	68.6	47	6.4	47	6.4	75	10.2	62	8.4
หนองจอก	ภักทินัน เศรษฐ	52	142	96	69.0	8	5.6	6	4.2	14	9.9	16	11.3
	บ้านเจียรกัม	47	78	59	75.6	3	3.9	2	2.6	5	6.4	9	11.5
	วัดพระพิไล โนนสร	46	75	28	37.3	12	16.0	3	4.0	14	18.7	18	24.0
	วัดสามงาม	38	55	39	71.0	4	7.3	8	14.6	2	3.6	2	3.6
	วัดพระยาปลา	36	49	38	77.6	2	4.1	1	2.0	8	16.3	—	—
	สุ เหว้าบ้าน เกาะ	42	45	37	82.2	2	4.4	1	2.2	1	2.2	4	8.0
	ศิริวิงวิทยาการ	60	44	38	86.5	—	—	—	—	2	4.5	4	9.0
	หลวงแพ่ง	56	26	14	63.9	5	19.2	2	7.7	—	—	5	19.2
คาริอุปถัมภ์	63	20	20	100.0	—	—	—	—	—	—	—	—	
	รวม		534	371	69.5	36	6.7	23	4.3	46	8.6	56	10.9
สาทร	วัดลานบุญ	83	146	92	63.0	4	2.8	5	3.4	25	17.1	20	13.7
	วัดพลามณี	77	112	62	65.4	8	7.2	6	5.4	25	2.2	11	9.8
	วัดสังฆาราม	84	82	47	57.3	1	1.2	1	1.2	26	31.7	7	8.5
	วัดราชโกษา	82	72	60	85.3	—	—	8	11.1	4	5.6	—	—
	วัดบำรุงรื่น	71	28	25	89.3	—	—	—	—	1	3.6	2	7.1
	รวม		440	286	65.0	13	2.9	20	4.6	81	18.4	40	9.1
	รวมยอด 3 เขต		1709	1161	67.9	96	5.6	90	5.3	202	11.8	160	9.4

ผู้ปกครองนักเรียน เลือกโรงเรียนใกล้บ้าน

จากตาราง 20 แผนภูมิ 16 แบ่งออกได้เป็น 4 กลุ่ม ดังนี้คือ

กลุ่มที่ 1 กลุ่มโรงเรียนที่มีผู้ปกครองนักเรียน เลือกโรงเรียนใกล้บ้านมีจำนวนต่ำกว่า ร้อยละ 62 ของผู้ตอบแบบสอบถาม ได้แก่ โรงเรียนวัดทรัพย์สโมสร โรงเรียนมีนบุรี โรงเรียนวัดสังฆราชา และโรงเรียนสุเหร่าทรายกองดิน มีจำนวนร้อยละ 37.3 55.7 57.3 และ 58.9 ตามลำดับ

กลุ่มที่ 2 กลุ่มโรงเรียนที่มีผู้ปกครองนักเรียน เลือกโรงเรียนใกล้บ้านมีจำนวนอยู่ระหว่าง ร้อยละ 62 ถึงร้อยละ 72 ได้แก่ โรงเรียนวัดแสนสุข โรงเรียนวัดลานบุญ โรงเรียนหลวงแพ่ง โรงเรียนวัดพลมานีสี่ โรงเรียนภักดีนร เศรษฐ โรงเรียนวัดสามงาม และโรงเรียนสุเหร่าแสนแสบ มีจำนวนร้อยละ 62.1 63.0 63.9 65.4 69.0 71.0 และ 71.2 ตามลำดับ

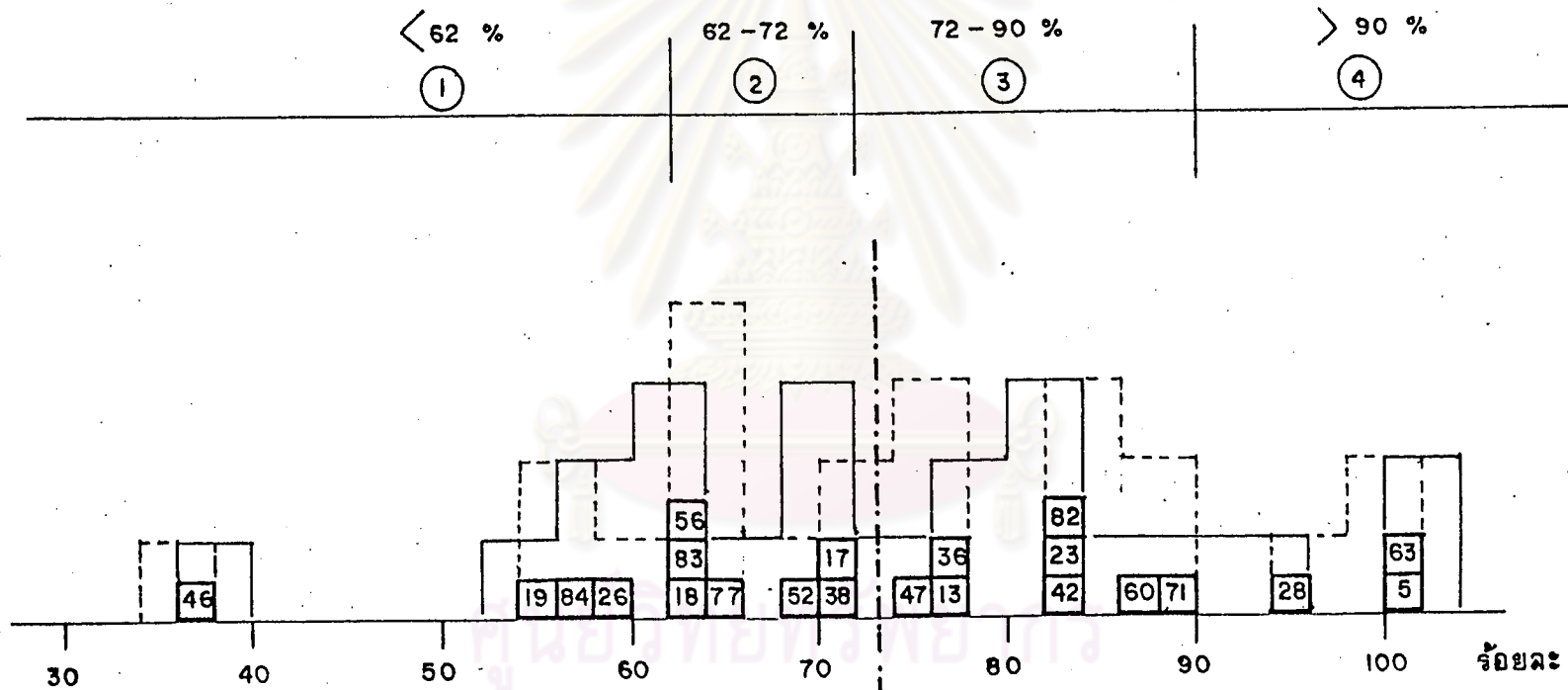
กลุ่มที่ 3 กลุ่มโรงเรียนที่มีผู้ปกครองนักเรียน เลือกโรงเรียนใกล้บ้านมีจำนวนอยู่ระหว่าง ร้อยละ 72 ถึงร้อยละ 90 ซึ่งสูงกว่ามัธยฐาน (71.0) ของโรงเรียนที่สุ่มตัวอย่าง ได้แก่ โรงเรียนบ้านเจียรคัย โรงเรียนบางชัน โรงเรียนวัดพระยาปลา โรงเรียนสุเหร่าบางเกาะ โรงเรียนวัดคลองสาม โรงเรียนวัดราชโกษา โรงเรียนศิริวังวิทยาการ และโรงเรียนวัดมารุ่งรื่น มีจำนวนร้อยละ 75.6 76.8 77.6 82.2 82.8 83.3 86.5 และ 89.3

กลุ่มที่ 4 กลุ่มโรงเรียนที่มีผู้ปกครองนักเรียน เลือกโรงเรียนใกล้บ้านมีจำนวนมากกว่าร้อยละ 90 ได้แก่ โรงเรียนศาลาลูก โรงเรียนกลางคลองสอง และโรงเรียนควีอุปถัมภ์ มีจำนวนร้อยละ 95.2 100 100 ตามลำดับ

จำนวนผู้ปกครองนักเรียนที่เลือกโรงเรียนใกล้บ้านจะมีมากใน เขตหนองจอก เนื่องจากเส้นทางคมนาคมและการ เดินทางไม่สะดวกจากการบริการทางคมนาคม ในเขตลากระบังจะมีการ เดินทางบาง เพราะเส้นทางถนนอนุชามีรถบริการ นักเรียนสามารถเดินทางจากบ้านไปโรงเรียนที่อยู่ใกล้จากบ้าน ใน เขตมีนบุรีมีความสะดวกในการ เดินทางมากกว่า เขตลากระบังและ เขตหนองจอกโดย เฉพาะบริเวณที่มีเส้นทางถนนประชาร่วมใจ ถนนสุวินทวงศ์ ถนนรามอินทรา ถนนนิมิตรใหม่ และถนนร่มเกล้ามาบรรจบกัน

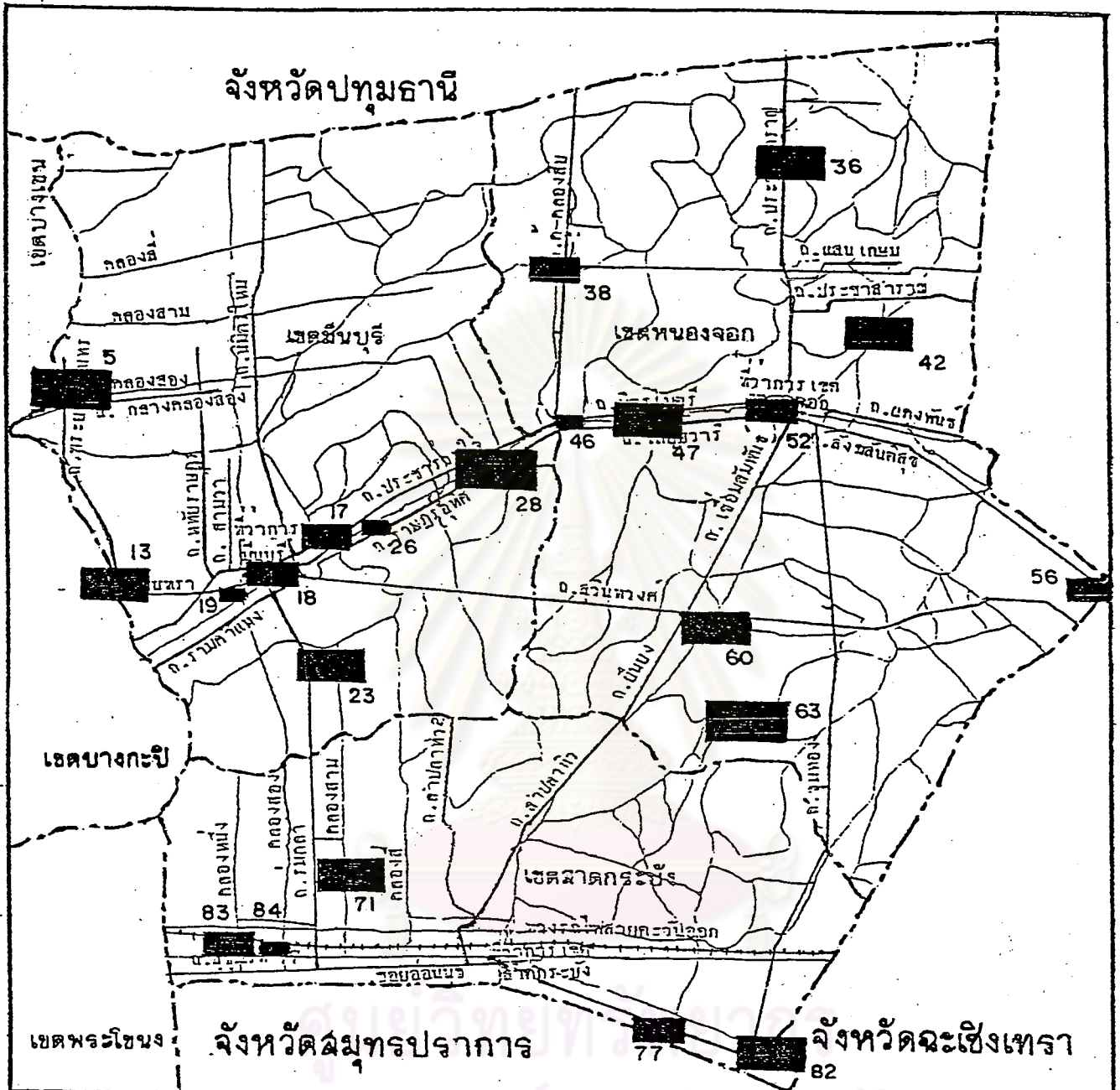
แผนภูมิ 16

ผู้ปกครองนักเรียนเลือกโรงเรียนใกล้บ้าน



□ โรงเรียน


ที่มา : ตารางที่ 20




ผู้ปกครองนักเรียนเลือกโรงเรียนใกล้บ้าน



แผนที่ 20



สัญลักษณ์



5, 13 รหัสโรงเรียน ตาราง 20 รูป 16 ประกอบ

ความสนใจของผู้ปกครองนักเรียน เข้าร่วมกิจกรรมของโรงเรียน

จากตาราง 21 พบว่าผู้ปกครองนักเรียน ในพื้นที่ 3 เขตการปกครอง จะมีผู้ปกครองนักเรียน เข้าร่วมกิจกรรมที่ทางโรงเรียนจัดทุกครึ่ง จำนวน 209 คน หรือคิดเป็นร้อยละ 12.2 ผู้ปกครองนักเรียน เข้าร่วมกิจกรรมที่โรงเรียนจัดบ่อยครึ่ง จำนวน 187 คน หรือคิดเป็นร้อยละ 10.9 ผู้ปกครองนักเรียน เข้าร่วมกิจกรรมที่โรงเรียนจัด นาน ๆ ครึ่ง จำนวน 953 คน หรือคิดเป็นร้อยละ 55.8 และผู้ปกครองนักเรียนไม่เคย เข้าร่วมกิจกรรมที่ทางโรงเรียนจัด จำนวน 360 คน หรือคิดเป็นร้อยละ 21.1

ในเขตมีนบุรี ผู้ปกครองนักเรียน จำนวน 735 คน จะมีผู้ปกครองนักเรียน เข้าร่วมกิจกรรมที่ทางโรงเรียนจัดทุกครึ่ง จำนวน 79 คน หรือคิดเป็นร้อยละ 10.8 โดยมีผู้ปกครองนักเรียนโรงเรียนวัดคลองสามรวมกิจกรรม มากที่สุด คือ ร้อยละ 36.2 อันดับรองลงมา คือผู้ปกครองนักเรียนโรงเรียนสุเหร่าแสนแสบ ร้อยละ 25.6 ผู้ปกครองนักเรียนโรงเรียนสาละกู ร้อยละ 12.7 ผู้ปกครองนักเรียนโรงเรียนกลาง คลองสอง ร้อยละ 12.5 ผู้ปกครองนักเรียนโรงเรียนสุเหร่าทรายกองดิน ร้อยละ 8.4 ผู้ปกครองนักเรียนโรงเรียนบางชัน ร้อยละ 5.8 ผู้ปกครองนักเรียนโรงเรียนมีนบุรี ร้อยละ 4.1 และผู้ปกครองนักเรียนโรงเรียนวัดแสนสุข ร้อยละ 3.5

ผู้ปกครองนักเรียน เข้าร่วมกิจกรรมที่ทางโรงเรียนจัดบ่อยครึ่ง จำนวน 75 คน หรือคิดเป็นร้อยละ 10.2 โดยมีผู้ปกครองนักเรียนโรงเรียนกลางคลองสอง รวมกิจกรรมมากที่สุด คือ ร้อยละ 25.0 อันดับรองลงมา คือ ผู้ปกครองนักเรียนโรงเรียนสาละกู ร้อยละ 17.5 ผู้ปกครองนักเรียนโรงเรียนวัดแสนสุข ร้อยละ 17.2 ผู้ปกครองนักเรียนโรงเรียนวัดคลองสาม ร้อยละ 15.5 ผู้ปกครองนักเรียนโรงเรียน มีนบุรี ร้อยละ 12.2 ผู้ปกครองนักเรียนโรงเรียนบางชัน ร้อยละ 6.5 ผู้ปกครอง นักเรียนโรงเรียนสุเหร่าแสนแสบ ร้อยละ 5.1 ผู้ปกครองนักเรียนโรงเรียนสุเหร่า ทรายกองดิน ร้อยละ 2.8

ผู้ปกครองนักเรียน เข้าร่วมกิจกรรมที่ทางโรงเรียนจัดนาน ๆ ครึ่ง จำนวน 380 คน หรือคิดเป็นร้อยละ 51.7 โดยมีผู้ปกครองนักเรียนโรงเรียนสุเหร่าทรายกอง ดินรวมกิจกรรมมากที่สุด คือ ร้อยละ 77.6 อันดับรองลงมา คือ ผู้ปกครองนักเรียน โรงเรียนกลางคลองสอง ร้อยละ 62.5 ผู้ปกครองนักเรียนโรงเรียนสาละกู ร้อยละ 57.1 ผู้ปกครองนักเรียนโรงเรียนวัดแสนสุข ร้อยละ 55.2 ผู้ปกครองนักเรียนโรงเรียน

เรียนบางชั้น ร้อยละ 54.4 ผู้ปกครองนักเรียนโรงเรียนสุเหร่าแสนแสบ ร้อยละ 52.6 ผู้ปกครองนักเรียนโรงเรียนวัดคลองสาม ร้อยละ 43.1 และผู้ปกครองนักเรียนโรงเรียนมีนบุรี ร้อยละ 38.2

ผู้ปกครองนักเรียนที่ไม่เคยเข้าร่วมกิจกรรมที่โรงเรียนจัด มี จำนวน 201 คน หรือคิดเป็นร้อยละ 27.3 โดยมีผู้ปกครองนักเรียนโรงเรียนมีนบุรีไม่เคยเข้าร่วมกิจกรรมมากที่สุด คือ ร้อยละ 45.5 อันดับรองลงมา คือ ผู้ปกครองนักเรียนโรงเรียนบางชั้น ร้อยละ 33.3 ผู้ปกครองนักเรียนโรงเรียนวัดสนสุข ร้อยละ 24.1 ผู้ปกครองนักเรียนโรงเรียนสุเหร่าแสนแสบ ร้อยละ 16.7 ผู้ปกครองนักเรียนโรงเรียนศาลาคู ร้อยละ 12.7 ผู้ปกครองนักเรียนโรงเรียนสุเหร่าทรายกองดิน ร้อยละ 11.2 ผู้ปกครองนักเรียนโรงเรียนวัดคลองสาม ร้อยละ 5.2 และโรงเรียนกลางคลองสอง ไม่มีผู้ปกครองนักเรียนที่ เข้าร่วมกิจกรรมที่โรงเรียนจัด

ในเขตหนองจอก ผู้ปกครองนักเรียน จำนวน 534 คน จะมีผู้ปกครองนักเรียนเข้าร่วมกิจกรรมที่ทางโรงเรียนจัดทุกครั้ง จำนวน 94 คน หรือคิดเป็นร้อยละ 17.6 โดยมีผู้ปกครองนักเรียนโรงเรียนบ้านเจียรคัมภ์รวมกิจกรรม มากที่สุด คือ ร้อยละ 38.5 อันดับรองลงมา คือ ผู้ปกครองนักเรียนโรงเรียนสุเหร่าบ้านเกาะ ร้อยละ 31.1 ผู้ปกครองนักเรียนโรงเรียนคาริอุปถัมภ์ ร้อยละ 30.0 ผู้ปกครองนักเรียนโรงเรียนวัดสามวา ร้อยละ 18.1 ผู้ปกครองนักเรียนโรงเรียนวัดทรัพย์สโมสร ร้อยละ 17.3 ผู้ปกครองนักเรียนโรงเรียนวัดพระยาปลา ร้อยละ 10.2 ผู้ปกครองนักเรียนโรงเรียนภักดีนร เศรษฐ ร้อยละ 9.9 ผู้ปกครองนักเรียนโรงเรียนศิริวิงวิทยาการ ร้อยละ 4.5 และผู้ปกครองนักเรียนโรงเรียนหลวงแพ่งไม่มีผู้ปกครองที่เข้าร่วมกิจกรรมทุกครั้ง

ผู้ปกครองนักเรียนเข้าร่วมกิจกรรมที่ทางโรงเรียนจัดบ่อยครั้ง จำนวน 81 คน หรือคิดเป็นร้อยละ 15.2 โดยมีผู้ปกครองนักเรียนโรงเรียนสุเหร่าบ้านเกาะ เข้าร่วมกิจกรรมมากที่สุด คือ ร้อยละ 66.7 อันดับรองลงมา คือ ผู้ปกครองนักเรียนโรงเรียนวัดสามงาม ร้อยละ 23.7 ผู้ปกครองนักเรียนโรงเรียนหลวงแพ่ง ร้อยละ 19.2 ผู้ปกครองนักเรียนโรงเรียนบ้านเจียรคัมภ์ ร้อยละ 15.4 ผู้ปกครองนักเรียนโรงเรียนคาริอุปถัมภ์ ร้อยละ 10.0 ผู้ปกครองนักเรียนโรงเรียนวัดทรัพย์สโมสร ร้อยละ 8.0 ผู้ปกครองนักเรียนโรงเรียนภักดีนร เศรษฐ ร้อยละ 7.0 ผู้ปกครอง

นักเรียนโรงเรียนวัดพระยาปลา ร้อยละ 4.1 และผู้ปกครองนักเรียนโรงเรียนศิริวัง
วิทยาคาร ร้อยละ 2.3

ผู้ปกครองนักเรียนเข้าร่วมกิจกรรมที่ทางโรงเรียนจัดขึ้น ๗ ครั้ง จำนวน
300 คน หรือคิดเป็นร้อยละ 56.2 โดยมีผู้ปกครองนักเรียนโรงเรียนวัดพระยาปลา
รวมกิจกรรมมากที่สุด คือ ร้อยละ 85.7 อันดับรองลงมา คือ ผู้ปกครองนักเรียนโรงเรียน
หลวงแพ่ง ร้อยละ 76.9 ผู้ปกครองนักเรียนโรงเรียนศิริวังวิทยาคาร ร้อยละ
68.2 ผู้ปกครองนักเรียนโรงเรียนโรงเรียนภักดีนคร เศรษฐ ร้อยละ 66.2 ผู้ปกครอง
นักเรียนโรงเรียนคารีอุปถัมภ์ ร้อยละ 60.0 ผู้ปกครองนักเรียนโรงเรียนวัดทรัพย์
สโมสร ร้อยละ 57.3 ผู้ปกครองนักเรียนโรงเรียนวัดสามงาม ร้อยละ 50.0 ผู้
ปกครองนักเรียนโรงเรียนมานเจียรกัม ร้อยละ 38.5 ผู้ปกครองนักเรียนโรงเรียน
สุเหร่าบ้านเกาะ ร้อยละ 2.2

ผู้ปกครองนักเรียนไม่เคยรวมกิจกรรมที่โรงเรียนจัด จำนวน 59 คน หรือ
คิดเป็นร้อยละ 11.0 โดยมีผู้ปกครองนักเรียนโรงเรียนศิริวังวิทยาคารไม่เคยเข้า
รวมกิจกรรมมากที่สุด คือ ร้อยละ 25.0 อันดับรองลงมา คือ ผู้ปกครองนักเรียนโรงเรียน
วัดทรัพย์สโมสร ร้อยละ 17.4 ผู้ปกครองนักเรียนโรงเรียนภักดีนคร เศรษฐ ร้อย
ละ 16.9 ผู้ปกครองนักเรียนโรงเรียนมานเจียรกัม ร้อยละ 7.6 ผู้ปกครองนักเรียน
โรงเรียนวัดสามงาม ร้อยละ 7.3 ผู้ปกครองนักเรียนโรงเรียนหลวงแพ่ง ร้อยละ 3.9
และโรงเรียนวัดพระยาปลา โรงเรียนสุเหร่าบ้านเกาะ และโรงเรียนคารีอุปถัมภ์
ไม่มีผู้ปกครองนักเรียนที่ไม่เคยรวมกิจกรรมที่โรงเรียนจัด

ในเขตลาคกระบัง ผู้ปกครองนักเรียน จำนวน 440 คน จะมีผู้ปกครองนัก
เรียนเข้าร่วมกิจกรรมที่ทางโรงเรียนจัดทุกครั้ง จำนวน 36 คน หรือคิดเป็นร้อยละ
8.2 โดยมีผู้ปกครองนักเรียนโรงเรียนวัดราชโกษา รวมกิจกรรมมากที่สุด คือ ร้อยละ
12.5 อันดับรองลงมา คือ ผู้ปกครองนักเรียนโรงเรียนวัดบ้านรุ่งรับ ร้อยละ 10.7
ผู้ปกครองนักเรียนโรงเรียนวัดลานบุญ ร้อยละ 8.9 ผู้ปกครองนักเรียนโรงเรียนวัด
พลมานี้อย ร้อยละ 6.3 และผู้ปกครองนักเรียนโรงเรียนวัดสังฆราชา ร้อยละ 4.9

ผู้ปกครองนักเรียนเข้าร่วมกิจกรรมที่ทางโรงเรียนจัดบ่อยครั้ง จำนวน
31 คน หรือคิดเป็นร้อยละ 7.1 โดยมีผู้ปกครองนักเรียนโรงเรียนวัดบ้านรุ่งรับเข้า
รวมกิจกรรมมากที่สุด คือ ร้อยละ 14.3 อันดับรองลงมา คือ ผู้ปกครองนักเรียนโรงเรียน

โรงเรียนวัดสังฆราชา ร้อยละ 7.3 ผู้ปกครองนักเรียนโรงเรียนวัดลานบุญ ร้อยละ 6.8
 ผู้ปกครองนักเรียนโรงเรียนวัดพลมานีย์ ร้อยละ 6.3 และผู้ปกครองนักเรียนโรงเรียน
 วัดราชโกษา ร้อยละ 5.6

ผู้ปกครองนักเรียนเข้าร่วมกิจกรรมที่ทางโรงเรียนจัดกัน ๗ ครั้ง จำนวน
 273 คน หรือคิดเป็นร้อยละ 62.0 โดยมีผู้ปกครองนักเรียนโรงเรียนวัดสังฆารารวม
 กิจกรรมมากที่สุด คือ ร้อยละ 69.5 อันดับรองลงมา คือ ผู้ปกครองนักเรียนโรงเรียนวัดลานบุญ ร้อยละ 65.1 ผู้ปกครองนักเรียนโรงเรียนวัดราชโกษา ร้อยละ
 61.1 ผู้ปกครองนักเรียนโรงเรียนวัดป่ารุ่งรับ ร้อยละ 60.7 ผู้ปกครองนักเรียนโรงเรียนวัดพลมานีย์ ร้อยละ 53.5

ผู้ปกครองนักเรียนไม่เคยรวมกิจกรรมที่โรงเรียนจัด จำนวน 100 คน
 หรือคิดเป็นร้อยละ 22.7 โดยมีผู้ปกครองนักเรียนโรงเรียนวัดพลมานีย์ไม่เคยเข้า
 รวมกิจกรรมมากที่สุด คือ ร้อยละ 33.9 อันดับรองลงมา คือ ผู้ปกครองนักเรียนโรงเรียนวัดราชโกษา ร้อยละ 20.8 ผู้ปกครองนักเรียนโรงเรียนวัดลานบุญ ร้อยละ 19.2
 ผู้ปกครองนักเรียนโรงเรียนวัดสังฆราชา ร้อยละ 18.3 และผู้ปกครองนักเรียนโรงเรียนวัดป่ารุ่งรับ ร้อยละ 14.3

สรุปได้ว่า ผู้ปกครองนักเรียนจะรวมกิจกรรมกับทางโรงเรียน แต่เป็นระยะเวลา
 นาน ๆ ทีจะเข้าร่วมกิจกรรม ถึงจำนวนผู้ปกครอง 953 คน จากจำนวน 1709
 คน หรือคิดเป็นร้อยละ 55.7 อันดับรองลงมา คือ ไม่เคยรวมกิจกรรม ถึงจำนวนผู้
 ปกครอง 360 คน จากจำนวน 1709 คน หรือคิดเป็นร้อยละ 22.1

จุฬาลงกรณ์มหาวิทยาลัย

ตาราง 21 ผู้ปกครองนักเรียนรวมกิจกรรมกับทางโรงเรียนในเขตมินบุรี เขตหนองจอก และเขตลาคกระบึง

เขตการปกครอง.	โรงเรียน	จำนวน นักเรียน	ผู้ปกครองนักเรียนรวมกิจกรรมกับทางโรงเรียน								
			ทุกครั้ง		น้อยครั้ง		นาน ๆ ครั้ง		ไม่เลย		
			จำนวน	ร้อยละ	จำนวน	ร้อยละ	จำนวน	ร้อยละ	จำนวน	ร้อยละ	
มินบุรี	มินบุรี	19	246	10	4.1	30	4.2	94	38.2	112	45.5
	บางขัน	13	138	8	5.8	9	6.5	75	54.4	46	33.3
	สุเทวำทรายทองถิ่น	26	107	9	8.4	3	2.8	83	77.5	12	11.2
	สุเทวำแสนแสบ	17	78	20	25.6	4	5.1	41	52.6	13	16.7
	ศาลาคู่	28	63	8	12.7	11	17.5	36	57.1	8	12.7
	วัดคลองสาม	23	58	21	36.2	9	15.5	25	43.1	3	5.2
	วัดแสนสุข	18	29	1	3.5	5	17.2	16	55.2	7	24.1
	กลางคลองสอง	5	16	2	12.5	4	25.0	10	62.5	-	-
	รวม		735	79	10.7	75	10.2	380	51.7	201	27.4
หนองจอก	ภักดีนร เศรษฐ	52	142	14	9.9	10	7.0	94	66.2	24	16.9
	บ้านเจริญทวี	47	78	30	38.5	12	15.4	30	38.5	6	7.6
	วัดทวีพลโมสร	46	75	13	17.3	6	8.0	43	57.3	13	17.4
	วัดสามง่าม	38	55	10	18.1	13	23.7	28	50.9	4	7.3
	วัดพระยาปลา	36	49	5	10.2	2	4.1	42	85.7	-	-
	สุเทวำบ้านเกาะ	42	45	14	31.1	30	66.7	1	2.2	-	-
	ศิริวิจิวิทยาการ	60	44	2	4.5	1	2.3	30	68.2	11	25.0
	หลวงแพ่ง คาริอุปถัมภ์	56 63	26 20	- 6	- 30.0	5 2	19.2 10.0	20 12	76.9 60.0	1 -	3.9 -
รวม		534	94	17.6	81	15.2	300	56.2	59	11.0	
ลาคกระบึง	วัดลานบุญ	83	146	13	8.9	10	6.8	95	65.1	28	19.2
	วัดหลามานย	77	112	7	6.3	7	6.3	60	53.5	38	33.9
	วัดสังฆราชา	84	82	4	4.9	6	7.3	57	69.5	15	18.3
	วัดราชโขน	82	72	9	12.5	4	5.6	44	61.1	15	20.8
	วัดบ้านรุ่งริน	71	28	3	10.7	4	14.3	17	60.7	4	14.3
รวม		440	36	8.1	31	7.1	273	62.1	100	22.7	
รวมบอก 3 เขต			1709	209	12.2	187	11.0	953	55.7	360	21.1

ผู้ปกครองนักเรียนร่วมกิจกรรมทุกครั้งกับทางโรงเรียน

จากตาราง 21 แผนภูมิ 17 และแผนที่ 21 แบ่งออกได้เป็น 4 กลุ่ม คือ
 กลุ่มที่ 1 กลุ่มโรงเรียนที่มีผู้ปกครองนักเรียนเข้าร่วมกิจกรรมทุกครั้งกับทาง
 โรงเรียน มีจำนวนนอกรอบร้อยละ 4 ของผู้ตอบแบบสอบถาม โคนแก โรงเรียนหลวง
 แห่ง และโรงเรียนวัดแสนสุข มีจำนวนร้อยละ 0 และ 3.5 ตามลำดับ

กลุ่มที่ 2 กลุ่มโรงเรียนที่มีผู้ปกครองนักเรียนเข้าร่วมกิจกรรมทุกครั้งกับทาง
 โรงเรียน มีจำนวนนอกรอบระหว่าง ร้อยละ 4 ถึงร้อยละ 10 ของผู้ตอบแบบสอบถาม โคน
 แก โรงเรียนมีนบุรี โรงเรียนศิริวังวิทยาการ โรงเรียนวัดสังฆราชา โรงเรียน
 บางชัน โรงเรียนวัดพัฒนานิคม โรงเรียนสุเหร่าทรายกองดิน โรงเรียนวัดลานบุญ และ
 โรงเรียนภักดีนร เศรษฐ มีจำนวนร้อยละ 4.1 4.5 4.9 5.8 6.3 8.4
 8.9 และ 9.9 ตามลำดับ

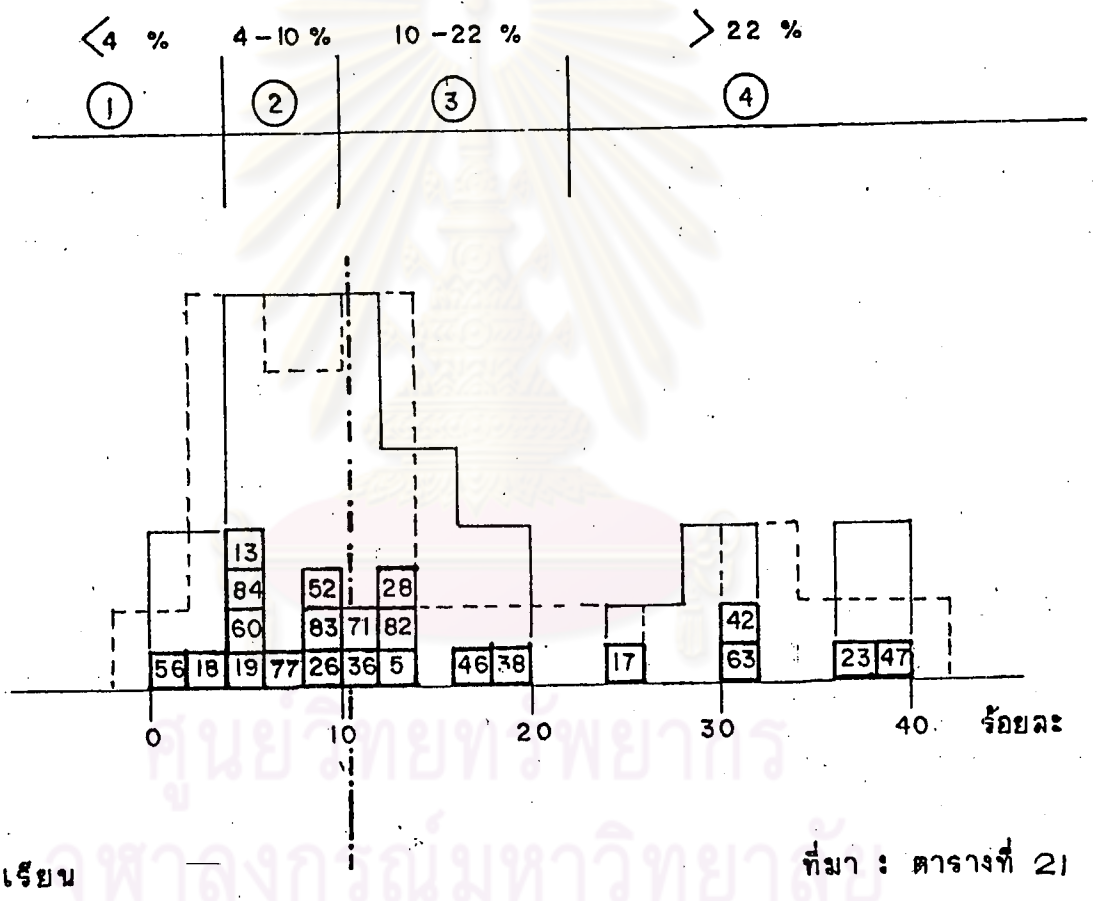
กลุ่มที่ 3 กลุ่มโรงเรียนที่มีผู้ปกครองนักเรียนเข้าร่วมกิจกรรมทุกครั้งกับ
 ทางโรงเรียน มีจำนวนนอกรอบระหว่างร้อยละ 10 ถึงร้อยละ 22 ซึ่งสูงตามมัชฌิม
 (ร้อยละ 10.1) ของผู้ตอบแบบสอบถาม โคนแก โรงเรียนวัดพระยาปลา โรงเรียน
 วัดราษฎร์ โรงเรียนกลางคลองสอง โรงเรียนวัดราชโกษา โรงเรียนศาลาคู โรงเรียน
 วัดกษัตริย์สโมสร และโรงเรียนวัดสามง่าม มีจำนวนร้อยละ 10.2 10.7 12.5
 12.5 12.7 17.3 และ 18.1 ตามลำดับ

กลุ่มที่ 4 กลุ่มโรงเรียนที่มีผู้ปกครองนักเรียนเข้าร่วมกิจกรรมทุกครั้งกับทาง
 โรงเรียน มีจำนวนนอกรอบร้อยละ 22 ของผู้ตอบแบบสอบถาม โคนแก โรงเรียนสุเหร่า
 แสนแสบ โรงเรียนคารีอุปถัมภ์ โรงเรียนสุเหร่าบ้านเกาะ โรงเรียนวัดคลองสาม
 โรงเรียนบ้านเจียรกัม มีจำนวนร้อยละ 25.6 30.0 31.1 36.2 และ 38.5
 ตามลำดับ

ในเขตมีนบุรี โรงเรียนสุเหร่าแสนแสบ และโรงเรียนวัดคลองสามผู้ปกครอง
 นักเรียนเข้าร่วมกิจกรรมทุกครั้ง มีจำนวนร้อยละสูงเห็นโคซัค ในเขตหนองจอก โรงเรียน
 บ้านเจียรกัม โรงเรียนสุเหร่าบ้านเกาะ และโรงเรียนคารีอุปถัมภ์ ผู้ปกครอง
 นักเรียนเข้าร่วมกิจกรรมทุกครั้งกับทางโรงเรียน มีจำนวนร้อยละสูงเห็นโคซัค ในเขต
 ลาดกระบังไม่เห็น เกินซัค เหมือนในเขตหนองจอกและเขตมีนบุรี อาจสรุปได้ว่าในเขต
 เกษตรกรรมผู้ปกครองนักเรียนให้ความร่วมมือดีกว่า

แผนภูมิ 17

ผู้ปกครองนักเรียนรวมกิจกรรมทุกครั้งกับทางโรงเรียน ในเขตมิวนิบุรี เขตหนองจอก และเขตลาดกระบัง



ที่มา : ตารางที่ 21

ความช่วยเหลือ หรือความร่วมมือของผู้ปกครองนักเรียนที่มีต่อทางโรงเรียน

จากตาราง 22 ผู้ปกครองนักเรียน 1709 คน ในพื้นที่ศึกษา จะมีผู้ปกครองให้ความช่วยเหลือ หรือร่วมมือ จำนวน 1114 คน หรือคิดเป็นร้อยละ 65.2 และไม่เคยให้ความช่วยเหลือ กับทางโรงเรียน จำนวน 595 คนหรือร้อยละ 34.8

ในเขตมีนบุรี ผู้ปกครองนักเรียนจำนวน 735 คน จะมีผู้ปกครองนักเรียนที่ เคยให้ความช่วยเหลือ หรือให้ความร่วมมือกับทางโรงเรียน จำนวน 413 คน หรือคิดเป็นร้อยละ 56.2 โดยมีผู้ปกครองนักเรียนโรงเรียนกลางคลองสองให้ความช่วยเหลือ หรือความร่วมมือ มากที่สุด คือ ร้อยละ 93.7 อันถัดรองลงมา คือ ผู้ปกครองนักเรียนโรงเรียนวัดคลองสาม ร้อยละ 86.2 ผู้ปกครองนักเรียนโรงเรียนศาลาคู ร้อยละ 79.4 ผู้ปกครองนักเรียนโรงเรียนสุเหรารายกองกิน ร้อยละ 68.2 ผู้ปกครองนักเรียนโรงเรียนบางชัน ร้อยละ 62.3 ผู้ปกครองนักเรียนโรงเรียนวัดแสนสุข ร้อยละ 51.7 ผู้ปกครองนักเรียนโรงเรียนสุเหร่าแสนแสบ ร้อยละ 47.4 และผู้ปกครองนักเรียนโรงเรียนมีนบุรี ร้อยละ 35.4

ผู้ปกครองนักเรียนที่ไม่เคยให้ความช่วยเหลือ หรือไม่ให้ความร่วมมือกับทางโรงเรียน จำนวน 322 คน หรือคิดเป็นร้อยละ 43.8 โดยมีผู้ปกครองนักเรียนโรงเรียนมีนบุรีไม่เคยให้ความช่วยเหลือ หรือไม่ให้ความร่วมมือกับทางโรงเรียนมากที่สุด คือ ร้อยละ 64.6 อันถัดรองลงมา คือ ผู้ปกครองนักเรียนโรงเรียนสุเหร่าแสนแสบ ร้อยละ 52.6 ผู้ปกครองนักเรียนโรงเรียนวัดแสนสุข ร้อยละ 48.3 ผู้ปกครองนักเรียนโรงเรียนบางชัน ร้อยละ 37.7 ผู้ปกครองนักเรียนโรงเรียนสุเหรารายกองกิน ร้อยละ 31.8 ผู้ปกครองนักเรียนโรงเรียนศาลาคู ร้อยละ 20.6 ผู้ปกครองนักเรียนโรงเรียนวัดคลองสาม ร้อยละ 13.8 และผู้ปกครองนักเรียนโรงเรียนกลางคลองสอง ร้อยละ 6.3

ในเขตหนองจอก ผู้ปกครองนักเรียนจำนวน 534 จะมีผู้ปกครองนักเรียนที่ เคยให้ความช่วยเหลือ หรือให้ความร่วมมือกับทางโรงเรียน จำนวน 407 คน หรือคิดเป็นร้อยละ 76.2 โดยมีผู้ปกครองนักเรียนโรงเรียนวัดพระยาปลา โรงเรียนสุเหร่าบ้านเกาะ และโรงเรียนคาริอุปถัมภ์ ให้ความช่วยเหลือ หรือความร่วมมือมากที่สุด คือ ร้อยละ 100 อันถัดรองลงมา คือ ผู้ปกครองนักเรียนโรงเรียนหลวงแพ่ง ร้อย

ละ 88.5 ผู้ปกครองนักเรียนโรงเรียนบ้านเจียรกัม ร้อยละ 84.6 ผู้ปกครองนักเรียนโรงเรียนวัดสามงาม ร้อยละ 76.4 ผู้ปกครองนักเรียนโรงเรียนวัดทรัพย์สโมสร ร้อยละ 73.3 ผู้ปกครองนักเรียนโรงเรียนภักดีนร เศรษฐ ร้อยละ 57.7 และผู้ปกครองนักเรียนโรงเรียนศิริวิงวิทยาการ ร้อยละ 56.8

ผู้ปกครองนักเรียนที่ไม่เคยให้ความช่วยเหลือ หรือไม่ให้ความร่วมมือกับทางโรงเรียน จำนวน 127 คน หรือคิดเป็นร้อยละ 23.8 โดยมีผู้ปกครองนักเรียนโรงเรียนศิริวิงวิทยาการ ไม่เคยให้ความช่วยเหลือ หรือไม่ให้ความร่วมมือกับทางโรงเรียนมากที่สุด คือ ร้อยละ 43.2 อื่นๆ รองลงมา คือ ผู้ปกครองนักเรียนโรงเรียนภักดีนร เศรษฐ ร้อยละ 42.3 ผู้ปกครองนักเรียนโรงเรียนวัดทรัพย์สโมสร ร้อยละ 26.7 ผู้ปกครองนักเรียนโรงเรียนวัดสามงาม ร้อยละ 23.6 ผู้ปกครองนักเรียนโรงเรียนบ้านเจียรกัม ร้อยละ 15.4 ผู้ปกครองนักเรียนโรงเรียนหลวงแพ่ง ร้อยละ 11.5 และไม่มีผู้ปกครองนักเรียนที่ไม่เคยให้ความช่วยเหลือ หรือความร่วมมือกับทางโรงเรียน คือ โรงเรียนคารูปถัมภ์ โรงเรียนสุ เหวาบ้านเกาะ และโรงเรียนวัดพระยาปลา

ในเขตลาคกระบัง ผู้ปกครองนักเรียนจำนวน 440 คน จะมีผู้ปกครองนักเรียนที่เคยให้ความช่วยเหลือ หรือให้ความร่วมมือกับทางโรงเรียน จำนวน 294 คน หรือคิดเป็นร้อยละ 66.8 โดยมีผู้ปกครองนักเรียนโรงเรียนวัดลานบุญให้ความช่วยเหลือ หรือความร่วมมือ มากที่สุด คือ ร้อยละ 82.9 อื่นๆ รองลงมา คือ ผู้ปกครองนักเรียนโรงเรียนวัดบารุงวัน ร้อยละ 78.6 ผู้ปกครองนักเรียนโรงเรียนวัดสังฆราชา ร้อยละ 63.4 ผู้ปกครองนักเรียนโรงเรียนวัดราชโกษา ร้อยละ 60 และผู้ปกครองนักเรียนโรงเรียนวัดพลมานี้อยู่ ร้อยละ 50

ผู้ปกครองนักเรียนที่ไม่เคยให้ความช่วยเหลือ หรือไม่ให้ความร่วมมือกับทางโรงเรียน จำนวน 146 คน หรือคิดเป็นร้อยละ 33.2 โดยมีผู้ปกครองนักเรียนโรงเรียนวัดพลมานี้อยู่ ไม่เคยให้ความช่วยเหลือ หรือไม่ให้ความร่วมมือกับทางโรงเรียนมากที่สุด คือ ร้อยละ 50.0 อื่นๆ รองลงมา คือ ผู้ปกครองนักเรียนโรงเรียนวัดราชโกษา ร้อยละ 40 ผู้ปกครองนักเรียนโรงเรียนวัดสังฆราชา ร้อยละ 36.6 ผู้ปกครองนักเรียนโรงเรียนวัดบารุงวัน ร้อยละ 21.4 และผู้ปกครองนักเรียนโรงเรียนวัดลาน

ตาราง 22 ความช่วยเหลือหรือความรวมมือของบุคลากรกองทัพอากาศโรงเรียนในเขต
มีนบุรี เขตหนองจอก และเขตลาดกระบัง

เขตการปกครอง	โรงเรียน	รหัส ร.ร	จำนวน นักเรียน	ความช่วยเหลือหรือความรวมมือ			
				เคย		ไม่เคย	
				จำนวน	ร้อยละ	จำนวน	ร้อยละ
มีนบุรี	มีนบุรี	19	246	87	35.4	159	64.6
	บางขัน	13	138	86	62.3	52	37.7
	สุ เทวาทรมงคลกนิ	26	107	73	68.2	34	31.8
	สุ เทวาศนแสง	17	78	37	47.4	41	52.6
	ศาลาศัก	28	63	50	79.4	13	20.6
	วิศคสองสาม	23	58	50	86.2	8	13.8
	วิศสนสร	18	29	15	51.7	14	48.3
	กลางคลองสอง	5	16	15	93.7	1	6.3
	รวม		735	413	56.2	322	43.8
หนองจอก	ภักกนิร เศรษฐ	52	142	82	57.7	60	42.3
	บ้านเจริญทวี	47	78	66	84.6	12	15.4
	วิศวิทยศาสตร์โมสร	46	75	55	73.3	20	26.7
	วิศสามงาม	38	55	42	76.4	13	23.6
	วิศพระยาปลา	36	49	49	100.0	-	-
	สุ เทวบ้านเกาะ	42	45	45	100.0	-	-
	ศิริวิงวิทยาการ	60	44	25	56.8	19	43.2
	หลวงแพ่ง	56	26	23	88.5	3	11.5
คารวิอุปถัมภ์	63	20	20	100.0	-	-	
	รวม		534	407	76.2	127	23.8
ลาดกระบัง	วิศลานบุญ	83	146	121	82.9	25	17.1
	วิศทสมานชัย	77	112	56	50.0	56	50.0
	วิศสังฆราชา	84	82	52	63.4	30	36.6
	วิศราชโกษา	82	72	43	60.0	29	40.0
	วิศบำรุงرين	71	28	22	78.6	6	21.4
	รวม		440	294	66.8	146	33.2
	รวมบอก 5 เขต		1709	1114	65.2	595	34.8

ความช่วยเหลือหรือความร่วมมือของบุคลากรนักเรียนต่อทางโรงเรียน

จากตาราง 22 แผนภูมิ 18 และแผนที่ 22 แบ่งออกได้เป็น 4 กลุ่ม คือ

กลุ่มที่ 1 กลุ่มโรงเรียนที่ให้ความช่วยเหลือหรือความร่วมมือของบุคลากรนักเรียน มีจำนวนนอกระหว่างร้อยละ 56 ของผู้ตอบแบบสอบถาม ได้แก่ โรงเรียนมีนบุรี โรงเรียนสุเหร่าแสนแสบ โรงเรียนวัดพลมานีย์ และโรงเรียนวัดแสนสุข มีจำนวนร้อยละ 35.4 47.4 50.0 และ 51.7 ตามลำดับ

กลุ่มที่ 2 กลุ่มโรงเรียนที่ให้ความช่วยเหลือหรือความร่วมมือของบุคลากรนักเรียนมีจำนวนอยู่ระหว่างร้อยละ 56 ถึงร้อยละ 76 ของผู้ตอบแบบสอบถาม ได้แก่ โรงเรียนสิริวิจิตรวิทยาการ โรงเรียนภักดีนครเสนา โรงเรียนวัดราชโกษา โรงเรียนบางชัน โรงเรียนวัดสังฆราชา โรงเรียนสุเหร่าทรายกองดิน และโรงเรียนวัดทรัพย์สโมสร มีจำนวนร้อยละ 56.8 57.7 60.0 62.3 63.4 และ 73.3 ตามลำดับ

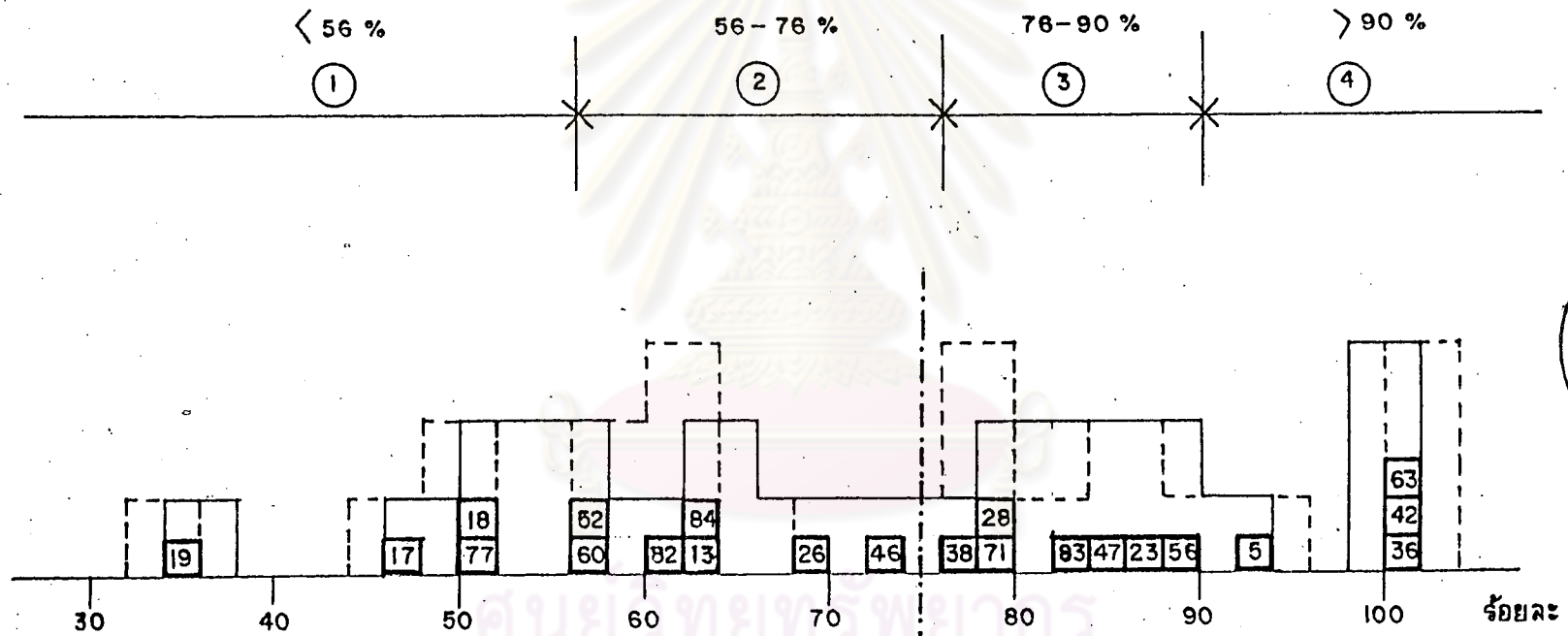
กลุ่มที่ 3 กลุ่มโรงเรียนที่ให้ความช่วยเหลือหรือความร่วมมือของบุคลากรนักเรียน มีจำนวนอยู่ระหว่างร้อยละ 76 ถึงร้อยละ 90 ของผู้ตอบแบบสอบถาม ซึ่งสูงกว่ามัชฌิม (75.0) ได้แก่ โรงเรียนวัดสามงาม โรงเรียนวัดป่ารุ่งโรจน์ โรงเรียนสาธิต โรงเรียนวัดลานบุญ โรงเรียนบ้านเจียรกัณฑ์ โรงเรียนวัดคลองสาม และโรงเรียนหลวงแพ่ง มีจำนวนร้อยละ 76.4 78.6 79.4 82.9 84.6 86.2 และ 88.5 ตามลำดับ

กลุ่มที่ 4 กลุ่มโรงเรียนที่ให้ความช่วยเหลือหรือความร่วมมือของบุคลากรนักเรียน มีจำนวนสูงกว่าร้อยละ 90 ของผู้ตอบแบบสอบถาม ได้แก่ โรงเรียนกลางคองสอง โรงเรียนวัดพระยาปลา โรงเรียนสุเหร่าบ้านเกาะ และโรงเรียนคาริอุปถัมภ์ มีจำนวนร้อยละ 93.7 100 100 100 ตามลำดับ

ในเขตหนองจอก บุคลากรจะให้ความร่วมมือหรือความช่วยเหลือต่อทางโรงเรียนมากกว่าเขตอื่น ๆ โดยเขตหนองจอกคิดเป็นร้อยละ 76.2 รองลงมาคือเขตลาดกระบัง ร้อยละ 66.8 และเขตมีนบุรีร้อยละ 56.2 หรืออาจสรุปว่า เขตที่เป็นชนบทพื้นที่เกษตรกรรมจะให้ความช่วยเหลือหรือความร่วมมือได้ดีกว่าบริเวณเขตที่มีเส้นทางคมนาคม

แผนภูมิ 18

ความช่วยเหลือหรือความร่วมมือของผู้ปกครองนักเรียน ต่อทางโรงเรียนในเขตมิวนูรี เขตหนองจอก และเขตลาดกระบัง



□ โรงเรียน

ที่มา: ตารางที่ 22

ข. ข้อเสนอ

จากการศึกษา นานวลวิเคราะห์ที่ไค่ กำนรยละของการ เปลี่ยนแปลงของนักเรียน ขนาดของนักเรียน ความหนาแน่นของประชากร และความสัมพันธ์ระหว่างบทบาทของโรงเรียนกับการพัฒนาชุมชน มาใช้ร่วมกับ Overlay technique พบว่า ในพื้นที่เขตมีนบุรี เขตหนองจอก และเขตลาดกระบัง สามารถแบ่งพื้นที่ออกเป็น 2 บริเวณ คือ

พื้นที่บริเวณศักยภาพสูง ไค่แก พื้นที่ตอนกลาง ตามถนนรามอินทรา ถนนประชาร่วมใจ ถนนราษฎร์อุทิศ ถนนมิตรไมตรี ถนนเลียบวารี ถนนคงพันธ์ และถนนสังขสันติสุข เป็นแนวตามถนนจากถนนทิศตะวันตกไปสู่ถนนทิศตะวันออกของพื้นที่ตามลักษณะการขยายตัวของกรุงเทพมหานคร คือ พื้นที่ในแขวงมีนบุรี แขวงบางชัน แขวงแสนแสบ แขวงโลกแปก แขวงหนองจอก แขวงกระทุ่มราย และพื้นที่ตอนกลางถนนทิศตะวันตกตามแนวถนนชอชอนนุช คือพื้นที่แขวงลาดกระบัง การใช้ที่ดินในบริเวณนี้ใช้ในด้านอุตสาหกรรม พาณิชยกรรม และที่อยู่อาศัย เป็นส่วนใหญ่ ที่ว่าการ เขตก็ตั้งอยู่ในพื้นที่ดังกล่าวนี้

พื้นที่บริเวณศักยภาพต่ำ ไค่แก พื้นที่ตอนบนและตอนล่าง คือ พื้นที่ในแขวงสามวาตะวันตก แขวงสามวาตะวันออก แขวงคลองสิบ แขวงคลองสิบสอง แขวงคลองสองคนบน แขวงคลองสามประเวศ แขวงลำปลาทิว แขวงลำผักชี แขวงลำคอกยิง แขวงชุมทอง และแขวงทับยาว การใช้ที่ดินในบริเวณนี้ใช้ในด้านเกษตรกรรมเป็นส่วนใหญ่

ศูนย์วิทยทรัพยากร
จุฬาลงกรณ์มหาวิทยาลัย

นโยบายในการพัฒนาในพื้นที่ศึกษา

ในการวางแผนพัฒนาโรงเรียนประถมศึกษาสังกัดกรุงเทพมหานคร ในบริเวณชุมชนเมือง มีโครงการต่าง ๆ ที่จะเข้ามาในพื้นที่เขตชานเมือง ซึ่งมีผลกระทบคือโรงเรียน และการให้บริการของโรงเรียน เช่น โครงการพระราชดำริแก้ไขปัญหาน้ำท่วมกรุงเทพมหานคร โครงการวางผังเมือง พื้นที่สีเขียว (Green belt) ในเขตชานเมือง

โครงการวางผังเมือง พื้นที่สีเขียวรอบกรุงเทพมหานครและปริมณฑล กำหนดพื้นที่สีเขียว (Green belt)

ประกาศกระทรวงมหาดไทย ลงวันที่ 10 กรกฎาคม พ.ศ. 2524 กำหนดห้ามก่อสร้าง คัดแปลงการใช้อาคารชนิดใด หรือประเภทใดในท้องที่เขตมีนบุรี แขวงคลองสิบ เขตหนองจอก แขวงคูฝั่งเหนือ และเขตลาดกระบัง แขวงคลองสามประเวศ แขวงลำปลาทิว แขวงลาดกระบัง ในพื้นที่กรุงเทพมหานครฝั่งตะวันออก ปทุมธานี และสมุทรปราการ บางส่วน ปัจจุบัน เป็นข้อบัญญัติมีผลบังคับใช้ ตั้งแต่วันที่ประกาศในราชกิจจานุเบกษา และกรุงเทพมหานคร ทั่วทั้งพื้นที่ 28 กรกฎาคม พ.ศ. 2524

จุดประสงค์ของการกำหนดพื้นที่สีเขียว เพื่อชลอการเติบโตของเขตเมืองเข้ามาในเขตชนบท หรือเขตเกษตรของกรุงเทพมหานคร และปริมณฑล เพื่อเป็นพื้นที่รับน้ำหลากระบายลงสู่คลองสายหลัก เป็นการป้องกันน้ำท่วมโดยระบายลงสู่ทะเล โดยการสุดท้ายเพื่ออนุรักษ์พื้นที่ เพื่อกิจการเกษตรและประมง และเพื่อสามารถใช้เป็นที่พักผ่อนหย่อนใจ

บทบาทของโรงเรียนต่อการพัฒนาชุมชน

จากการศึกษาพบว่า โรงเรียนประถมศึกษาสังกัดกรุงเทพมหานคร มีส่วนร่วมในการพัฒนาชุมชน จะเห็นได้จากกรณีที่โรงเรียนมีการให้บริการทางการศึกษา เพื่อพัฒนาชุมชนในด้านการศึกษา การแนะแนวอาชีพ การให้ใช้อาคารสถานที่ ให้ข่าวสารทางราชการ จัดหาครูสอนวิชาพิเศษและวิชาชีพต่าง ๆ

การมีส่วนร่วมในการพัฒนาชุมชน สำนักศึกษากรุงเทพมหานครควรร่วมปรึกษาหารือกับหน่วยงานอื่น ๆ เพื่อจัดลำดับความสำคัญของการพัฒนา จะดำเนินในเรื่องใดก่อนและหลัง เพื่อให้การทำงานมีประสิทธิภาพและสอดคล้องกับแผนรวมของกรุงเทพมหานคร

จากการที่โรงเรียนมีเขตบริการซ้อนกัน นักเรียนที่อยู่ในโรงเรียนที่เขตบริการซ้อนกัน จะมีความแตกต่างกันอย่างเห็นได้ชัด ในเรื่องของอาคารสถานที่ จำนวนนักเรียน สภาพทางเศรษฐกิจของนักเรียน เช่น ในเขตมีนบุรี โรงเรียนมีนบุรี มีนักเรียนจำนวน 1229 คน และโรงเรียนวัดแสนสุขมีนักเรียนจำนวน 147 คน โรงเรียนบางชันมีนักเรียน 690 คน โรงเรียนสุเหร่าบางชัน มีนักเรียน 196 คน และโรงเรียนวัดบำเพ็ญเหนือ มีนักเรียน 338 คน โรงเรียนสุเหร่าคลองสี่ มีนักเรียน 210 คน และโรงเรียนวัดศรีสุทนต์ มีนักเรียน 73 คน ในเขตหนองจอก โรงเรียนหนองจอกพิทยานุสรณ์ มีนักเรียนจำนวน 244 คน โรงเรียนภักดีนคร เศรษฐ มีนักเรียน 711 คน และโรงเรียนสุเหร่าหะยีมิณา มีนักเรียน 337 คน ในเขตลาดกระบัง โรงเรียนเพชรทองคำอุปถัมภ์ มีนักเรียน 81 คน และโรงเรียนชุมทอง มีนักเรียน 224 คน ในเรื่องของสภาพเศรษฐกิจ พิจารณาจากนักเรียน โรงเรียนที่มีจำนวนนักเรียนมาก มักจะมีนักเรียนที่มีสภาพเศรษฐกิจดี เช่น โรงเรียนมีนบุรี มีนักเรียนจำนวน 1229 คน นักเรียนจะแต่งกายถูกต้องตามระเบียบ ส่วนโรงเรียนวัดแสนสุข ซึ่งอยู่ในเขตบริการเดียวกับโรงเรียนมีนบุรี มีนักเรียนจำนวน 147 คน สภาพอาคารสถานที่ของโรงเรียนมีความแตกต่างจากโรงเรียนมีนบุรีอย่างเห็นได้ชัด นักเรียนส่วนใหญ่อยู่ในสภาพยากจน นักเรียนบางคนไม่สวมรองเท้ามาโรงเรียน หรือสวมรองเท้าแตะพองนำมาโรงเรียน สภาพอย่างนี้มีไข้จะมีแต่โรงเรียนวัดแสนสุข เท่านั้น แต่โรงเรียนอื่น ๆ โดยส่วนรวม หรืออาจจะกล่าวได้ว่าเกือบทุกโรงเรียนมีสภาพยากจน เช่นเดียวกัน

สัดส่วนจำนวนนักเรียนคอครู จำนวนนักเรียนคอห้องเรียน มีค่าค่ามาก ไม่เกินเกณฑ์มาตรฐาน แสดงให้เห็นว่า ครูมีจำนวนมาก และอาจกล่าวได้ว่า ครูกำลังจะมีจำนวนมากเกินไป ซึ่งพิจารณาได้จากจำนวนตัว เลขของนักเรียนคอประชากร ที่ลดลง จากปี พ.ศ. 2516 มีจำนวนนักเรียนคอประชากร ร้อยละ 15.96 และปี พ.ศ. 2522 มีจำนวนนักเรียนคอประชากร ร้อยละ 14.77 โดยเขตมีนบุรี มีแขวงสามวาตะวันออก แขวงบางชัน แขวงทรายกองดินเหนือ แขวงทรายกองดินใต้ แขวงมีนบุรี เขตหนองจอก มีแขวงคลองสิบสอง แขวงคู้ดิ่งเหนือ แขวงกระทุ่มราย แขวงลำผักชี มีจำนวนนักเรียนคอประชากรลดลง และในเขตลาดกระบัง ทุกแขวงมีจำนวนนักเรียนคอประชากรลดลง ซึ่งพิจารณาได้ว่า เพราะแผนการศึกษาชาติ ปี พ.ศ. 2520 ที่ลดจำนวนชั้นเรียนภาคบังคับ ปี 1-ป.7 ลงมาเป็น ปี 1-ป.6 แต่อย่างไรก็ตามนโยบายการควบคุมจำนวนประชา

กรของรัฐ ที่ให้มีการคุมกำเนิดโดยอัตรากារเพิ่มของประชากรในกรุงเทพมหานคร ในปี พ.ศ.2520 มีอัตราการเพิ่มของประชากร ร้อยละ 4.41 ลดลงมาเหลือ อัตราการเพิ่ม ร้อยละ 2.53 ในปี พ.ศ.2525 และคาดว่าจะลดลงเหลืออัตราการเพิ่ม ร้อยละ 2.32 ในปี พ.ศ.2529 ในขณะที่อัตราการเพิ่มของประเทศ ในปี พ.ศ.2520 มีอัตราการเพิ่มร้อยละ 4.21 ลดลงมาเหลืออัตราการเพิ่ม ร้อยละ 2.8 ในปี พ.ศ.2525 ซึ่งจะมีผลให้จำนวนนักเรียนในระดับประถมศึกษาลดลงในอนาคตอย่างแน่นอน เมื่อเป็นเช่นนี้กรุงเทพมหานครควรพิจารณาวางแผนการศึกษาของกรุงเทพมหานครให้สอดคล้องกับความเป็นจริงในอนาคต

เนื่องจากสัดส่วนจำนวนนักเรียนต่อครู นักเรียนต่อห้องเรียน ยังมีค่าต่ำ และยังไม่ถึงเกณฑ์มาตรฐาน สามารถที่จะรับนักเรียนได้ในอนาคต ควรจะยุบโรงเรียนขนาดเล็ก ซึ่งอยู่ในเขตบริการที่ซ้อนกัน โดยเปลี่ยนรูปของโรงเรียนไปบริการในสาระอื่น ๆ นอกเหนือไปจากการให้บริการทางการศึกษาเพียงอย่างเดียว สิ่งเหล่านี้สำนักงานศึกษากรุงเทพมหานครควรพิจารณาและตระหนักในการวางแผนการศึกษา

ศูนย์วิทยทรัพยากร
จุฬาลงกรณ์มหาวิทยาลัย

โรงเรียนศูนย์กลาง

จากเขตบริการของโรงเรียนที่เข้าชอนกัน อาจพิจารณาตั้งโรงเรียนใดโรงเรียนหนึ่งขึ้นมา เป็นโรงเรียนศูนย์กลาง เพื่อเป็นแกนนำในการทำงานให้บรรลุวัตถุประสงค์ที่วางไว้ของกรุงเทพมหานคร โดยพิจารณาจากเขตบริการของโรงเรียนที่ชอนกัน โดยนำเอา จำนวนนักเรียนตอครู จำนวนนักเรียนตอห้องเรียน และลักษณะกายภาพของพื้นที่ ประกอบในการพิจารณา พบว่า โรงเรียนมีนบุรี เป็นโรงเรียนศูนย์กลางในเขตมีนบุรี โรงเรียนกักคีนร เศรษฐ เป็นโรงเรียนศูนย์กลางในเขตหนองจอก และโรงเรียนวัดลาดกระบัง เป็นโรงเรียนศูนย์กลางในเขตลาดกระบัง

โรงเรียนศูนย์กลางเหล่านี้จะมีบทบาทในการพัฒนาชุมชน และประสานงานกับกรุงเทพมหานครในเรื่องอื่น ๆ ที่มีต่อพื้นที่ชานเมืองให้บรรลุวัตถุประสงค์ของกรุงเทพมหานครที่ได้ตั้งไว้อย่างรวดเร็วและมีประสิทธิภาพ โดยทางสำนักศึกษา เขามีส่วนรวมในการวางแผนและดำเนินงานต่าง ๆ ประสานงานกับหน่วยงานอื่น ๆ ของกรุงเทพมหานคร ในการวางโครงการของกรุงเทพมหานคร เพื่อที่ทางสำนักการศึกษาจะ เขามีบทบาทในการพัฒนาชุมชนชานเมืองใด และเป็นการแก้ปัญหาครู เกินความต้องการ ใช้อาคารสถานที่ให้ เป็นประโยชน์ต่อชุมชนในเขตชานเมือง

ศูนย์วิทยทรัพยากร
จุฬาลงกรณ์มหาวิทยาลัย



โรงเรียนศูนย์กลาง



แผ่นที่ 24

C ที่ตั้งโรงเรียนศูนย์กลาง

สัญลักษณ์

- จังหวัด
- เขต
- แขวง
- ถนน
- คลอง

5, 13 รหัสโรงเรียน

1 0 1 2 3 4 5 กม.