

MYANMAR' S CAPITAL RELOCATION FROM YANGON TO  
PYINMANA NAYPYIDAW

Mr. Dulyapak Preecharushh

A Thesis Submitted in Partial Fulfillment of the Requirements  
for the Degree of Master of Arts Program in Southeast Asian Studies  
(Interdisciplinary Program)

Graduate School

Chulalongkorn University

Academic Year 2006

Copyright of Chulalongkorn University

การย้ายเมืองหลวงของสหภาพพม่าจากนครย่างกุ้งสู่นครเนปิดอร์



นายคุณฤภาค ปรีชารัชช

วิทยานิพนธ์นี้เป็นส่วนหนึ่งของการศึกษาตามหลักสูตรปริญญาศิลปศาสตรมหาบัณฑิต

สาขาวิชาเอเชียตะวันออกเฉียงใต้ศึกษา (สหสาขาวิชา)

บัณฑิตวิทยาลัย จุฬาลงกรณ์มหาวิทยาลัย

ปีการศึกษา 2549

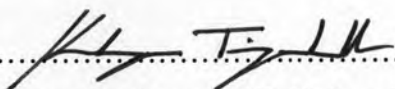
ลิขสิทธิ์ของจุฬาลงกรณ์มหาวิทยาลัย

492003


Thesis Title MYANMAR'S CAPITAL RELOCATION FROM YANGON  
TO PYINMANA NAYPYIDAW  
By Mr. Dulyapak Preecharushh  
Field of Study Southeast Asian Studies  
Thesis Advisor Sunait Chutintaranond, Ph.D.  
Thesis Co-advisor Miss Pornpimon Trichot


---

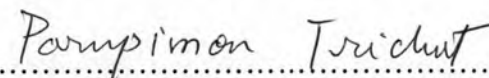
Accepted by the Graduate School, Chulalongkorn University in Partial  
Fulfillment of the Requirements for the Master's Degree


..... Dean of the Graduate School  
(Assistant Professor M.R. Kalaya Tingsabdh, Ph.D.)

#### THESIS COMMITTEE

..... Chairman  
(Associate Professor Withaya Sucharithanarugse, Ph.D.)

..... Thesis Advisor  
(Sunait Chutintaranond, Ph.D.)

..... Thesis Co-advisor  
(Miss Pornpimon Trichot)

..... Member  
(M.L. Pinitbhand Paribatra.)

คุณภาค ปรีชาธิราช: การย้ายเมืองหลวงของสหภาพม่าจากนครย่างกุ้งสู่นครเพียงมะนา เนพิดอร์  
(MYANMAR'S CAPITAL RELOCATION FROM YANGON TO PYINMANA NAYPYIDAW)

อ.ที่ปรึกษา: อ. ดร. สุเนตร ชุตินทรานนท์, อ. ที่ปรึกษาร่วม: น.ส. พรพิมล ศรีโชติ, 152 หน้า.


วิทยานิพนธ์ฉบับนี้มุ่งศึกษาการย้ายเมืองหลวงของสหภาพม่าจากนครย่างกุ้งสู่นครเพียงมะนา เนพิดอร์ ผ่านการบูรณาการองค์ความรู้เชิงสหวิทยาการอย่างเป็นระบบเพื่อสร้างความเข้าใจพื้นฐานเกี่ยวกับเหตุปัจจัยของการย้ายเมืองหลวงในรัฐพม่ายุคปัจจุบัน ผลการศึกษาพบว่า การย้ายเมืองหลวงไม่ใช่เรื่องแปลกในบริบททางประวัติศาสตร์ โดยกษัตริย์พม่ามักทำการโยกย้ายศูนย์กลางทางการเมืองด้วยแรงผลักดันหลายประการ เช่น การประกาศอำนาจและบารมีทางการเมือง การปิดป่าสิ่งอวมงคลในเมืองหลวงเก่า และการปรับเปลี่ยนยุทธศาสตร์ทางการทหารในการรับศึก อย่างไรก็ตามการย้ายเมืองหลวงในยุคปัจจุบันต่างมีประเด็นเชิงโครงสร้างที่แตกต่างจากการย้ายเมืองหลวงยุคจารีตลอคจนได้รับอิทธิพลจากสภาวะแวดล้อมแบบใหม่ในยุคหลังสงครามเย็น การสถาปนา นครเพียงมะนา เนพิดอร์ จัดเป็นยุทธศาสตร์หลักของรัฐบาลทหารพม่าซึ่งประกอบด้วยปัจจัยหลักสามประการ ได้แก่ การรักษาความมั่นคงทางการเมืองและการทหาร การพัฒนาเศรษฐกิจในพื้นที่ตอนใน และการสร้างเอกภาพทางวัฒนธรรมและจิตวิญญาณ โดยรัฐบาลทหารได้ให้น้ำหนักกับยุทธศาสตร์ด้านความมั่นคงเพื่อสร้างความเข้มแข็งให้กับกองทัพและระบอบเผด็จการ จากบริบทดังกล่าว รัฐบาลทหารได้เผชิญหน้ากับภัยคุกคามหลากหลายรูปแบบ เช่น การเคลื่อนไหวของกลุ่มต่อต้านรัฐบาลในนครย่างกุ้ง การทำสงครามกลางเมืองกับชนกลุ่มน้อย และความกังวลใจเกี่ยวกับการโจมตีทางทะเลของสหรัฐอเมริกา ดังนั้น การย้ายเมืองหลวงจึงเป็นการปรับเปลี่ยนยุทธศาสตร์ด้านความมั่นคงโดยรวมเพื่อการรักษาอำนาจของระบอบทหารยุคปัจจุบัน ในขณะเดียวกัน การย้ายเมืองหลวงยังมีความสัมพันธ์กับยุทธศาสตร์การพัฒนาพื้นที่ตอนใน เช่น การขยายพื้นที่ทางการเกษตรในเขตที่ราบภาคกลาง การพัฒนาทรัพยากรธรรมชาติและพลังงานในเขตภูเขา และการพัฒนาเครือข่ายการคมนาคมขนส่ง โดยเมืองหลวงแห่งใหม่จะทำหน้าที่เป็นศูนย์กลางการพัฒนาพื้นที่ตอนในซึ่งส่งผลให้รัฐบาลทหารมีอำนาจทางเศรษฐกิจที่เข้มแข็งและเข้าถึงทุกส่วนภาคของประเทศ นอกจากนี้ การย้ายเมืองหลวงยังถูกผลักดันด้วยปัจจัยทางสังคมและวัฒนธรรมเพื่อปรุงแต่งและเติมเต็มให้กระบวนการเคลื่อนย้ายเมืองหลวงมีความศักดิ์สิทธิ์และชอบธรรมมากขึ้นตามโลกทัศน์พม่า โดยกลุ่มผู้นำทหารได้ประยุกต์ใช้ธรรมเนียมราชสำนักโบราณ หลักโหราศาสตร์ และลัทธิต่อต้านอาณานิคมตะวันตก เพื่อสร้างความภาคภูมิใจทางประวัติศาสตร์และเสริมภาพลักษณ์ของรัฐบาลในการเป็นผู้ปกครองที่ยิ่งใหญ่ในเชิงของลักษณะทางภูมิรัฐศาสตร์ นครเพียงมะนาซึ่งตั้งอยู่ทางตอนกลางของประเทศในเขตลุ่มแม่น้ำสะโตงตอนบนอันถูกล้อมรอบด้วยภูเขาสูงและอยู่ไม่ไกลจากแหล่งผลิตทรัพยากรแร่ธาตุนั้นจัดว่ามีความเหมาะสมในการเป็นเมืองหลวงแห่งใหม่แทนนครย่างกุ้งซึ่งส่งผลให้รัฐบาลทหารสามารถดำเนินยุทธศาสตร์ทางการเมือง เศรษฐกิจและการทหารได้อย่างมีประสิทธิภาพและสามารถผ่อนถ่ายอำนาจในการปกครองประเทศพม่าต่อไปในอนาคต

สาขาวิชา เอเชียตะวันออกเฉียงใต้ศึกษา

ปีการศึกษา 2549

ลายมือชื่อนิติ .....คุณภาค.....

ลายมือชื่ออาจารย์ที่ปรึกษา.....

ลายมือชื่ออาจารย์ที่ปรึกษาร่วม.....

## 4889568820: MAJOR SOUTHEAST ASIAN STUDIES


KEY WORD: MYANMAR/ CAPITAL RELOCATION/ YANGON/ PYINMANA  
NAYPYIDAW/ MILITARY REGIME

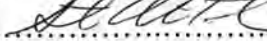
DULYAPAK PREECHARUSHH: MYANMAR'S CAPITAL RELOCATION FROM  
YANGON TO PYINMANA NAYPYIDAW. THESIS ADVISOR: SUNAIT  
CHUTINTARANOND, Ph.D., THESIS CO-ADVISOR: PORNPIMON TRICHOTE,  
152 pp.

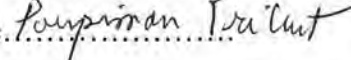
This thesis aims to study Myanmar's capital relocation from Yangon to Pyinmana Naypyidaw through the integration of interdisciplinary knowledge in order to enrich and enhance a better understanding about the possible factors of capital relocation in contemporary Myanmar. The research finds that transferring a capital has not been an unusual phenomenon in historical context. Ancient Burmese monarchs were inclined to shift their capital for several reasons such as the manifestation of power and political charisma, the ward of bad omens in the old capital and the adaptation of military strategy to resist or suppress the enemy. However, current capital relocation is structurally different from the past and has been continuously influenced by new circumstances in the post-Cold war era. The establishment of Pyinmana Naypyidaw is significantly considered as a grand strategy of ruling military government and consists of three main factors: politico-military security, hinterland economic development and spiritual-cultural unity. Among several factors involved, the ruling junta has paid special attention to security strategy to strengthen the army and ensure the dictatorship regime. As a consequence, the ruling government has confronted with security threats, for example, democratic movements inside Yangon, civil wars with ethnic insurgencies and the paranoia of American sea-borne invasion. Thus, moving a capital can be perceived as the great transformation of security strategy in order to keep the power of current military regime. On the other hand, shifting a capital is also related to hinterland economic development, for example, the expansion of agricultural spaces in the dry zone, the development of natural resources and energy supplies in mountainous areas and the enlargement of transportation systems. In this respect, the new capital will function as the centre of inland development strategy for building the strong economic power of ruling regime in governing and controlling the whole country. Moreover, current capital relocation is also partly driven by socio-cultural factor to decorate and fulfill the process of transferring the capital in Burmese context. As a result, the military junta has adopted and applied ancient royal traditions, astrological principles and the policy of anti-western colonialism for building the historical pride and uplifting the image of current government as the powerful ruler like Burmese monarchs in the past. In geopolitical dimension, Pyinmana which is located in the central position of the country in Upper Sittang Valley surrounded by mountainous areas and not far from mineral deposits is strategically suitable for the effective conduct of political, economic and military strategy and can also ensure the strong regime to rule and control the Union of Myanmar in the future

Field of Studies Southeast Asian Studies

Academic Year 2006

Student's signature.....

Advisor's signature.....

Co-Advisor's signature.....

## ACKNOWLEDGEMENTS

I would like to express my gratitude to my thesis advisor, Dr. Sunait Chutintaranond, the Director of Southeast Asian Studies Center and Asia Institution. He has been open-minded and always believed in my academic ability. His keen intellect also broadened my perspective and inspired my academic life. I would also like to express my gratitude to my thesis co-advisor, Miss Pornpimon Trichote, who gave constructive suggestions on how to write a good thesis and was always willing to listen my ideas. She provided me with a lot of interesting insights concerning Myanmar and always encouraged me with her support and patience.

My sincere thanks also go to Wirat Niyomdham, the Director of Myanmar Studies Center, Naresuan University, for his invaluable help and advice. He not only gave me with a great deal of knowledge, but also provided me a lot of documentation concerning capitâl relocation in Myanmar. This work could have never been completed without his kind assistance. I am sincerely grateful to Than Than Myint for her willingness to give her perspectives about the general situation inside Myanmar and her ability to keep up my spirits when I wrote this thesis.

Thank you to Dr. Guy Lubiegt who kindly inspired me to this research and gave me valuable information on the geographical configuration of the new capital and Myanmar's economic development. I am also thankful to Dr. Robert H. Taylor for his willingness to answer my questions about Myanmar's capital relocation via internet and wisely guided me through his insights and perspectives. My thanks also go to Alec Bamford for his enormous help in improving my English in the chapters of this thesis.

I would also like to thank ethnic minority group members, and Thai citizens and military officers who provided me with wide-ranging perspectives on the new capital and the political situation inside Myanmar. Last but not least, special thanks are due to all the staff of the Southeast Asian Studies Center and my dear colleagues who understood, encouraged and supported my academic work.

## TABLE OF CONTENTS

	<b>Page</b>
Abstract (In Thai).....	iv
Abstract (In English).....	v
Acknowledgements.....	vi
Table of Contents.....	vii
List of Table.....	x
List of Maps.....	xi
List of Pictures.....	xiii
<b>Chapter I Introduction.....</b>	<b>1</b>
1.1 Rationale.....	1
1.2 Objective.....	3
1.3 Hypothesis.....	3
1.4 Methodology.....	3
1.5 Usefulness of Research.....	4
1.6 The Concept of Capital Cities.....	4
1.7 The Concept about Capital Location and Relocation.....	8
1.8 Structure of the Thesis.....	19
<b>Chapter II The Main Factors of Capital Relocation in Burmese History.....</b>	<b>21</b>
2.1 Security Policy and Military Strategy.....	22
2.2 Power Manifestation and Political Conflicts.....	26
2.3 Buddha's Prophecies and Astrological Influences.....	29
2.4 Hinterland and Agricultural Development.....	34
2.5 International Relations and Cultural Identity.....	37
2.6 The End of Capital Relocation in Monarchical Period.....	40
2.7 The Rise and fall of Yangon as a Capital City.....	42
2.8 Conclusion.....	47

	<b>Page</b>
<b>Chapter III Politico-Military Security and Capital Relocation</b>	
<b>To Pyinmana Naypyidaw.....</b>	<b>49</b>
3.1 The Threats from Political Turmoil and Popular Uprisings.....	51
3.2 The Threat from Ethnic Insurgencies.....	57
3.3 The Threat from U.S. Maritime Invasion.....	63
3.4 Conclusion.....	69
<b>Chapter IV Hinterland Economic Development and Capital Relocation</b>	
<b>To Pyinmana Naypyidaw .....</b>	<b>71</b>
4.1 The Enlargement of Agricultural Development.....	72
4.2 The Enlargement of Energy and Natural Resources Development.....	78
4.3 The Enlargement of Transportation Systems.....	83
4.4 Conclusion.....	88
<b>Chapter V Spiritual-Cultural Unity and Capital Relocation</b>	
<b>To Pyinmana Naypyidaw.....</b>	<b>90</b>
5.1 The Adoption and Adaptation of Ancient Royal Traditions.....	91
5.2 The Adoption and Adaptation of Astrology.....	96
5.3 The Adoption and Adaptation of Anti-Colonialism.....	100
5.4 Conclusion.....	103
<b>Chapter VI Location, Evolution and Urban Characteristics of Pyinmana Naypyidaw.....</b>	<b>105</b>
6.1 Location and Geographical Configuration of Pyinmana.....	105
6.2 Evolution and Urbanization of Pyinmana in the Past.....	108
6.3 Process of Construction in Pyinmana Naypyidaw.....	111
6.4 Urban Planning and Characteristics of Pyinmana Naypyidaw.....	116
6.4.1 Politico-Military Security and Urban Characteristics.....	121
6.4.2 Hinterland Economic Development and Urban Characteristic.....	126



	<b>Page</b>
6.4.3 Spiritual-Cultural Unity and Urban Characteristics.....	129
6.5 Conclusion.....	132
<b>Chapter VII Conclusion and Analysis.....</b>	<b>134</b>
References.....	140
Biography.....	152

## LIST OF TABLE

Table	Page
1 Important Capital Relocations in Burmese History.....	45-47

## LIST OF MAPS

Map	Page
1 The New Capital of Myanmar.....	1
2 Core Area of Myanmar (Dry Zone).....	9
3 Core Area of Thailand (Menam Valley).....	9
4 Pakistan's Capital Relocation from Coastal Karachi To Inland Islamabad.....	13
5 Turkey's Capital Relocation from Coastal Istanbul To Inland Ankara.....	13
6 Nigeria's Capital Relocation from Coastal Lagos To Inland Abuja.....	16
7 Brazil's Capital Relocation from Coastal Rio de Janeiro To Inland Brasilia.....	16
8 Ancient Cities in Burmese History.....	21
9 Capitals' Location in the Konbaung Dynasty and Agricultural Heartland of Burma.....	35
10 City Planning in Grid System and Docklands in Downtown Yangon...	43
11 Geopolitics of Pyinmana and Ethnic Insurgencies.....	61
12 The Networks of Trans Asian Highway in Myanmar.....	86
13 Pyinmana is a city surrounded by the Pegu Yoma Range to the West And the Shan Plateau to the East.....	107
14 Pyinmana and Geographical Configuration of Upper Sittang Valley...	108
15-16 City Landscape of Pyinmana.....	117
17 Pyinmana is a compact city which is crossed by the Ngalaik creek....	117
18 City Planning in northeast of Pyinmana.....	118
19 City Planning of the Northern Sector.....	120
20 City Planning of the Central Sector.....	120
21 City Planning of the Southern Sector.....	121
22 Security Landscape of Pyinmana Naypyidaw	

	Page
And Four Strategic Satellite Cities.....	122
23-24 Naypyidaw Command Center.....	124
25-26 The Physical Heartland of Pyinmana's Agricultural Development..	127
27 The Centre of Myanmar's Energy Development.....	128
28 LaykyunMandaing Pyilone Chanthar Zedi Pagoda and Ministerial Buildings.....	132

## LIST OF PICTURES

Picture	Page
1 U Bein Bridge in Amarapura.....	31
2 City Landscape of Amarapura in the Past.....	31
3 Karen local people in Toungoo District.....	62
4 Karen guerrillas in Kayin state.....	62
5 Ngalaik Reservoir in Pyinmana Township.....	76
6 Khetlan Dam in Nwahtogyi Township.....	76
7-9 The officials were to improve systematic distribution of electric power And inspect Sub-power stations in Pyinmana Township.....	81
10-11 Senior General Than Shwe in Brahman costume was hoisting the <i>hti</i> on the Spire of Shwehtidaw Pagoda, Mon State (in 2001).....	93
12 Ancient Royal Barges Ceremony Recovered by SPDC.....	93
13 British Colonial Building in Yangon.....	103
14 Modern Skyscrapers in Yangon.....	103
15-16 City Hall and Lotus Roundabout of Naypyidaw in the Future.....	113
17-18 Burmese Folkways in Pyinmana Myomo Market.....	115
19 Plantations of Self-Sufficient Communities near Paungloun Creek, Southeast of Pyinmana.....	129
20 Burmese troops marching on Armed Forces Day in front of Statues of Anawratha (left), Bayinnaung (Middle) and Alaungpaya (Right).....	130