

แนวทางหนึ่งในการแก้ไขปัญหาพื้นที่ทับซ้อนทางทะเลระหว่างประเทศไทย กับ ประเทศกัมพูชา
โดยการจัดตั้งองค์กรพัฒนาร่วม



นายชนะพล สุทธิพิทักษ์วงศ์

ศูนย์วิทยุทรัพยากร

วิทยานิพนธ์นี้เป็นส่วนหนึ่งของการศึกษาตามหลักสูตรปริญญานิติศาสตรมหาบัณฑิต

สาขาวิชานิติศาสตร์

คณะนิติศาสตร์ จุฬาลงกรณ์มหาวิทยาลัย

ปีการศึกษา 2552

ลิขสิทธิ์ของจุฬาลงกรณ์มหาวิทยาลัย

JOINT DEVELOPMENT AUTHORITY AS A SOLUTION ON OVERLAPPING AREA
BETWEEN THAILAND AND CAMBODIA



Mr. Chanapol Suttipithakwong

A Thesis Submitted in Partial Fulfillment of the Requirements
for the Degree of Master of Laws Program In Laws

Faculty of Law
Chulalongkorn University

Academic Year 2009

Copyright of Chulalongkorn University

หัวข้อวิทยานิพนธ์

แนวทางหนึ่งในการแก้ไขปัญหาพื้นที่ทับซ้อนทางทะเลระหว่าง
ประเทศไทยกับประเทศกัมพูชาโดยการจัดตั้งองค์กรพัฒนาร่วม

โดย

นายชนะพล สุทธิพิทักษ์วงศ์

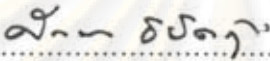
สาขาวิชา

นิติศาสตร์

อาจารย์ที่ปรึกษาวิทยานิพนธ์หลัก


ศาสตราจารย์ ดร. ชุมพร ปัจจุบันนท์


คณะนิติศาสตร์ จุฬาลงกรณ์มหาวิทยาลัย อนุมัติให้หัวข้อวิทยานิพนธ์ฉบับนี้เป็นส่วนหนึ่ง
ของการศึกษาตามหลักสูตรปริญญาโทบริหารธุรกิจ


..... คณบดีคณะนิติศาสตร์
(รองศาสตราจารย์ ดร. สักดา ธนิตกุล)

คณะกรรมการสอบวิทยานิพนธ์


..... ประธานกรรมการ
(พลเรือเอก ถนอม เจริญลาภ)


..... อาจารย์ที่ปรึกษาวิทยานิพนธ์หลัก
(ศาสตราจารย์ ดร. ชุมพร ปัจจุบันนท์)


..... กรรมการภายนอกมหาวิทยาลัย
(ดร. พรชัย ตำนวิวัฒน์)


..... กรรมการภายนอกมหาวิทยาลัย
(นางนิตศากร ไหมษัตร์ตัน)

ศูนย์วิจัยทรัพยากร
จุฬาลงกรณ์มหาวิทยาลัย

ชนะเลิศ สุทธิพิทักษ์วงศ์:แนวทางหนึ่งในการแก้ไขปัญหาพื้นที่ทับซ้อนทางทะเลระหว่างประเทศไทยกับประเทศกัมพูชาโดยการจัดตั้งองค์กรพัฒนาร่วม. (JOINT DEVELOPMENT AUTHORITY AS A SOLUTION ON OVERLAPPING AREA BETWEEN THAILAND AND CAMBODIA) อ.ที่ปรึกษาวิทยานิพนธ์หลัก : ศ.ดร.ชุมพร ปัจจุบันนทร์, 476 หน้า.

หลังจากที่ประเทศไทยและประเทศกัมพูชาได้ลงนามบันทึกความเข้าใจเพื่อแก้ไขปัญหาพื้นที่ทับซ้อนในบริเวณอ่าวไทย บันทึกความเข้าใจดังกล่าวได้กำหนดกรอบในการเจรจาในพื้นที่ทับซ้อนโดยแบ่งออกเป็นสองส่วนโดยส่วนบนตั้งแต่ 11 องศาเหนือขึ้นไปให้ทำการกำหนดเขตแดนส่วนบริเวณตั้งแต่ 11 องศาเหนือลงมาให้ทำความตกลงพัฒนาร่วมกันเพื่อแสวงประโยชน์ในทรัพยากร เพื่อศึกษาแนวทางในการทำความตกลงพัฒนาร่วมกันในพื้นที่ทับซ้อนในบริเวณดังกล่าวจึงต้องมีการศึกษาเปรียบเทียบกับความตกลงพัฒนาร่วมอื่น เพื่อหาแนวทางในการเจรจาตกลงกันระหว่างประเทศทั้งสอง

จากการศึกษาเปรียบเทียบจะเห็นได้ว่าหากต้องการทำความตกลงพัฒนาร่วมในพื้นที่ควรจะมีการกำหนดกรอบการเจรจาออกเป็น 7 เรื่องได้แก่ การแบ่งปันผลประโยชน์ การบริหารจัดการในพื้นที่พัฒนาร่วม สิทธิของผู้รับสัมปทานเดิม มาตรการเกี่ยวกับการป้องกันสิ่งแวดล้อม ข้อตกลงเกี่ยวกับการเงินและภาษี การบังคับใช้กฎหมายในพื้นที่พัฒนาร่วม และการระงับข้อพิพาทในพื้นที่พัฒนาร่วม

ในกรณีประเทศไทยและประเทศกัมพูชาการทำความตกลงพัฒนาร่วมกันในพื้นที่ควรจะต้องจัดตั้งองค์กรพัฒนาร่วมที่มีฐานะเป็นนิติบุคคลเพื่อเข้ามาบริหารจัดการพื้นที่ ซึ่งจะทำให้การแสวงประโยชน์มีประสิทธิภาพและเหมาะสมกับทั้งสองประเทศ อุปสรรคที่จะทำให้การจัดตั้งองค์กรพัฒนาร่วมล่าช้าเกิดจากสภาพความสัมพันธ์ระหว่างกัน ปัญหากฎหมายภายในของแต่ละประเทศ และปัญหาเกี่ยวกับผู้รับสัมปทานเดิม

สาขาวิชา นิติศาสตร์
ปีการศึกษา 2552

ลายมือชื่อนิสิต
ลายมือชื่ออ.ที่ปรึกษาวิทยานิพนธ์หลัก

#4986225034 : MAJOR LAWS

KEYWORDS : JOINT DEVELOPMENT AUTHORITY/ OVERLAPPING AREA/ THAILAND / CAMBODIA/ JOINT DEVELOPMENT AREA

CHANAPOL SUTTIPITHAKWONG: JOINT DEVELOPMENT AUTHORITY AS A SOLUTION ON OVERLAPPING AREA BETWEEN THAILAND AND CAMBODIA. THESIS ADVISOR : PROF. CHUMPHORN PACHUSANOND, Ph.D., 476 pp.

After Thailand and Cambodia had signed Memorandum of Understanding (MOU) for solving overlapping area on Gulf of Thai. The MOU imposes scope of negotiation by separate area 2 sectors. First, above 11' N prescribes delimitation. Second, below 11' N determines to make joint development area for exploitation. For study trend to make joint development agreement in this area, therefore; it should to comparative study other joint development agreement in order to find trend to negotiate the agreement between both states.

From the comparative study, if it must make joint development agreement in this area. At least, it should have 7 subjects for negotiation such as sharing benefit, area management, previous granted interests, protecting marine environment measure, financial and tax provision, law enforcement and dispute settlement.

In Thailand and Cambodia case, Joint development area should be to set up Joint development authority which has a juristic person to manage the area. It make exploit effectively and suitable for both states. Obstacles for setting up joint development authority delay are international relationship of both states, domestic law of both states and previous granted interests.

Field of Study : Laws.....

Student's Signature *Chanapol S.*

Academic Year : 2009.....

Advisor's Signature *Chumphorn Pachusanond*

กิตติกรรมประกาศ

วิทยานิพนธ์ฉบับนี้สำเร็จลุล่วงไปได้โดยได้รับความช่วยเหลือ ความกรุณา และความเอาใจใส่อย่างดียิ่งของท่านศาสตราจารย์ ดร. ชุมพร ปัจจุสานนท์ ซึ่งเป็นอาจารย์ที่ปรึกษาของวิทยานิพนธ์ฉบับนี้ ท่านอาจารย์ได้สละเวลาให้คำแนะนำและข้อคิดเห็นอันเป็นประโยชน์ต่อผู้เขียนตลอดมา ผู้เขียนจึงขอกราบขอบพระคุณท่านอาจารย์เป็นอย่างสูง

ผู้เขียนขอกราบขอบพระคุณท่านอาจารย์พลเรือเอกถนอม เจริญลาภ ที่ได้กรุณาสละเวลารับเป็นประธานกรรมการวิทยานิพนธ์ฉบับนี้ รวมถึงท่านอาจารย์ ดร. พรชัย ด้านวิวัฒน์ ท่านอาจารย์นิศากร โฆษิตรัตน์ ที่ได้กรุณาสละเวลารับเป็นกรรมการวิทยานิพนธ์ฉบับนี้ ท่านอาจารย์เหล่านี้ได้ให้คำแนะนำและข้อคิดเห็นที่เป็นประโยชน์แก่ผู้เขียนจนทำให้วิทยานิพนธ์ฉบับนี้สำเร็จลุล่วงไปได้

ผู้เขียนขอกราบขอบพระคุณคุณพ่อวัช สุทธิพิทักษ์วงศ์ และคุณแม่ศรีสุข แซ่ใจ้วของผู้เขียนที่คอยผลักดัน และให้กำลังใจความช่วยเหลือ และสนับสนุนให้การทำวิทยานิพนธ์ฉบับนี้สามารถสำเร็จลุล่วงไปได้ รวมไปถึงน้องของผู้เขียนตอนจบเพื่อนๆ ของผู้เขียนที่คอยให้กำลังใจเข้ามาตลอด

ท้ายที่สุดนี้ หากวิทยานิพนธ์ฉบับนี้มีประโยชน์ทางวิชาการอยู่บ้าง ผู้เขียนขอมอบให้เป็นกตเวทิตาแก่บิดามารดาของผู้เขียน รวมทั้งบูรพาจารย์ทุกท่านที่ประสพวิชาความรู้และคุณธรรมแก่ผู้เขียน ส่วนข้อบกพร่องประการใดๆ ผู้เขียนขอน้อมรับไว้แต่ผู้เดียว

ศูนย์วิทยทรัพยากร
จุฬาลงกรณ์มหาวิทยาลัย

สารบัญ

	หน้า
บทคัดย่อภาษาไทย.....	ง
บทคัดย่อภาษาอังกฤษ.....	จ
กิตติกรรมประกาศ.....	ฉ
สารบัญ.....	ช
สารบัญตาราง.....	ฐ
สารบัญรูปภาพ.....	ฑ
บทที่	
บทที่ 1. บทนำ.....	1
1.1 ความเป็นมาและความสำคัญของปัญหา.....	1
1.2 วัตถุประสงค์ของการวิจัย.....	4
1.3 สมมติฐานของการวิจัย.....	4
1.4 ขอบเขตของการศึกษาวิจัย.....	4
1.5 วิธีการวิจัย.....	5
1.6 ประโยชน์ที่คาดว่าจะได้รับจากการศึกษาวิจัย.....	5
บทที่ 2 มूलเหตุของปัญหาพื้นที่ทับซ้อนทางทะเลของประเทศไทยและประเทศ กัมพูชาในอ่าวไทย.....	6
2.1 ลักษณะทางภูมิศาสตร์และความสำคัญของอ่าวไทย.....	8
2.1.1 ลักษณะทางภูมิศาสตร์ของอ่าวไทย.....	9
2.1.2 ความสำคัญของอ่าวไทย.....	11
2.1.2.1 การแสวงประโยชน์ในทรัพยากรที่มีชีวิตและไม่มีชีวิต.....	11
ก. ทรัพยากรที่มีชีวิต.....	11
ข. ทรัพยากรที่ไม่มีชีวิต.....	13
2.1.2.2 การคมนาคมขนส่งและการพาณิชย์นาวี.....	18
2.1.2.3 ความมั่นคงของประเทศ.....	21

บทที่	หน้า
ก. ความมั่นคงทางอาหาร.....	21
ข. ความมั่นคงของประเทศ.....	21
2.2 มูลเหตุของพื้นที่ที่พิพาทเกี่ยวกับเขตแดนทางทะเลระหว่างประเทศไทยและ ประเทศกัมพูชา.....	23
2.2.1 การประกาศเส้นฐานของประเทศไทยและประเทศกัมพูชา.....	23
2.2.1.1 หลักเกณฑ์การกำหนดเส้นฐานตามอนุสัญญาเจนีวาว่า ด้วยทะเลอาณาเขตและเขตต่อเนื่อง ค.ศ. 1958 และอนุสัญญาสหประชาชาติว่าด้วย กฎหมายทะเล ค.ศ. 1982.....	24
2.2.1.2 เส้นฐานของประเทศไทยที่เกี่ยวกับข้อพิพาทเขตแดน ทางทะเลกับประเทศกัมพูชา.....	28
2.2.1.3 เส้นฐานของประเทศกัมพูชาที่เกี่ยวกับข้อพิพาทเขต แดนทางทะเลกับประเทศไทย.....	32
2.2.2 ข้อขัดแย้งในการประกาศเขตไหล่ทวีปของประเทศไทยและ ประเทศกัมพูชา.....	34
2.2.2.1 หลักเกณฑ์การกำหนดเขตไหล่ทวีปตามกฎหมาย ระหว่างประเทศ.....	35
2.2.2.2 เขตไหล่ทวีปของประเทศไทยที่เกี่ยวกับข้อพิพาทเขต แดนทางทะเลกับประเทศกัมพูชา.....	38
2.2.2.3 เขตไหล่ทวีปของประเทศกัมพูชาที่เกี่ยวกับข้อพิพาทเขต แดนทางทะเลกับประเทศไทย.....	41
2.2.2.4 ผลของการประกาศไหล่ทวีปของประเทศไทยกับ ประเทศกัมพูชา.....	48
2.2.2.5 การให้สัมปทานในเขตไหล่ทวีปของประเทศไทยและ ประเทศกัมพูชา.....	53
ก. การให้สัมปทานของประเทศไทย.....	54
ข. การให้สัมปทานของประเทศกัมพูชา.....	57
2.3 การเจรจาเกี่ยวกับเขตแดนทางทะเลระหว่างประเทศไทยและประเทศกัมพูชา	63

บทที่	หน้า
2.3.1 การเจรจาระหว่างรัฐบาลไทยและรัฐบาลกัมพูชาเพื่อแก้ปัญหาเขตแดนทางทะเล.....	64
2.3.1.1 องค์การที่ใช้ในการเจรจาระหว่างประเทศไทยกับประเทศกัมพูชา.....	64
2.3.3.2 สถานการณ์การเจรจาระหว่างประเทศไทยกับประเทศกัมพูชา.....	66
2.3.2 สารสำคัญของบันทึกความเข้าใจระหว่างรัฐบาลไทยกับรัฐบาลกัมพูชาว่าด้วยพื้นที่ที่ไทยและกัมพูชาอ้างสิทธิในแหล่งที่ทับซ้อนกัน.....	67
2.4 ผลของแนวความคิดที่จะยกเลิกบันทึกความเข้าใจระหว่างรัฐบาลไทยกับกัมพูชาว่าด้วยพื้นที่ที่ไทยและกัมพูชาอ้างสิทธิในแหล่งที่ทับซ้อนกัน.....	72
บทที่ 3 ศึกษาเปรียบเทียบการพัฒนาร่วมในพื้นที่ทับซ้อนของประเทศในภูมิภาคเอเชียตะวันออกเฉียงและเอเชียตะวันออกเฉียงใต้.....	77
3.1 แนวคิดการพัฒนาร่วม (Joint Development) ในพื้นที่ทับซ้อน.....	77
3.2 การพัฒนาร่วมในพื้นที่ทับซ้อนของประเทศในภูมิภาคเอเชียตะวันออกเฉียงและเอเชียตะวันออกเฉียงใต้.....	84
3.2.1 การพัฒนาร่วมของประเทศญี่ปุ่น และ ประเทศเกาหลีใต้.....	87
3.2.1.1 มูลเหตุของปัญหาพื้นที่ทับซ้อน.....	88
3.2.1.2 สารสำคัญของความตกลงพัฒนาร่วม.....	91
3.2.2 การพัฒนาร่วมของประเทศมาเลเซีย และ ประเทศไทย.....	98
3.2.2.1 มูลเหตุของปัญหาพื้นที่ทับซ้อน.....	98
3.2.2.2 สารสำคัญของความตกลงพัฒนาร่วม.....	103
3.2.3 การพัฒนาร่วมของประเทศออสเตรเลีย และ ประเทศอินโดนีเซีย..	108
3.2.3.1 มูลเหตุของปัญหาพื้นที่ทับซ้อน.....	109
3.2.3.2 สารสำคัญของความตกลงพัฒนาร่วม.....	113
3.2.4 การพัฒนาร่วมของประเทศมาเลเซีย และ ประเทศเวียดนาม.....	125
3.2.4.1 มูลเหตุของปัญหาพื้นที่ทับซ้อน.....	126
3.2.4.2 สารสำคัญของความตกลงพัฒนาร่วม.....	127

บทที่	หน้า
3.2.5 การพัฒนาร่วมของประเทศออสเตรเลีย และ ประเทศติมอร์ ตะวันออก.....	130
3.2.5.1 มูลเหตุของปัญหาพื้นที่ทับซ้อน.....	130
3.2.5.2 สาระสำคัญของความตกลงพัฒนาร่วม.....	132
3.3 การเปรียบเทียบการพัฒนาร่วมในพื้นที่ทับซ้อนของประเทศในภูมิภาคเอเชีย ตะวันออกและเอเชียตะวันออกเฉียงใต้.....	140
3.3.1 การแบ่งผลประโยชน์ในพื้นที่พัฒนาร่วมของรัฐที่เกี่ยวข้อง.....	140
3.3.2 การบริหารจัดการในพื้นที่พัฒนาร่วม.....	143
3.3.2.1 การบริหารจัดการพื้นที่พัฒนาร่วมโดยรัฐเดี่ยว.....	144
3.3.2.2 การบริหารจัดการพื้นที่พัฒนาร่วมโดย การร่วมกัน ลงทุน (Joint Venture).....	145
3.3.2.3 การบริหารจัดการพื้นที่พัฒนาร่วมโดย องค์การร่วมซึ่งมี ฐานะเป็นนิติบุคคล.....	148
3.3.3 สิทธิของผู้รับสัมปทานเดิม.....	164
3.3.3.1 สิทธิของผู้รับสัมปทานเดิมในกรณีสามารถเจรจา กำหนดเขตแดนได้.....	165
3.3.3.2 สิทธิของผู้รับสัมปทานเดิมในกรณีมีการพัฒนาพื้นที่ ร่วม.....	165
3.3.4 ข้อตกลงเกี่ยวกับมาตรการป้องกันเกี่ยวกับสิ่งแวดล้อม.....	171
3.3.4.1 ภาวะมลพิษอันเกิดจากสิ่งติดตั้ง และสิ่งก่อสร้าง.....	171
3.3.4.2 ภาวะมลพิษอันเกิดจากเรือ.....	173
3.3.4.3 มาตรการป้องกันสิ่งแวดล้อมที่กำหนดไว้ในความตกลง พื้นที่พัฒนาร่วม.....	174
3.3.5 ข้อตกลงเกี่ยวกับการเงินและภาษี.....	176
3.3.5.1 ข้อตกลงเกี่ยวกับการเงิน.....	176
3.3.5.2 ข้อตกลงเกี่ยวกับภาษี.....	180
3.3.6 ข้อตกลงเกี่ยวกับการบังคับใช้กฎหมายในพื้นที่พัฒนาร่วม.....	185
3.3.6.1 การใช้กฎหมายทั่วไป.....	187

บทที่	หน้า
3.3.6.2 การใช้กฎหมายเฉพาะ.....	193
3.3.7 ข้อตกลงเกี่ยวกับการระงับข้อพิพาทในพื้นที่พัฒนาร่วม.....	197
3.3.7.1 การระงับข้อพิพาทระหว่างคู่ภาคี.....	198
3.3.7.2 การระงับข้อพิพาทระหว่างภาคีใดภาคีหนึ่งหรือตัวแทน ของคู่ภาคีกับคู่สัญญา.....	202
บทที่ 4 วิเคราะห์แนวทางในกำหนดข้อตกลงพัฒนาพื้นที่ทับซ้อนร่วมกันโดย จัดตั้งองค์กรร่วมระหว่างประเทศไทยกับประเทศกัมพูชา.....	212
4.1 ลักษณะเฉพาะของปัญหาพื้นที่ทับซ้อนระหว่างประเทศไทยกับประเทศ กัมพูชา.....	212
4.1.1 ความสัมพันธ์ระหว่างประเทศไทยกับประเทศกัมพูชา.....	212
4.1.1.1 ความสัมพันธ์ทางการเมือง.....	212
4.1.1.2 ความสัมพันธ์ทางเศรษฐกิจ.....	216
4.1.2 ลักษณะภูมิศาสตร์ของอ่าวไทย.....	218
4.2 วิเคราะห์แนวทางในการตกลงพัฒนาร่วมในพื้นที่ทับซ้อนระหว่างประเทศ ไทยกับประเทศกัมพูชา.....	220
4.2.1 แนวทางในการแบ่งผลประโยชน์ในพื้นที่ทับซ้อนและการกำหนด พื้นที่พัฒนาร่วม.....	220
4.2.2 แนวทางในการบริหารจัดการในพื้นที่พัฒนาร่วม.....	224
4.2.3 แนวทางในการกำหนดสิทธิของผู้รับสัมปทานเดิม.....	226
4.2.4 แนวทางในการกำหนดข้อตกลงเกี่ยวกับการมาตรการป้องกัน สิ่งแวดล้อม.....	229
4.2.5 แนวทางในการกำหนดข้อตกลงเกี่ยวกับการเงินและภาษี.....	230
4.2.6 แนวทางในการกำหนดข้อตกลงเกี่ยวกับการบังคับใช้กฎหมาย.....	241
4.2.7 แนวทางในการกำหนดข้อตกลงเกี่ยวกับการระงับข้อพิพาท.....	246
4.3 อุปสรรคของไทยต่อการจัดตั้งเขตพัฒนาพื้นที่ร่วม.....	247
4.3.1 อุปสรรคจากความสัมพันธ์ทางการเมืองระหว่างประเทศไทยกับ กัมพูชา.....	248

บทที่	หน้า
4.3.2 อุปสรรคในการจัดตั้งองค์กรพัฒนาพื้นที่ร่วม.....	252
4.3.2.1 สถานะทางกฎหมายขององค์กรพัฒนาพื้นที่ร่วม.....	253
4.3.2.2 การออกกฎหมายเพื่อรองรับให้เป็นไปตามความตกลง	254
4.3.3 อุปสรรคเกี่ยวกับผู้รับสัมปทานเดิม.....	258
บทที่ 5 บทสรุปและข้อเสนอแนะ.....	262
5.1 บทสรุป.....	262
5.2 ข้อเสนอแนะ.....	269
รายการอ้างอิง.....	276
ภาคผนวก.....	280
ภาคผนวก ก เอกสารการกำหนดเขตแดนทางทะเลของประเทศไทย.....	281
ภาคผนวก ข เอกสารการกำหนดเขตแดนทางทะเลของประเทศกัมพูชา.....	306
ภาคผนวก ค หนังสือสัญญาระหว่างประเทศไทย-ประเทศฝรั่งเศส และ บันทึก ความเข้าใจระหว่างรัฐบาลแห่งราชอาณาจักรไทย กับ รัฐบาลแห่งราชอาณาจักร กัมพูชาว่าด้วยพื้นที่ที่ไทยและกัมพูชาอ้างสิทธิในไหล่ทวีปทับซ้อนกัน.....	315
ภาคผนวก ง ความตกลงเกี่ยวกับการพัฒนาพื้นที่ทับซ้อนในเอเชียตะวันออกเฉียง กลางและเอเชียตะวันออกเฉียงใต้.....	329
ประวัติผู้เขียนวิทยานิพนธ์.....	476

สารบัญตาราง

ตารางที่		หน้า
1	ตารางมูลค่าการขนส่งสินค้าขาเข้า.....	18
2	ตารางมูลค่าการขนส่งสินค้าขาออก.....	19
3	ตารางการให้สัมปทานพื้นที่ทับซ้อนในอ่าวไทยระหว่างประเทศไทย กับ ประเทศกัมพูชา.....	62
4	ตารางเปรียบเทียบข้อตกลงพัฒนาพื้นที่ทับซ้อนในภูมิภาคเอเชียตะวันออกเฉียงและ เอเชียตะวันออกเฉียงใต้.....	205

ศูนย์วิทยทรัพยากร
จุฬาลงกรณ์มหาวิทยาลัย

สารบัญภาพ

ภาพที่		หน้า
1	ภาพพื้นที่ทับซ้อนระหว่างไทย-กัมพูชา.....	1
2	ภาพแสดงการอ้างสิทธิทับซ้อนกันในอ่าวไทย.....	8
3	โครงสร้างของชั้นหินพื้นฐานและที่ตั้งของแอ่งตะกอน ในอ่าวไทย.....	10
4	ภาพพื้นที่การให้สัมปทานของประเทศไทย.....	15
5	ภาพแหล่งปิโตรเลียมที่พบในอ่าวไทย.....	16
6	ภาพแสดงการกำหนดเส้นฐานปกติ.....	25
7	ภาพแสดงเส้นฐานของประเทศไทย.....	30
8	ภาพแสดงเส้นฐานบริเวณที่ 1.....	31
9	ภาพแสดงเส้นฐานของประเทศไทย.....	32
10	ภาพเส้นฐานตรงของประเทศไทยเมื่อปี ค.ศ. 1982.....	34
11	ภาพการกำหนดไหล่ทวีป.....	36
12	ภาพแผนที่การประกาศสัมปทานหมายเลข 68A.....	39
13	ภาพการประกาศกำหนดเขตไหล่ทวีปของไทย.....	40
14	ภาพการประกาศกำหนดเขตไหล่ทวีปของประเทศไทย.....	42
15	ภาพการลากเส้นเขตไหล่ทวีปของกัมพูชาบริเวณเกาะกูด.....	43
16	ภาพเส้นทะเลอาณาเขตของกัมพูชา.....	44
17	ภาพพื้นที่ทับซ้อนในอ่าวไทย.....	48
18	ภาพการกำหนดเขตทางทะเลของเวียดนามและกัมพูชา.....	50
19	ภาพพื้นที่ทับซ้อนระหว่างประเทศไทยกับประเทศเวียดนาม.....	51
20	ภาพประกาศกำหนดเขตเศรษฐกิจจำเพาะในอ่าวไทย.....	53
21	ภาพพื้นที่การให้สัมปทานของประเทศไทย.....	56
22	ภาพสัมปทานที่ให้ในบริเวณพื้นที่ทับซ้อน.....	57
23	ภาพการประกาศพื้นที่สัมปทานของประเทศไทย.....	58
24	ภาพแหล่งปิโตรเลียมที่พบในทะเลกัมพูชา.....	59
25	ภาพการให้สัมปทานใน Block A ของกัมพูชา.....	60
26	ภาพการให้สัมปทานใน Block B ของกัมพูชา.....	60
27	ภาพการกำหนดพื้นที่สัมปทานในพื้นที่ทับซ้อน.....	61

28	ภาพการให้สัมปทานของไทยและกัมพูชาในพื้นที่ทับซ้อน.....	63
29	ภาพพื้นที่ทับซ้อนระหว่างประเทศไทยกับกัมพูชาในบันทึกความเข้าใจ.....	71
30	ภาพการทำกรพัฒนาพื้นที่ร่วมในหลายๆ ทวีป.....	87
31	ภาพการประกาศพื้นที่สัมปทานของประเทศจีน ญี่ปุ่น เกาหลีใต้ และไต้หวัน.....	89
32	ภาพพื้นที่พัฒนาร่วมของประเทศญี่ปุ่น และประเทศเกาหลีใต้.....	93
33	ภาพการแบ่งพื้นที่ในพื้นที่พัฒนาร่วมของประเทศญี่ปุ่นและประเทศเกาหลีใต้...	94
34	ภาพพื้นที่ทับซ้อนระหว่างประเทศไทยกับประเทศมาเลเซีย.....	100
35	ภาพเส้นไหล่ทวีปของประเทศไทยและมาเลเซีย.....	101
36	ภาพพื้นที่ทับซ้อนระหว่างไทยและมาเลเซีย.....	104
37	ภาพการกำหนดเส้นเพื่อแบ่งเขตการใช้กฎหมาย.....	107
38	ภาพแหล่งปิโตรเลียมที่พบในทะเลติมอร์.....	110
39	ภาพการกำหนดไหล่ทวีประหว่างประเทศออสเตรเลียกับอินโดนีเซีย.....	112
40	ภาพพื้นที่ทับซ้อนระหว่างประเทศออสเตรเลียกับอินโดนีเซีย.....	118
41	ภาพพื้นที่ทับซ้อนระหว่างประเทศมาเลเซียกับประเทศเวียดนาม.....	128
42	ภาพแหล่งปิโตรเลียมที่พบในพื้นที่ร่วมกันระหว่างประเทศออสเตรเลียกับติมอร์ ตะวันออก.....	132
43	ภาพพื้นที่ร่วมระหว่างประเทศออสเตรเลียกับติมอร์ตะวันออก.....	134
44	ภาพโครงสร้างองค์กรร่วมไทย-มาเลเซีย.....	152
45	ภาพโครงสร้างองค์กรร่วมออสเตรเลีย-อินโดนีเซีย.....	159
46	ภาพสัมปทานในพื้นที่ทับซ้อนไทย-มาเลเซีย.....	169
47	ภาพโครงสร้างระบบการเงินในการให้สัมปทาน.....	178
48	ภาพตำแหน่งแอ่งที่คาดว่ามิปิโตรเลียม.....	219
49	ภาพพื้นที่พัฒนาร่วมออสเตรเลีย-อินโดนีเซีย.....	223
50	ภาพโครงสร้างในการแบ่งผลประโยชน์ในพื้นที่ทับซ้อนไทย-กัมพูชา.....	224
51	ภาพสัมปทานที่ให้ในบริเวณพื้นที่ทับซ้อน.....	228

