

**วิวัฒนาการการใช้ที่ดิน และสภาพปัญหาของสถานที่ราชการชุมชนเมืองพิษณุโลก**

วิวัฒนาการการใช้ที่ดินของสถานที่ราชการชุมชนเมืองพิษณุโลก

จากลักษณะการตั้งถิ่นฐานของชุมชนเมืองพิษณุโลกนับแต่อดีตเป็นต้นมา ประชาชนมีการตั้งถิ่นฐานรวมกลุ่มใกล้แม่น้ำน่านและบริเวณใกล้วัดต่างๆ สภาพของชุมชนเมืองพิษณุโลก เมื่อประมาณ 80 กว่าปีมาแล้ว ปรากฏตามนิพนธ์ของสมเด็จพระเจ้าฟ้ากรมพระยานริศรานุวัดติวงศ์ (2506:29)ไว้ว่า "ทางในเมืองเป็นบ้านคนริชมา นอกกำแพงเมืองเป็นทุ่งนา ไม่เห็นมีวัดร้าง สังเกตแต่เดิมฝั่งตะวันตกนี้ คงเป็นฝั่งที่ไม่เจริญว่าฝั่งตะวันออก" และเมื่อต่อมาในปี พ.ศ. 2450 มีการตั้งสถานีรถไฟขึ้นทางฝั่งตะวันออก ทำให้เมืองขยายตัวออกห่างจากแม่น้ำ โดยมีส่วนกลางของเมืองอยู่ที่สถานีรถไฟและกระจายตัวออกไปโดยรอบเส้นทางคมนาคม จากการศึกษาลักษณะการใช้ที่ดินของเมืองพิษณุโลก ของสมชาย เกษะพรหมพันธ์ (2517 : 23-74) และการศึกษาเพื่อเสนอแนวทางการใช้ที่ดินชุมชนเมืองพิษณุโลก ของชัยชนะ แสงสว่าง (2529 : 212-238) ทำให้สามารถสรุปถึงวิวัฒนาการการใช้ที่ดินของสถานีราชการชุมชนเมืองพิษณุโลกได้ดังต่อไปนี้

1. การใช้ที่ดินของสถานที่ราชการช่วงปี พ.ศ. 2446- พ.ศ.2513

ปี พ.ศ. 2446 ทางฝั่งตะวันออกของแม่น้ำน่านจะมีสถานที่ราชการตั้งอยู่ริมฝั่งแม่น้ำน่าน ซึ่งยังคงมีเพียงไม่กี่แห่ง ซึ่งอยู่ทางตอนใต้ของวัดพระศรีรัตนมหาธาตุลงมา ส่วนทางฝั่งตะวันตกของแม่น้ำน่าน มีสถานที่ราชการเพียงสองแห่ง ซึ่งอยู่ริมฝั่งแม่น้ำและไม่อยู่ติดต่อกันอย่างค้ำ้นตะวันออกของแม่น้ำน่านโดยพื้นที่ของสถานที่ราชการสามารถประมาณได้จาก การวัด เนื้อที่จากแผนที่ได้ประมาณ 1,400 ไร่ เมื่อเทียบสัดส่วนของพื้นที่สถานที่ราชการต่อพื้นที่ชุมชนเมืองพิษณุโลก ได้ประมาณ 1 : 6 รูปร่างของชุมชนเมืองพิษณุโลก เมื่อพิจารณาโดยรวมพบว่า มีลักษณะเป็นแนวยาวในแนวเหนือ - ใต้ บริเวณริมฝั่งแม่น้ำน่าน

ปี พ.ศ. 2482 (2446-2482) สถานที่ราชการเพิ่มขึ้นน้อยมาก มีการเพิ่มขึ้นทาง

ฝั่งตะวันออกของแม่น้ำน่าน บริเวณฝั่งตะวันออกของทางรถไฟ ทางตอนใต้ของชุมชนเมือง และ บริเวณที่ตั้งของสถานีรถไฟพิษณุโลก ส่วนพื้นที่ทางฝั่งตะวันตกของแม่น้ำน่านได้มีการเปลี่ยนแปลง การใช้ที่ดินเพื่อสถานที่ราชการ เป็นการใช้ที่ดินของสถานศึกษา ในปัจจุบันเป็นที่ตั้งโรงเรียน พิษณุโลกพิทยาคม เมื่อพิจารณาโดยรวมแล้วประมาณได้ว่ามีพื้นที่ของสถานที่ราชการประมาณ 1,550 ไร่ คิดเป็นสัดส่วนของพื้นที่ของสถานที่ราชการกับพื้นที่ของชุมชนเมืองพิษณุโลกได้ประมาณ 1 : 8 รูปร่างของชุมชนเมืองพิษณุโลกในช่วงนี้ จะมีลักษณะ เป็นแนวยาว เกาะตัวกับแม่น้ำน่าน เหมือนในปี พ.ศ. 2446 แต่มีการขยายตัวและมีการใช้ที่ดินหนาแน่นมากขึ้นในทางฝั่งตะวันออก ของแม่น้ำน่าน

ปี พ.ศ. 2493 (2482-2496) มีสถานที่ราชการเพิ่มขึ้นบริเวณฝั่งตะวันออกของ แม่น้ำน่านซึ่งการขยายตัวเพิ่มขึ้นของจำนวนสถานที่ราชการจะมีตำแหน่งที่ตั้งกระจายไปไม่ถึงกลุ่ม กันเอง หรือจับกลุ่มกับสถานที่ราชการเก่า เช่น โรงพยาบาลพุทธชินราช ที่ทำการกรมทาง วิทยทั้งสองหน่วยงานมีพื้นที่ประมาณ 2,300 ไร่ บริเวณฝั่งตะวันตกของแม่น้ำน่านได้มีการ เปลี่ยนแปลงประเภทการใช้ที่ดินจากสถานที่ราชการไปเป็นสถานศึกษา บริเวณโรงเรียนพิษณุโลก พิทยาคมเพิ่มขึ้น ทำให้พื้นที่ของสถานที่ราชการลดลงไปประมาณ 100 ไร่ แต่ได้มีการก่อสร้างค่าย สมเด็จพระนเรศวรขึ้นทางด้านเหนือของโรงเรียนพิษณุโลกพิทยาคม มีเนื้อที่ประมาณ 3,000 ไร่ เมื่อพิจารณาพื้นที่ของสถานที่ราชการโดยรวมแล้วถือว่ามีพื้นที่เพิ่มขึ้น วิทยประมาณ 6,750 ไร่ เมื่อเทียบสัดส่วนของพื้นที่ของสถานที่ราชการต่อพื้นที่ชุมชนเมืองจะได้ประมาณ 1:4 การขยายตัว ของเมืองในช่วงนี้จะเห็นได้ว่า มีการขยายตัวออกมาทางทิศตะวันออกมากขึ้น ทั้งนี้อาจเนื่องมา จากความหนาแน่นของการใช้ที่ดินในบริเวณศูนย์กลางเมือง

เมื่อพิจารณาการใช้ที่ดินของสถานที่ราชการช่วงปี พ.ศ. 2446-2496 การใช้ที่ดินของ ชุมชนเมืองพิษณุโลกได้มีการขยายตัวมาเป็นลำดับ และมีความสัมพันธ์กับการขยายตัวของสถานที่ ราชการด้วยเช่นกัน กล่าวคือ มีพื้นที่อยู่อาศัยเกิดขึ้นโดยรอบสถานที่ราชการ ในทิศทางที่สถานที่ ราชการขยายตัวออกไปจะถูก เกาะติดด้วยพื้นที่พักอาศัย และพื้นที่พาณิชยกรรมก็จะขยายตัวออกมา ในทิศทางเดียวกัน



## 2. การใช้ที่ดินของสถานที่ราชการ พ.ศ. 2518

การใช้ที่ดินของสถานที่ราชการในปี พ.ศ. 2518 มีการเพิ่มขึ้นของหน่วยราชการ บริเวณทางตอนใต้ของฝั่งตะวันตกของแม่น้ำน่านตรงข้ามกับสถานีตำรวจ ซึ่งนำรวมกลุ่มหรือต่อเนื่องกับสถานที่ราชการเก่า ส่วนทางฝั่งตะวันออกของแม่น้ำน่าน มีสถานที่ราชการเกิดขึ้นคือมหาวิทยาลัยศรีนครินทรวิโรฒ พิษณุโลก บริเวณถนนสนามบิน ซึ่งนำติดต่อกับสถานที่ราชการเดิม เมื่อพิจารณาโดยรวมในชุมชนเมืองพิษณุโลก จะมีการใช้ที่ดินเพื่อการพักอาศัยมากที่สุด รองลงมาได้แก่ ถนนและของ สถานที่ราชการ สถานศึกษา ศาสนสถาน ตามลำดับ และมีพื้นที่เกษตรกรรมและที่ว่างโดยรอบตัวชุมชนเมือง

สถานที่ราชการได้มีการขยายตัวไปยังบริเวณรอบนอกของชุมชน ซึ่งเป็นบริเวณที่มีการตั้งถิ่นฐานยังเบาบางอยู่ เมื่อเปรียบเทียบกับช่วงที่ผ่านมา นับได้ว่ามีการขยายตัวของสถานที่ราชการเพิ่มขึ้น มีบางส่วนที่อยู่นอกเขตเทศบาล ซึ่งไม่เคยระบุไว้ข้างต้นอีก ได้แก่ กลุ่มสถานที่ราชการบริเวณตำบลท่าทอง ซึ่งได้แก่ สำนักงานชลประทานเขต 3 กลุ่มสถานที่ราชการบริเวณตำบลวังทอง เป็นกลุ่มที่ได้พื้นที่มาก ทั้งนี้เป็นหน่วยงานของกระทรวง เกษตรและสหกรณ์เป็นส่วนใหญ่ โดยสถานที่ราชการดังกล่าวได้ส่งผลต่อรูปแบบของการขยายตัวของเมือง คือ มีการขยายตัวของที่อยู่อาศัยและพื้นที่พาณิชยกรรมออกไปตามสถานที่ราชการ

## 3. การใช้ที่ดินของสถานที่ราชการ พ.ศ. 2527

ในช่วง 10 ปีที่ผ่านมา (2518-2527) ลักษณะการใช้ที่ดินขยายตัวและกระจายกระจายมากยิ่งขึ้นตามแนวถนนต่างๆ ซึ่งตัดเลียบริมแม่น้ำน่าน ทางฝั่งตะวันออก เช่น ถนนบรมไตรโลกนาถ ถนนเอกาทรฐ บริเวณดังกล่าวถูกบีบไว้ด้วยแม่น้ำน่านและทางรถไฟใหม่สามารถขยายตัวออกไปได้ทางด้านแม่น้ำน่าน จึงเริ่มขยายตัวข้ามทางรถไฟมาทางตะวันออกตามเส้นทางสายพิษณุโลก-วังทอง ส่วนทางตะวันตกตามถนนสสิงห์หวัณณ์ โดยมีถนนเรศวรเป็นตัวเชื่อมระหว่างสองฝั่งแม่น้ำ มีการเพิ่มของสถานที่ราชการในบริเวณฝั่งตะวันออกของแม่น้ำน่าน และบริเวณฝั่งตะวันตกด้วยเช่นกัน โดยในพื้นที่ชุมชนเมืองพิษณุโลก การใช้ที่ดินเพื่อสถานที่ราชการยังคงมีมาก เป็นอันดับ 3 รองจากการใช้ที่ดินเพื่ออยู่อาศัยและถนนและซอย

สำหรับขอบเขตชุมชนเมืองพิษณุโลก มีสถานที่ราชการได้เพิ่มซึ่งสามารถจำแนกได้ 2 บริเวณ กล่าวคือ บริเวณทิศเหนือที่ 7 ของถนนสายพิษณุโลก-นครสวรรค์ เป็นที่ตั้งของหน่วยราชการในสังกัดกระทรวง เกษตรและสหกรณ์ ซึ่งได้แก่ สำนักงานชลประทานที่ 3 สำนักงานปฏิรูปที่ดินเพื่อการเกษตร และโครงการชลประทานต่าง ๆ และอีกบริเวณหนึ่งก็คือบริเวณตำบลวังทอง อำเภอวังทอง มีหน่วยราชการหลายหน่วยงานตั้งอยู่เช่น เรือนจำจังหวัดพิษณุโลก ศูนย์วิจัยข้าวพิษณุโลก สำนักงานพัฒนาชุมชนเขต 6 และมีการตั้งสถานที่ราชการเพิ่มขึ้นได้แก่ เรือนจำกลางพิษณุโลก สถานสงเคราะห์คนไร้ที่พึ่งศรีสุทศและวังทอง วิทยาลัยการสาธารณสุขภาคเหนือ ศูนย์สุขภาพเขต 6 ศูนย์อบรมสหกรณ์ที่ 6 สถานีทดลองพืชไร่พิษณุโลก สำนักงานเร่งรัดพัฒนาชนบท การประปาพิษณุโลก ศูนย์เครื่องมือกล

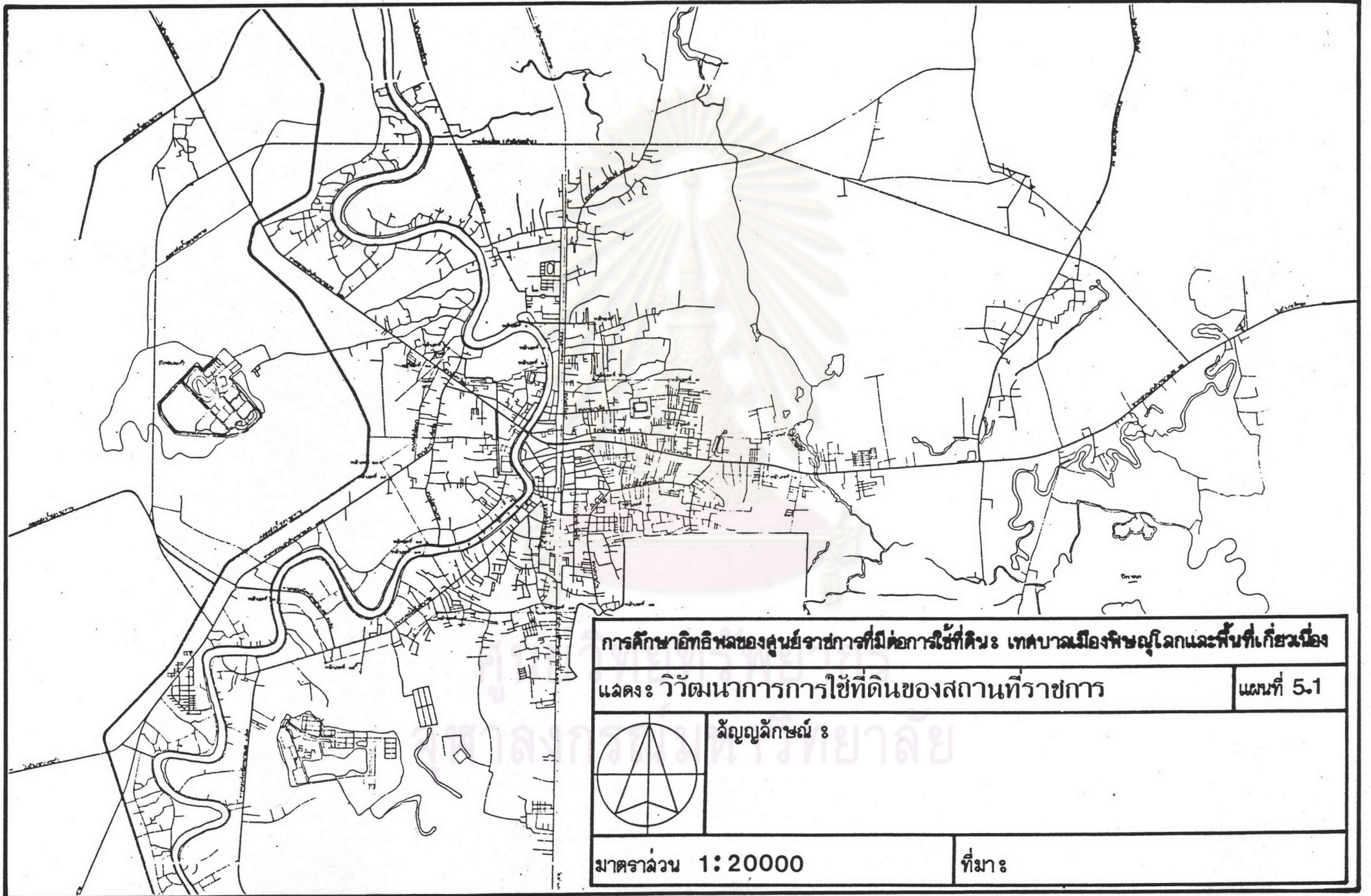
ในเขตเทศบาลเมืองพิษณุโลกมีการใช้ที่ดินประเภทพาณิชยกรรมเพิ่มมากขึ้น ในขณะที่เดียวกันพื้นที่พักอาศัยก็เพิ่มมากขึ้นด้วยเช่นกัน รูปแบบของสถานที่ราชการค่อนข้างจะไม่แตกต่างกันไป จากปี พ.ศ. 2518 ทั้งนี้เพราะมีหน่วยงานที่เพิ่มขึ้นใหม่ได้ใช้อาคารหรือที่ทำการร่วมกับหน่วยงานเดิมที่มีอยู่ จึงส่งผลให้การขยายตัวของพื้นที่เมืองมีมากกว่าการขยายตัวของพื้นที่สถานที่ราชการ

#### 4. การใช้ที่ดินของสถานที่ราชการ พ.ศ. 2534

จากช่วงปี พ.ศ. 2527-พ.ศ. 2534 การใช้ที่ดินของสถานที่ราชการนับได้ว่ามีการขยายตัวไม่มากนัก บริเวณที่มีการขยายตัวได้แก่ ทางตอนเหนือของชุมชนเมือง บริเวณตำบลหัวรอ ในเขตอำเภอเมือง ซึ่งเป็นในลักษณะของการย้ายหรือขยายที่ทำการออกไปตั้งในพื้นที่ที่จัดหามาได้แก่ ศูนย์ควบคุมโรคเรื้อนเขต 9 ศูนย์โรคติดต่อทั่วไปเขต 9 ศูนย์ประชาสัมพันธ์เขต 4 ศูนย์การศึกษาออกโรงเรียน สำนักงานประถมศึกษาจังหวัดพิษณุโลก สำนักงานพัฒนาที่ดินเขต 8 บริเวณตำบลท่าทองในเขตอำเภอเมือง มีการก่อตั้งมหาวิทยาลัยนเรศวรขึ้น สำหรับในเขตตำบลวังทอง อำเภอวังทอง มีสถานที่ราชการที่เกิดขึ้นใหม่ได้แก่ สำนักงานตรวจบัญชีสหกรณ์พิษณุโลก ศูนย์ตรวจบัญชีสหกรณ์ที่ 2 และศูนย์อนุรักษ์และขยายพันธุ์ผึ้งที่ 2

การขยายตัวของสถานที่ราชการในช่วงนี้จะอยู่บริเวณรอบ ๆ เขตชุมชนเมืองเดิม ดังได้กล่าวมาแล้ว แสดงให้เห็นว่า พื้นที่ภายในชุมชนหนาแน่นไปด้วยพื้นที่พาณิชยกรรมและที่อยู่อาศัย จึงเป็นแรงผลักดันให้สถานที่ราชการออกไปตั้งอยู่รอบนอก ในขณะที่เดียวกันได้มีการลงทุนในที่ดินของบ้านจัดสรรเกิดขึ้นมากในบริเวณชานเมืองด้วยเช่นกัน อาจกล่าวได้ว่าการขยายตัวของ





การศึกษาอิทธิพลของศูนย์ราชการที่มีต่อการใช้ที่ดิน : เทศบาลเมืองพิษณุโลกและพื้นที่เกี่ยวเนื่อง

แสดง : วิวัฒนาการการใช้ที่ดินของสถานทีราชการ แผนที่ 5.1



สัญลักษณ์ :

มาตราส่วน 1:20000

ที่มา :

ตารางที่ 5.1 แสดงที่ตั้ง จำนวนเจ้าหน้าที่ ขนาดพื้นที่ทำงาน ลักษณะงานหลักที่สำคัญ ลักษณะอาคารที่ทำการและการครอบครองที่ดิน กรรมสิทธิ์ที่ดินและขนาดที่ดินของหน่วยราชการในจังหวัดฉะเชิงเทรา  
 จำนวนตามสังกัดราชการบริหารส่วนกลาง

ลำดับ ที่	ที่ตั้ง		หน่วยงาน	พื้นที่	สังกัด กระทรวง	จำนวน เจ้าหน้าที่ (คน)	ขนาด พื้นที่ (ตรม.)	ลักษณะงานหลัก ที่สำคัญอันดับ 1			ลักษณะอาคารที่ทำการ และการครอบครอง ที่ดินของหน่วยงาน <sup>2</sup>	กรรมสิทธิ์ ที่ดิน	ขนาดที่ดิน ไร่ - งาน - วา
	อำเภอ	ตำบล						1	2	3			
1	เมือง	ในเมือง	สนง.ตรวจเงินแผ่นดินภูมิภาคที่ 7 <sup>1</sup>	1	ทบวงการเมือง	71		9			ประเภทที่ (4)	ที่ราชพัสดุ	
2	เมือง	ในเมือง	สนง.ทรัพย์สินส่วนพระมหากษัตริย์	1	การคลัง	2	44	1	12		ประเภทที่ (1)	ที่ราชพัสดุ	
3	เมือง	ในเมือง	มหาวิทยาลัยอเนศวร	1	ทบวงมหาวิทยาลัย	315		8	5	2	ประเภทที่ (1)	ที่ราชพัสดุ	120 - 2 - 85
4	เมือง	ในเมือง	มหาวิทยาลัยอเนศวร	2	ทบวงมหาวิทยาลัย			8	5	2	ประเภทที่ (1)	ทบวงฯ	1,281 - 0 - 0
5	เมือง	ในเมือง	สนง.สถิติแห่งชาติ จังหวัดฉะเชิงเทรา	1	สำนักนายกฯ	7		1	5	9	ประเภทที่ (4)	ที่ราชพัสดุ	
6	เมือง	บ้านคลอง	สถานีวิทยุกระจายเสียงแห่งประเทศไทย ฉะเชิงเทรา	1	สำนักนายกฯ	23		10	2	3	ประเภทที่ (1)	ที่ราชพัสดุ	58 - 1 - 96
7	เมือง	หัวไร่	ศูนย์ประชาสัมพันธ์เขต 4 <sup>1</sup>	1	สำนักนายกฯ	70	3,650	10	2	3	ประเภทที่ (1)	ที่ราชพัสดุ	7 - 1 - 0
8	เมือง	ในเมือง	สนง.คลังเขต 6 <sup>1</sup>	1	การคลัง	12		9	6	1	ประเภทที่ (4)	ที่ราชพัสดุ	
9	เมือง	ในเมือง	สนง.สรรพสามิตเขต 6 <sup>1</sup>	1	การคลัง	23	280	1	9	6	ประเภทที่ (1)	ที่ราชพัสดุ	
10	เมือง	ในเมือง	สนง.สรรพากรเขต 6 <sup>1</sup>	1	การคลัง	51		1	9	4	ประเภทที่ (4)	ที่ราชพัสดุ	
11	เมือง	ท่าทอง	สนง.ชลประทานที่ 3 <sup>1</sup>	1	เกษตร	238		2	7	3	ประเภทที่ (2)	ที่ราชพัสดุ	
12	เมือง	ในเมือง	ที่ทำการสำรวจอุทกวิทยาสถ. 2 สหป. 3 <sup>1</sup>	1	เกษตร	87	200	12	1	3	ประเภทที่ (1)	ที่ราชพัสดุ	4 - 1 - 0
13	เมือง	ในเมือง	ที่ทำการโครงการชลประทานฉะเชิงเทรา	1	เกษตร	208	1,200	1	11	3	ประเภทที่ (1)	ที่ราชพัสดุ	10 - 0 - 0
14	เมือง	ในเมือง	ที่ทำการโครงการชลประทานภาคกลาง	1	เกษตร	20		1	11	3	เช่าสถานที่ทำการ	เอกชน	
15	เมือง	ในเมือง	ที่ทำการโครงการประปาและรักษาน้ำประปา	1	เกษตร	120		1	11	3	ประเภทที่ (3)	ที่ราชพัสดุ	
16	เมือง	ท่าทอง	ที่ทำการโครงการส่งน้ำและบำรุงรักษาลำน้ำอ้อย	1	เกษตร	699		1	11	3	ประเภทที่ (3)	ที่ราชพัสดุ	
17	วังทอง	วังทอง	สนง.ตรวจบัญชีสหกรณ์ฉะเชิงเทรา	1	เกษตร	9		9	8	8	ประเภทที่ (4)	ที่ราชพัสดุ	
18	วังทอง	วังทอง	ศูนย์ตรวจบัญชีสหกรณ์ที่ 2 <sup>1</sup>	1	เกษตร	17		9	10	6	ประเภทที่ (1)	ที่ราชพัสดุ	
19	เมือง	ในเมือง	สนง.ป่าไม้เขตฉะเชิงเทรา	1	เกษตร	159	650	4	1	2	ประเภทที่ (2)	ที่ราชพัสดุ	19 - 1 - 04
20	เมือง	ในเมือง	สนง.ปศุสัตว์เขต 6 <sup>1</sup>	1	เกษตร	36		10	2	4	ประเภทที่ (4)	ที่ราชพัสดุ	
21	เมือง	ในเมือง	ศูนย์วิจัยการผสมเทียมฉะเชิงเทรา	1	เกษตร	2		5	6	10	เช่าสถานที่ทำการ	เอกชน	

**1. ลักษณะงานหลัก**

1. งานบริหาร ธุรการ
2. งานบริการประชาชน
3. งานผลิต
4. งานวางแผน
5. งานวิจัย
6. งานให้คำปรึกษา
7. งานมั่นคง/รักษาความปลอดภัย
8. งานการศึกษาฝึกอบรม
9. งานตรวจสอบ
10. งานส่งเสริม เผยแพร่ ประชาสัมพันธ์
11. งานซ่อมสร้าง
12. งานลักษณะพิเศษ (ที่ต้องการใช้พื้นที่)

**2. ลักษณะอาคารที่ทำการและการครอบครองที่ดินของหน่วยงาน อยู่ในประเภทที่**

- (1) มีอาคารที่ทำการและบริเวณของตนเองโดยเจา
- (2) มีอาคารที่ทำการและบริเวณของตนเองแต่มีหน่วยงานอื่นเช่าพื้นที่ทำงาน
- (3) มีอาคารที่ทำการของตนเองโดยเจาแต่อยู่ในบริเวณเดียวกับหน่วยงานอื่น
- (4) ใช้อาคารร่วมกับหน่วยงานอื่น



ตารางที่ 5.1 (ต่อ)

ลำดับ ที่	ที่ตั้ง		หน่วยงาน	แห่ง ที่	สังกัด กระทรวง	จำนวน เจ้าหน้าที่ (คน)	ขนาด พื้นที่ (ตร.ม.)	ลักษณะงานหลัก ที่สำคเญอันดับ 1			ลักษณะอาคารที่ทำการ และการครอบครอง ที่ดินของหน่วยงาน 2	กรรมสิทธิ์ ที่ดิน	ขนาดที่ดิน ไร่ - งาน - วา
	อำเภอ	ตำบล						1	2	3			
22	เมือง	ในเมือง	สถานีตรวจและรักษาโรคสัตว์	1	เกษตร	4		1	6	5	เช่าสถานที่ทำการ	ที่ศาสนสมบัติ	1 - 2 - 0
23	เมือง	หัวรอ	หน่วยควบคุมโรค 2*	1	เกษตร	14		2	6	5	เช่าสถานที่ทำการ	เอกชน	
24	เมือง	ในเมือง	สนง. สัตว์แพทย์เขต 6*	1	เกษตร	16		2	6		ประเภท (4)	ที่ราชพัสดุ	
25	วังทอง	วังทอง	ศูนย์วิจัยข้าวพิษณุโลก*	1	เกษตร	55	1,744	5	3	8	ประเภทที่ (2)	ที่ราชพัสดุ	1,004 - 0 - 0
26	วังทอง	วังทอง	สถานีทดลองพืชไร่พิษณุโลก*	1	เกษตร	19		5	6	12	ประเภทที่ (3)	ที่ราชพัสดุ	
27	เมือง	ในเมือง	หน่วยปราบศัตรูข้าวที่ 8*	1	เกษตร	18		10	6	5	เช่าสถานที่ทำการ	เอกชน	
28	วังทอง	วังทอง	ศูนย์ขยายพันธุ์พืชที่ 1*	1	เกษตร	74	6,596.07	3	1	10	ประเภทที่ (1)	ที่ราชพัสดุ	67 - 1 - 51
29	เมือง	อรัญญิก	หน่วยป้องกันและกำจัดศัตรูพืชที่ 3*	1	เกษตร	18		10	6	5	ประเภทที่ (1)	ที่ราชพัสดุ	
30	วังทอง	วังทอง	ศูนย์ส่งเสริมกิจกรรมการเกษตร*	1	เกษตร	30		10	1	8	ประเภทที่ (1)	ที่ราชพัสดุ	60 - 0 - 0
31	วังทอง	วังทอง	ศูนย์อนุรักษ์และขยายพันธุ์พืชที่ 2*	1	เกษตร	5		1	8	10	ประเภทที่ (4)	ที่ราชพัสดุ	7 - 0 - 0
32	วังทอง	วังทอง	ศูนย์ฝึกอบรมสหกรณ์ที่ 6*	1	เกษตร	11	120	8	10	4	ประเภทที่ (3)	ที่ราชพัสดุ	
33	วังทอง	วังทอง	ศูนย์ช่างสหกรณ์ที่ 6*	1	เกษตร	52	105	11	10		ประเภทที่ (2)	ที่ราชพัสดุ	23 - 3 - 32
34	เมือง	ในเมือง	หน่วยส่งเสริมสหกรณ์ในเขตเกษตรชลประทาน*	1	เกษตร	6	1,400	10	8		เช่าสถานที่ทำการ	เอกชน	10 - 0 - 0
35	เมือง	หัวรอ	สนง. พัฒนาที่ดินเขต 8*	1	เกษตร	156	5,650	5	10		ประเภทที่ (1)	ที่ราชพัสดุ	3 - 2 - 50
36	เมือง	ท่าทอง	สถานีพัฒนาที่ดินจังหวัดพิษณุโลก	1	เกษตร	15		5	10		ประเภทที่ (3)	ที่ราชพัสดุ	
37	เมือง	ท่าทอง	สนง. จัดรูปที่ดินจังหวัดพิษณุโลก	1	เกษตร	17		12	4		ประเภทที่ (3)	ที่ราชพัสดุ	
38	เมือง	ในเมือง	สนง. เขตเกษตรเศรษฐกิจที่ 10*	1	เกษตร	14	4,000	4	5	1	เช่าสถานที่ทำการ	เอกชน	2 - 2 - 0
39	เมือง	ในเมือง	ท่าอากาศยานพิษณุโลก	1	คมนาคม	68		1	7	2	ประเภทที่ (3)	ที่ราชพัสดุ	
40	เมือง	ในเมือง	สนง. ทางหลวงที่ 4*	1	คมนาคม	259		11	2	9	ประเภทที่ (1)	ที่ราชพัสดุ	55 - 3 - 37
41	เมือง	ในเมือง	แขวงทางทางพิษณุโลก	1	คมนาคม	297		11	4		ประเภทที่ (3)	ที่ราชพัสดุ	
42	เมือง	ในเมือง	สถานีตรวจอากาศพิษณุโลก	1	คมนาคม	6		2	6		ประเภทที่ (1)	ที่ราชพัสดุ	
43	เมือง	ท่าทอง	สถานีวิทยุกระจายเสียงกรมอุตุนิยมวิทยา	1	คมนาคม	12		10	2	6	ประเภทที่ (1)	ที่ราชพัสดุ	

ลักษณะงานหลัก

1. งานบริหาร ธุรการ
2. งานบริการประชาชน
3. งานผลิต
4. งานวางแผน
5. งานวิจัย
6. งานให้คำปรึกษา
7. งานมั่นคง/รักษาความปลอดภัย
8. งานการศึกษาฝึกอบรม
9. งานตรวจสอบ
10. งานส่งเสริม เผยแพร่ ประชาสัมพันธ์
11. งานซ่อมสร้าง
12. งานลักษณะพิเศษ (ที่ต้องการใช้พื้นที่)

ลักษณะอาคารที่ทำการและการครอบครองที่ดินของหน่วยงาน อื่นประเภทที่

- (1) มีอาคารที่ทำการและบริเวณของตนเองโดยเฉพาะ
- (2) มีอาคารที่ทำการและบริเวณของตนเองแต่มีหน่วยงานอื่นมาอาศัยพื้นที่ทำงาน
- (3) มีอาคารที่ทำการของตนเองโดยเฉพาะแต่อยู่ในบริเวณเดียวกับหน่วยงานอื่น
- (4) ใช้อาคารร่วมกับหน่วยงานอื่น

ตารางที่ 5.1 (ต่อ)

ลำดับที่	ที่ตั้ง		หน่วยงาน	แห่ง	สังกัด กระทรวง	จำนวน เจ้าหน้าที่ (คน)	ขนาด พื้นที่ (ตร.ม.)	ลักษณะงานหลัก ที่สำคัญอันดับ			ลักษณะอาคารที่ทำการ และการต่อมครอง ที่ดินของหน่วยงาน <sup>2</sup>	กรรมสิทธิ์ ที่ดิน	ขนาดที่ดิน ไร่ - งาน - 77
	อำเภอ	ตำบล						1	2	3			
44	เมือง	ในเมือง	สง. สาขาส่ง ดง วัดเขต 204 <sup>4</sup>	1	พณิชย	5	800	9	2	10	เช่าสถานที่ทำการ	เอกชน	-
45	เมือง	ในเมือง	สง. ประกันภัยภาคจังหวัดชลบุรี	1	พณิชย	6	911	9	2	10	เช่าสถานที่ทำการ	เอกชน	-
46	เมือง	ในเมือง	ศูนย์ข่าวสารเขต 5 <sup>4</sup>	1	มหาดไทย	18		12	7	10	ประเภทที่ (3)	พระราชพัสดุ	-
47	เมือง	ในเมือง	ศูนย์ส่งเสริมอาชีพระดับภาคเหนือ	1	มหาดไทย	46		2	7		ประเภทที่ (1)	พระราชพัสดุ	-
48	จังหวัด	วังทอง	สถานส่งเสริมและพัฒนาระดับจังหวัดและวังทอง	1	มหาดไทย	32		12	2	8	ประเภทที่ (1)	พระราชพัสดุ	-
49	เมือง	ในเมือง	สถานส่งเสริมและพัฒนาระดับจังหวัดและวังทอง	2	มหาดไทย	8		12	2	8	ประเภทที่ (1)	ที่ศาสนสมบัติ	3 - 0 - 0
50	เมือง	ในเมือง	สง. ประสานงานข่าวทางวิทยุสมัครโลก	1	มหาดไทย	12		2	10	3	เช่าสถานที่ทำการ	เอกชน	-
51	เมือง	ในเมือง	สง. ศูนย์ส่งเสริมและขยายผลทางกฎหมายแก่ประชาชนประจำเขต 6 <sup>4</sup>	1	มหาดไทย	10		6	10	2	ประเภทที่ (4)	พระราชพัสดุ	-
52	เมือง	ในเมือง	ที่ทำการอำนวยการจังหวัดชลบุรี	1	มหาดไทย	4		6	2		ประเภทที่ (4)	พระราชพัสดุ	-
53	เมือง	ในเมือง	สง. อำนวยการเขต 6 <sup>4</sup>	1	มหาดไทย	17	600	1	4	9	ประเภทที่ (4)	พระราชพัสดุ	0 - 2 - 0
54	จังหวัด	วังทอง	เรือนำกลางจังหวัดชลบุรี	1	มหาดไทย	119		7	8	3	ประเภทที่ (1)	พระราชพัสดุ	-
55	เมือง	อรัญญิก	เรือนำกลางจังหวัดชลบุรี	2	มหาดไทย	119		7	8	3	ประเภทที่ (1)	พระราชพัสดุ	-
56	จังหวัด	วังทอง	สง. พัฒนาระดับเขต 6 <sup>4</sup>	1	มหาดไทย	84		8	9	5	ประเภทที่ (1)	พระราชพัสดุ	167 - 0 - 0
57	เมือง	ท่าทอง	กองกำกับการตำรวจตระเวนชายแดนที่ 31	1	มหาดไทย	1,305		7	2	1	ประเภทที่ (1)	พระราชพัสดุ	-
58	เมือง	ในเมือง	กองบังคับการตำรวจตระเวนชายแดนที่ 8 <sup>4</sup>	1	มหาดไทย	372		7	2	1	ประเภทที่ (2)	พระราชพัสดุ	-
59	เมือง	ในเมือง	ศาลจังหวัดชลบุรี	1	ยุติธรรม	43		2	1		ประเภทที่ (2)	พระราชพัสดุ	-
60	เมือง	ในเมือง	ศาลมณฑลจังหวัดชลบุรี	1	ยุติธรรม	15	1,004.87	2	1		ประเภทที่ (4)	พระราชพัสดุ	-
61	เมือง	ในเมือง	สง. อธิบดีผู้พิพากษาภาค 6 <sup>4</sup>	1	ยุติธรรม	11					ประเภทที่ (4)	พระราชพัสดุ	-
62	เมือง	ในเมือง	สง. บังคับคดีและวางทัณฑ์ไต่สวนภาคที่ 6 <sup>4</sup>	1	ยุติธรรม	16		1	2	10	ประเภทที่ (4)	พระราชพัสดุ	-
63	เมือง	ในเมือง	สง. คมบังคับคดีจังหวัดชลบุรี	1	ยุติธรรม	13		2	10	1	ประเภทที่ (4)	พระราชพัสดุ	-
64	เมือง	มะขามสูง	ศูนย์พัฒนาและเผยแพร่ผลงานภูมิปัญญา	1	วิทยาศาสตร์	9	33,712	10	8	6	ประเภทที่ (1)	พระราชพัสดุ	21 - 3 - 8

<sup>1</sup> ลักษณะงานหลัก

- งานบริหาร การทว
- งานบริการประชาชน
- งานผลิต
- งานวางแผน
- งานวิจัย
- งานใช้คำปรึกษา
- งานมั่นคง/รักษาความปลอดภัย
- งานการศึกษาฝึกอบรม
- งานตรวจสอบ
- งานส่งเสริม เผยแพร่ ประชาสัมพันธ์
- งานซ่อมสร้าง
- งานลักษณะพิเศษ (ที่องค์การใช้บังคับ)

<sup>2</sup> ลักษณะอาคารที่ทำการและการต่อมครองที่ดินของหน่วยงาน อยู่ในประเภท

- มีอาคารที่ทำการและบริเวณของตนเองโดยเจเนาะ
- มีอาคารที่ทำการและบริเวณของตนเองแต่มีหน่วยงานอื่นเช่าใช้พื้นที่ทำงาน
- มีอาคารที่ทำการของตนเองโดยเจเนาะแต่อยู่ในบริเวณเดียวกับหน่วยงานอื่น
- ใช้อาคารร่วมกับหน่วยงานอื่น



ตารางที่ 5.1 (ต่อ)

ลำดับ ที่	จังหวัด		หน่วยงาน	แห่งที่	สังกัด กระทรวง	จำนวน เจ้าหน้าที่ (คน)	ขนาด พื้นที่ (ตรม.)	ลักษณะงานหลัก ที่สำคัญอันดับ 1			ลักษณะอาคารที่ทำการ และการครอบครอง ที่ดินของหน่วยงาน <sup>2</sup>	กรรมสิทธิ์ ที่ดิน	ขนาดที่ดิน ไร่ - งาน - วา
	อำเภอ	ตำบล						1	2	3			
65	เมือง	มะขามสูง	ศูนย์บริการโครงการสูบน้ำด้วยไฟฟ้า	1	วิทยาศาสตร์	8		2		ประเภทที่ (1)	ที่ราชพัสดุ		
66	เมือง	มะขามสูง	สนง. ศึกษาธิการเขต เขตการศึกษา 7 <sup>3</sup>	1	ศึกษาธิการ	77		8	4	1	ประเภทที่ (1)	ที่ราชพัสดุ	12 - 0 - 71
67	เมือง	ในเมือง	นิคมอุตสาหกรรมแห่งราชภัฏพระนครศรีอยุธยา	1	ศึกษาธิการ	11		2	7	1	ประเภทที่ (3)	ที่ราชพัสดุ	
68	เมือง	ในเมือง	วิทยาลัยครูพิบูลสงคราม	1	ศึกษาธิการ	331		8	3	5	ประเภทที่ (1)	ที่ราชพัสดุ	1,022 - 3 - 84
69	เมือง	บ้านคลอง	วิทยาลัยครูพิบูลสงคราม	2	ศึกษาธิการ	331		8	3	5	ประเภทที่ (1)	ที่ราชพัสดุ	
70	เมือง	ในเมือง	วิทยาลัยเทคนิคพิษณุโลก	1	ศึกษาธิการ	182		8	1	3	ประเภทที่ (1)	ที่ราชพัสดุ	20 - 2 - 90
71	เมือง	บึงพระ	วิทยาลัยพิษณุโลก	1	ศึกษาธิการ			8	1	3	ประเภทที่ (1)	ที่ราชพัสดุ	
72	เมือง	ในเมือง	วิทยาลัยอาชีวศึกษาพิษณุโลก	1	ศึกษาธิการ			8	1	3	ประเภทที่ (1)	ที่ราชพัสดุ	
73	เมือง	ในเมือง	โรงพยาบาลพุทธชินราช	1	สาธารณสุข	1,700		2	10	5	ประเภทที่ (2)	ที่ราชพัสดุ	144 - 1 - 26
74	เมือง	ในเมือง	วิทยาลัยพยาบาลพุทธชินราช	1	สาธารณสุข	122		8	1	3	ประเภทที่ (1)	ที่ราชพัสดุ	30 - 0 - 0
75	วังทอง	วังทอง	วิทยาลัยสาธารณสุขภาคเหนือ	1	สาธารณสุข	52		8	1		ประเภทที่ (1)	ที่ราชพัสดุ	125 - 0 - 0
76	เมือง	ในเมือง	ศูนย์กามโรด เขต 9 <sup>4</sup>	1	สาธารณสุข	29		2	8	5	ประเภทที่ (3)	ที่ราชพัสดุ	
77	เมือง	ในเมือง	ศูนย์วัดโรด เขต 9 <sup>4</sup>	1	สาธารณสุข	43	200	2	4	8	ประเภทที่ (3)	ที่ราชพัสดุ	1 - 0 - 0
78	เมือง	ในเมือง	หน่วยมาเลเวีย ที่ 24 <sup>4</sup>	1	สาธารณสุข	129		2	10		ประเภทที่ (1)	ที่ราชพัสดุ	
79	เมือง	หัวรอ	ศูนย์ควบคุมโรคเรื้อน เขต 9 <sup>4</sup>	1	สาธารณสุข	20		4	1	5	ประเภทที่ (4)	ที่ราชพัสดุ	
80	เมือง	หัวรอ	ศูนย์โรคติดต่อทั่วไป เขต 9 <sup>4</sup>	1	สาธารณสุข	12		6	8	5	ประเภทที่ (4)	ที่ราชพัสดุ	
81	วังทอง	วังทอง	ศูนย์สุขภาพภิบาล เขต 6 <sup>4</sup>	1	สาธารณสุข	10		10	6	8	ประเภทที่ (1)	ที่ราชพัสดุ	
82	เมือง	ในเมือง	ศูนย์วิทยาศาสตร์การแพทย์ เขต 6 <sup>4</sup>	1	สาธารณสุข	38	1,600	2	9	5	ประเภทที่ (3)	ที่ราชพัสดุ	3 - 3 - 81

**ลักษณะงานหลัก**

1. งานบริหาร ธุรการ
2. งานบริการประชาชน
3. งานผลิต
4. งานวางแผน
5. งานวิจัย
6. งานให้คำปรึกษา
7. งานมั่นคง/รักษาความปลอดภัย
8. งานการศึกษาฝึกอบรม
9. งานตรวจสอบ
10. งานส่งเสริม เผยแพร่ ประชาสัมพันธ์
11. งานซ่อมสร้าง
12. งานลักษณะพิเศษ (ที่ต้องการใช้พื้นที่)

**ลักษณะอาคารที่ทำการและการครอบครองที่ดินของหน่วยงาน อยู่ในประเภทที่**

- (1) มีอาคารที่ทำการและบริเวณของตนเองโดยเฉพาะ
- (2) มีอาคารที่ทำการและบริเวณของตนเองแต่มีหน่วยงานอื่นมาอาศัยพื้นที่ทำงาน
- (3) มีอาคารที่ทำการของตนเองโดยเฉพาะแต่อยู่ในบริเวณเดียวกันกับหน่วยงานอื่น
- (4) ใช้อาคารร่วมกับหน่วยงานอื่น

ตารางที่ 5.2 แสดงถึง จำนวนเจ้าหน้าที่ สังกัดกระทรวง ขนาดพื้นที่ทำงาน ลักษณะงานหลักที่สำคัญ ลักษณะอาคารที่ทำการและการครอบครองที่ดิน กรรมสิทธิ์ที่ดินและขนาดที่ดิน  
ของหน่วยงานราชการในจังหวัดน่าน จำนวนตามสังกัดราชการบริหารส่วนภูมิภาค

ลำดับ ที่	ที่ตั้ง		หน่วยงาน	แห่งที่	สังกัด กระทรวง	จำนวน เจ้าหน้าที่ (คน)	ขนาด พื้นที่ (ตรม.)	ลักษณะงานหลัก ที่สำคัญอันดับ			ลักษณะอาคารที่ทำการ และการครอบครอง ที่ดินของหน่วยงาน	กรรมสิทธิ์ ที่ดิน	ขนาดที่ดิน ไร่ - งาน - วา
	อำเภอ	ตำบล						1	2	3			
1	เมือง	ในเมือง	สนง. ประชาสัมพันธ์จังหวัด	1	สำนักภาษา	6		10	3		ประเภทที่ (4)	ที่ราชพัสดุ	
2	เมือง	ในเมือง	สนง. สัสดีจังหวัด	1	กลาโหม	11		2	7	1	ประเภทที่ (3)	ที่ราชพัสดุ	
3	เมือง	ในเมือง	สนง. ราชพัสดุจังหวัด	1	การคลัง	10	124	1	2	6	ประเภทที่ (1)	ที่ราชพัสดุ	1 - 0 - 19
4	เมือง	ในเมือง	สนง. คลังจังหวัด	1	การคลัง	27		9	2	4	ประเภทที่ (4)	ที่ราชพัสดุ	
5	เมือง	ในเมือง	สนง. สรรพสามิตจังหวัด	1	การคลัง	45		9	2	4	ประเภทที่ (4)	ที่ราชพัสดุ	
6	เมือง	ในเมือง	สนง. สรรพากรจังหวัด	1	การคลัง	71		2	10	9	ประเภทที่ (4)	ที่ราชพัสดุ	
7	เมือง	ในเมือง	สนง. ปศุสัตว์จังหวัด	1	เกษตร	19		10	2	4	ประเภทที่ (4)	ที่ราชพัสดุ	
8	เมือง	ในเมือง	สนง. ปศุสัตว์อำเภอเมือง	1	เกษตร	5		2	10	6	ประเภทที่ (1)	ที่ราชพัสดุ	4 - 3 - 0
9	เมือง	ในเมือง	สนง. ประมงจังหวัด	1	เกษตร	23		10	2	6	ประเภทที่ (4)	ที่ราชพัสดุ	
10	เมือง	ในเมือง	สนง. ป่าไม้จังหวัด	1	เกษตร	39		10	2	6	ประเภทที่ (4)	ที่ราชพัสดุ	
11	เมือง	ในเมือง	สนง. เกษตรจังหวัด	1	เกษตร	178	400	10	2	4	ประเภทที่ (1)	ที่ราชพัสดุ	1 - 0 - 0
12	เมือง	ในเมือง	สนง. สหกรณ์จังหวัด	1	เกษตร	44	71.34	1	2	8	ประเภทที่ (4)	ที่ราชพัสดุ	
13	เมือง	บ้านคลอง	สนง. ธนสงจังหวัด	1	คมนาคม	32		2	9	8	ประเภทที่ (1)	ที่ราชพัสดุ	
14	เมือง	ในเมือง	สนง. พาณิชยจังหวัด	1	พาณิชย์	8		9	10	6	ประเภทที่ (1)	ที่ราชพัสดุ	0 - 0 - 140
15	เมือง	ในเมือง	สนง. จังหวัด	1	มหาดไทย	33	160	4	1	6	ประเภทที่ (1)	ที่ราชพัสดุ	27 - 1 - 41
16	เมือง	ในเมือง	ที่ทำการปกครองจังหวัด	1	มหาดไทย	50		7	4		ประเภทที่ (4)	ที่ราชพัสดุ	
17	เมือง	ในเมือง	สนง. วัฒนธรรมจังหวัด	1	มหาดไทย	96		2	8	3	ประเภทที่ (4)	ที่ราชพัสดุ	
18	เมือง	ในเมือง	สนง. ที่ดินจังหวัด	1	มหาดไทย	62		2			เช่าสถานที่ทำการ	ที่ศาสนสมบัติ	1 - 1 - 47
19	เมือง	ในเมือง	สนง. ประชาสงเคราะห์จังหวัด	1	มหาดไทย	10	40	2	1	4	ประเภทที่ (3)	ที่ราชพัสดุ	
20	เมือง	ในเมือง	สนง. โยธาธิการจังหวัด	1	มหาดไทย	20	100	6	9	2	ประเภทที่ (4)	ที่ราชพัสดุ	
21	เมือง	ในเมือง	สนง. แรงงานจังหวัด	1	มหาดไทย	8	50	2	7	6	ประเภทที่ (4)	ที่ราชพัสดุ	
22	วังทอง	วังทอง	เรือนจำจังหวัดน่าน	1	มหาดไทย	105		12	7	8	ประเภทที่ (1)	ที่ราชพัสดุ	
23	เมือง	ในเมือง	ที่ทำการอัยการจังหวัด	1	มหาดไทย	24		7	10	2	ประเภทที่ (3)	ที่ราชพัสดุ	



ตารางที่ 5.2 (ต่อ)

ลำดับ ที่	ที่ตั้ง		หน่วยงาน	แห่งที่	สังกัด กระทรวง	จำนวน เจ้าหน้าที่ (คน)	ขนาด พื้นที่ (ตรม.)	ลักษณะงานหลัก ที่สำคัญอันดับ			ลักษณะอาคารที่ทำการ และการครอบครอง ที่ดินของหน่วยงาน	กรรมสิทธิ์ ที่ดิน	ขนาดที่ดิน ไร่ - งาน - วา
	อำเภอ	ตำบล						1	2	3			
24	วังทอง	วังทอง	สนง. เจริญพัฒนารับนทจังหวัด	1	มหาดไทย	115	2,000	11	2	10	ประเภทที่ (1)	ที่ราชพัสดุ	35 - 3 - 20
25	เมือง	ในเมือง	กองกำกับการตำรวจภูธรพิเศษโลก	1	มหาดไทย	78		2	7	1	ประเภทที่ (3)	ที่ราชพัสดุ	3 - 3 - 0
26	เมือง	ในเมือง	สถานีตำรวจภูธรอำเภอเมืองพิษณุโลก	1	มหาดไทย	180		2	7	1	ประเภทที่ (3)	ที่ราชพัสดุ	
27	เมือง	ในเมือง	สนง. ศึกษาธิการจังหวัด	1	ศึกษาธิการ	38		8	4	1	ประเภทที่ (4)	ที่ราชพัสดุ	
28	เมือง	หัวรอ	ศูนย์การศึกษานอกโรงเรียนจังหวัด	1	ศึกษาธิการ	55		1	2	4	ประเภทที่ (1)	ที่ราชพัสดุ	17 - 3 - 14
29	เมือง	หัวรอ	สนง. ประถมศึกษาจังหวัด	1	ศึกษาธิการ	104	810	4	8	1	ประเภทที่ (1)	ที่ราชพัสดุ	5 - 0 - 0
30	เมือง	ในเมือง	สนง. สาธารณสุขจังหวัด	1	สาธารณสุข	94	768	4	1	10	ประเภทที่ (3)	ที่ราชพัสดุ	2 - 3 - 39
31	เมือง	บ้านคลอง	สนง. อุตสาหกรรมจังหวัด	1	อุตสาหกรรม	14	240	10	9	6	เช่าสถานที่ทำการ	เอกชน	

หมายเหตุ : \*\* ใช้ที่ดินร่วมกับหน่วยงานอื่น

ลักษณะงานหลัก

- งานบริหาร ธุรการ
- งานบริการประชาชน
- งานผลิต
- งานวางแผน
- งานวิจัย
- งานให้คำปรึกษา
- งานมั่นคง/รักษาความปลอดภัย
- งานการศึกษาฝึกอบรม
- งานตรวจสอบ
- งานส่งเสริม เผยแพร่ ประชาสัมพันธ์
- งานซ่อมสร้าง
- งานลักษณะพิเศษ (ที่ต้องกาไรื่นที่)

ลักษณะอาคารที่ทำการและการครอบครองที่ดินของหน่วยงาน อยู่ในประเภทที่

- มีอาคารที่ทำการและบริเวณของตนเองโดยเฉพาะ
- มีอาคารที่ทำการและบริเวณของตนเองแต่มีหน่วยงานอื่นมาเช่าพื้นที่ทำงาน
- มีอาคารที่ทำการของตนเองโดยเฉพาะแต่อยู่ในบริเวณเดียวกับหน่วยงานอื่น
- ใช้อาคารร่วมกับหน่วยงานอื่น

ตารางที่ 5.3 แสดงที่ตั้ง จำนวนเจ้าหน้าที่ สังกัดกระทรวง ขนาดพื้นที่ทำงาน ลักษณะงานหลักที่สำคัญ ลักษณะอาคารที่ทำการและการครอบครองที่ดิน กรรมสิทธิ์ดินและขนาดที่ดิน  
ของหน่วยงานราชการในจังหวัดพิษณุโลก จำนวนตามสังกัดรัฐวิสาหกิจ

ลำดับ ที่	ที่ตั้ง		หน่วยงาน	พื้นที่	สังกัด กระทรวง	จำนวน เจ้าหน้าที่ (คน)	ขนาด พื้นที่ (ตรม.)	ลักษณะงานหลัก ที่สำคัญอันดับ 1 2 3	ลักษณะอาคารที่ทำการ และการครอบครอง ที่ดินของหน่วยงาน*	กรรมสิทธิ์ ที่ดิน	ขนาดที่ดิน ไร่ - งาน - วา
	อำเภอ	ตำบล									
1	เมือง	ในเมือง	การท่องเที่ยวแห่งประเทศไทยพิษณุโลก	1	สำนักงานฯ	6	96	10 2 6	ประเภทที่ (1)	ที่ ก.ท.ท.	-
2	เมือง	หัวรอ	การกีฬาแห่งประเทศไทยสาขาเขต 6 พิษณุโลก	1	สำนักงานฯ	4		10 8	ประเภทที่ (4)	ที่ราชพัสดุ	
3	เมือง	ในเมือง	ธนาคารเพื่อการเกษตรและสหกรณ์การเกษตร	1	การคลัง	37		2 6 10	ประเภทที่ (1)	ที่ราชพัสดุ	
4	เมือง	ในเมือง	ธนาคารออมสิน	1	การคลัง	18	250	2 7 10	เข้าสถานที่ทำการ	ที่ทรัพย์สินฯ	0 - 0 - 70
5	เมือง	ในเมือง	ธนาคารออมสิน(นางพญา)	2	การคลัง	12		2 7 10	เข้าสถานที่ทำการ	เอกชน	0 - 0 - 60
6	เมือง	หัวรอ	โรงงานพิษณุโลก องค์การทอผ้า	1	กลาโหม	1,327		3	ประเภทที่ (1)	ที่ราชพัสดุ	218 - 0 - 0
7	เมือง	ในเมือง	อุตสาหกรรมป่าไม้เขตพิษณุโลก	1	เกษตร	69	750	3 2 1	ประเภทที่ (1)	ที่ราชพัสดุ	10 - 3 - 43
8	เมือง	ในเมือง	ที่ทำการไปรษณีย์โทรเลขพิษณุโลก	1	คมนาคม	53		2 1 10	ประเภทที่ (1)	ที่ราชพัสดุ	10 - 1 - 28
9	เมือง	ในเมือง	ที่ทำการไปรษณีย์โทรเลข(อรัญญิก)	2	คมนาคม	10		2 1 10	เข้าสถานที่ทำการ	เอกชน	0 - 0 - 60
10	เมือง	ในเมือง	สถานีเคเบิลพิษณุโลก	1	คมนาคม	8	80	2	ประเภทที่ (1)	รัฐวิสาหกิจ	0 - 0 - 20
11	เมือง	ในเมือง	บริษัทการบินไทย สาขาพิษณุโลก	1	คมนาคม	40	480	2 10	ประเภทที่ (1)	รัฐวิสาหกิจ	0 - 0 - 56
12	เมือง	ในเมือง	ที่ทำการศูนย์โทรคมนาคม พิษณุโลก	1	คมนาคม	59		2 4	ประเภทที่	ที่ราชพัสดุ	
13	เมือง	ในเมือง	สำนักงานบริการโทรศัทพ์พิษณุโลก	1	คมนาคม	40	1,600	2 1 9	เข้าสถานที่ทำงาน	ที่ราชพัสดุ	0 - 0 - 400
14	เมือง	อรัญญิก	ศูนย์บำรุงรักษาสาย(หน่วยอุปกรณ์ตอนนอก)	1	คมนาคม	12		2 11 3	ประเภทที่ (2)	ที่ราชพัสดุ	13 - 0 - 0
15	เมือง	ท่าทอง	ร.ส.พ.เขตพิษณุโลก	1	คมนาคม	25		2	ประเภทที่ (1)	ที่ราชพัสดุ	3 - 0 - 0
16	เมือง	ท่าทอง	ร.ส.พ.จังหวัดพิษณุโลก	1	คมนาคม	39	24,000	2	ประเภทที่	ที่ราชพัสดุ	3 - 0 - 0
17	เมือง	ในเมือง	สถานีรถไฟพิษณุโลก	1	คมนาคม	68		2	ประเภทที่ (1)	ที่การรถไฟ	
18	เมือง	บึงพระ	เคหะชุมชนพิษณุโลก	1	มหาดไทย	3	36	1 2 10	ประเภทที่ (1)	ที่การเคหะฯ	45 - 0 - 0
19	วังทอง	วังทอง	การประปาพิษณุโลก	1	มหาดไทย	20		2 1	ประเภทที่ (2)	ที่ราชพัสดุ	
20	วังทอง	วังทอง	ศูนย์เครื่องมือกล	1	มหาดไทย	21		11 2	ประเภทที่ (4)	ที่ราชพัสดุ	
21	เมือง	ในเมือง	การไฟฟ้าเขต 2 ภาค 1	1	มหาดไทย	348		2 4 1	ประเภทที่ (1)	ที่การไฟฟ้าฯ	
22	เมือง	ในเมือง	การไฟฟ้าส่วนภูมิภาค จังหวัดพิษณุโลก	1	มหาดไทย	127	688	2 11	ประเภทที่ (1)	ที่ทรัพย์สินฯ	1 - 2 - 88
23	เมือง	ในเมือง	คลังน้ำมัน ป.ศ.ท.พิษณุโลก	1	อุตสาหกรรม	20	80	7 1 3	ประเภทที่ (1)	ที่ ป.ศ.ท.	8 - 0 - 1

**ลักษณะงานหลัก**

- งานบริหาร ธุรการ
- งานบริการประชาชน
- งานผลิต
- งานวางแผน
- งานวิจัย
- งานให้คำปรึกษา
- งานมั่นคง/รักษาความปลอดภัย
- งานการศึกษาฝึกอบรม
- งานตรวจสอบ
- งานส่งเสริม เผยแพร่ ประชาสัมพันธ์
- งานซ่อมสร้าง
- งานลักษณะพิเศษ (ที่ต้องการใช้พื้นที่)

**ลักษณะอาคารที่ทำการและการครอบครองที่ดินของหน่วยงาน อยู่ในประเภทที่**

- มีอาคารที่ทำการและบริเวณของตนเองโดยเฉพาะ
- มีอาคารที่ทำการและบริเวณของตนเองแต่มีหน่วยงานอื่นมาอาศัยพื้นที่ทำงาน
- มีอาคารที่ทำการของตนเองโดยเฉพาะแต่อยู่ในบริเวณเดียวกับหน่วยงานอื่น
- ใช้อาคารร่วมกับหน่วยงานอื่น



เมืองมีความสัมพันธ์กับการขยายตัวของสถานที่ราชการ ทั้งนี้เนื่องมาจากความพร้อมในด้านสาธารณูปโภคที่จะให้บริการแก่สถานที่ราชการที่ไปตั้ง หรืออาจเป็นปัจจัยเกี่ยวกับตัวข้าราชการที่มีความต้องการด้านที่อยู่อาศัย

#### สถานะและลักษณะสายงานการบริหารของหน่วยราชการ

หน่วยราชการของจังหวัดพิษณุโลกในขอบเขตพื้นที่ศึกษา ประกอบด้วยหน่วยงานหลายประเภท คือ หน่วยงานราชการบริหารส่วนกลาง ส่วนภูมิภาค ส่วนท้องถิ่น และรัฐวิสาหกิจ มีหน่วยงานหลายระดับ ได้แก่ หน่วยงานระดับเมือง หรืออำเภอ ระดับจังหวัด มีหน่วยงานที่เป็นศูนย์และ เขต มีเขตความรับผิดชอบนอกพื้นที่จังหวัด ในการศึกษาคั้งนี้ได้กำหนดขอบเขตการศึกษาสถานะและลักษณะสายงานการบริหารของหน่วยราชการไว้ดังนี้คือ (ตารางที่ 5.1-5.4 และแผนที่ 5.2)

1. หน่วยงานราชการบริหารส่วนกลางในจังหวัด มีจำนวน 79 หน่วยงาน แบ่งออกเป็น

1.1 หน่วยงานที่ปฏิบัติงานอยู่ในพื้นที่ของจังหวัด โดยหน่วยงานเหล่านี้จะขึ้นตรงต่อส่วนกลาง ซึ่งเป็นหน่วยงานในสังกัดกระทรวง ทบวง กรมต่างๆ มาปฏิบัติงานในพื้นที่ของจังหวัดนั้นๆ หน่วยงานจะมีอยู่ในทุกจังหวัดและบางหน่วยงานจะมีอยู่ในเฉพาะบางจังหวัดเท่านั้น ในพื้นที่ศึกษามีหน่วยราชการนี้จำนวน 29 หน่วยงาน

1.2 หน่วยงานระดับภาค หรือศูนย์ หรือเขต หมายถึงหน่วยงานในสังกัดกระทรวง ทบวง กรมต่างๆ ที่ตั้งอยู่ในจังหวัดนั้นๆ แต่มีพื้นที่ความรับผิดชอบในการดำเนินการมากกว่า 1 จังหวัด ขึ้นไป ซึ่งจำนวนจังหวัดที่อยู่ในความควบคุม หรือรับผิดชอบจะไม่เท่ากันแล้วแต่ความรับผิดชอบที่ได้รับมอบหมายจากกระทรวงที่สังกัด หน่วยงานเหล่านี้จะขึ้นตรงต่อส่วนกลาง ซึ่งเป็นหน่วยงานระดับภาคหรือหน่วยงานระดับศูนย์ หรือหน่วยงานระดับเขต มีจำนวน 50 หน่วยงาน

2. หน่วยงานราชการบริหารส่วนภูมิภาคประจำจังหวัด หน่วยราชการเหล่านี้จะขึ้นตรงต่อผู้ว่าราชการจังหวัด ซึ่งประกอบด้วยหน่วยงานในสังกัดของกระทรวง ทบวง กรมต่างๆ ซึ่งบางหน่วยงานจะมีอยู่ในทุกจังหวัดทั่วประเทศ บางหน่วยงานจะมีอยู่ในเฉพาะบางจังหวัดเท่านั้น





สำหรับในพื้นที่ศึกษาจะมีหน่วยงานราชการบริหารส่วนภูมิภาค จำนวน 31 หน่วยงาน

3. หน่วยงานรัฐวิสาหกิจ มีจำนวน 21 หน่วยงาน แบ่งออกเป็น

3.1 หน่วยงานที่ปฏิบัติงานอยู่ในพื้นที่ของจังหวัด มีจำนวน 15 หน่วยงาน

3.2 หน่วยงานระดับภาค หรือศูนย์ หรือเขต จำนวน 6 หน่วยงาน

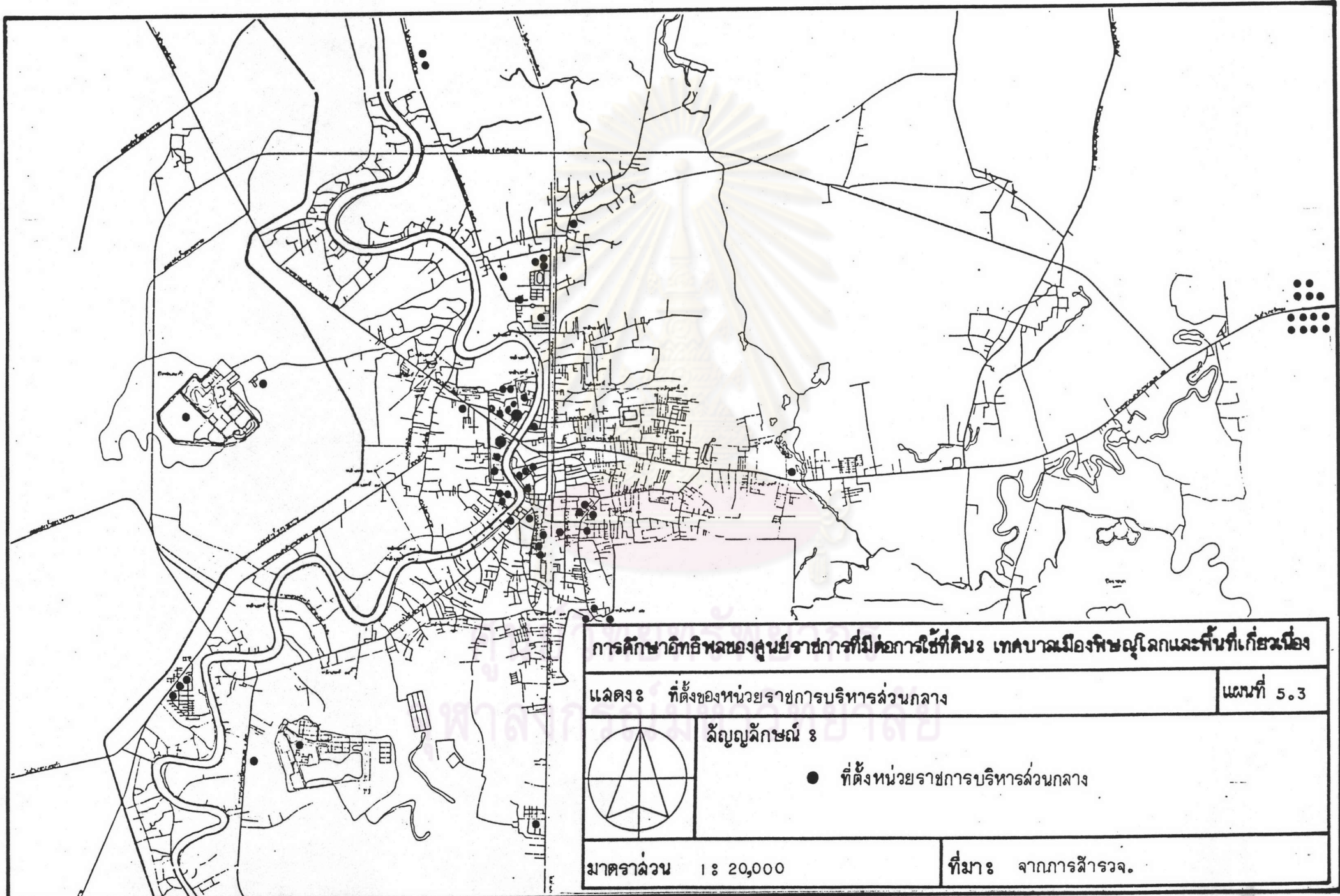
จำนวน สถานที่ตั้งและการกระจายตัวของหน่วยราชการ

จากการสำรวจพบว่า สถานที่ทำการสำรวจทั้งสิ้น 131 หน่วยงาน มีหน่วยงาน 126 หน่วยงาน มีที่ทำการ 1 แห่ง และมี 5 หน่วยงานที่มีที่ทำการมากกว่า 1 แห่ง รวมทั้งหมด 131 หน่วยงาน มีที่ทำการทั้งสิ้น 136 แห่ง ในจำนวนนี้เป็นสถานที่ทำการของหน่วยงานที่เป็น ราชการบริหารส่วนกลาง 82 แห่ง (ร้อยละ 60.6) ราชการบริหารส่วนภูมิภาค 31 แห่ง (ร้อยละ 22.6) รัฐวิสาหกิจ 23 แห่ง (ร้อยละ 16.8) สำหรับสถานที่ทำการทั้ง 136 แห่ง นี้เป็นที่ทำการของหน่วยราชการ 113 แห่ง อยู่ในสังกัดของ 52 กรม และเป็นหน่วยงาน รัฐวิสาหกิจ 23 แห่ง หน่วยงานดังกล่าวเป็นหน่วยงานสังกัดกระทรวงต่างๆ ดังตารางที่ 5.5

ส่วนที่ตั้งและการกระจายตัวของที่ทำการของหน่วยงานที่ทำการสำรวจ 136 แห่งมีการ กระจายตัวอยู่ในพื้นที่อำเภอเมือง 118 แห่ง คิดเป็นร้อยละ 86.8 และที่เหลืออยู่ในอำเภอวังทอง 18 แห่ง คิดเป็นร้อยละ 13.2 สำหรับสถานที่ราชการที่ตั้งอยู่ในพื้นที่อำเภอเมืองจะตั้งอยู่ในตำบล ในเมือง เป็นส่วนใหญ่ ส่วนหน่วยราชการในอำเภอวังทองจะตั้งอยู่ในเขตตำบลวังทองทั้งหมด (ตารางที่ 5.6 และแผนที่ 5.3-5.5)

จำนวนเจ้าหน้าที่ที่ทำงานประจำในแต่ละพื้นที่

จำนวนเจ้าหน้าที่ที่ทำงานประจำในแต่ละพื้นที่ของที่ทำการ ของหน่วยงานในจังหวัด พิษณุโลกพบว่า ที่ทำการของหน่วยงานที่ทำการสำรวจทั้งหมด 136 แห่ง มีจำนวนเจ้าหน้าที่ทั้งสิ้น 12,467 คน เป็นเจ้าหน้าที่ของหน่วยงานรัฐวิสาหกิจ 2,366 คน อดยเจ้าหน้าที่ส่วนใหญ่ คือ ร้อยละ 93.4 ของจำนวนเจ้าหน้าที่ทั้งหมด อยู่ในพื้นที่อำเภอเมือง รองลงมาคืออำเภอวังทอง



การศึกษาอิทธิพลของศูนย์ราชการที่มีต่อการใช้ที่ดิน: เทศบาลเมืองพิษณุโลกและพื้นที่เกี่ยวเนื่อง

แสดง: ที่ตั้งของหน่วยราชการบริหารส่วนกลาง แผนที่ 5.3



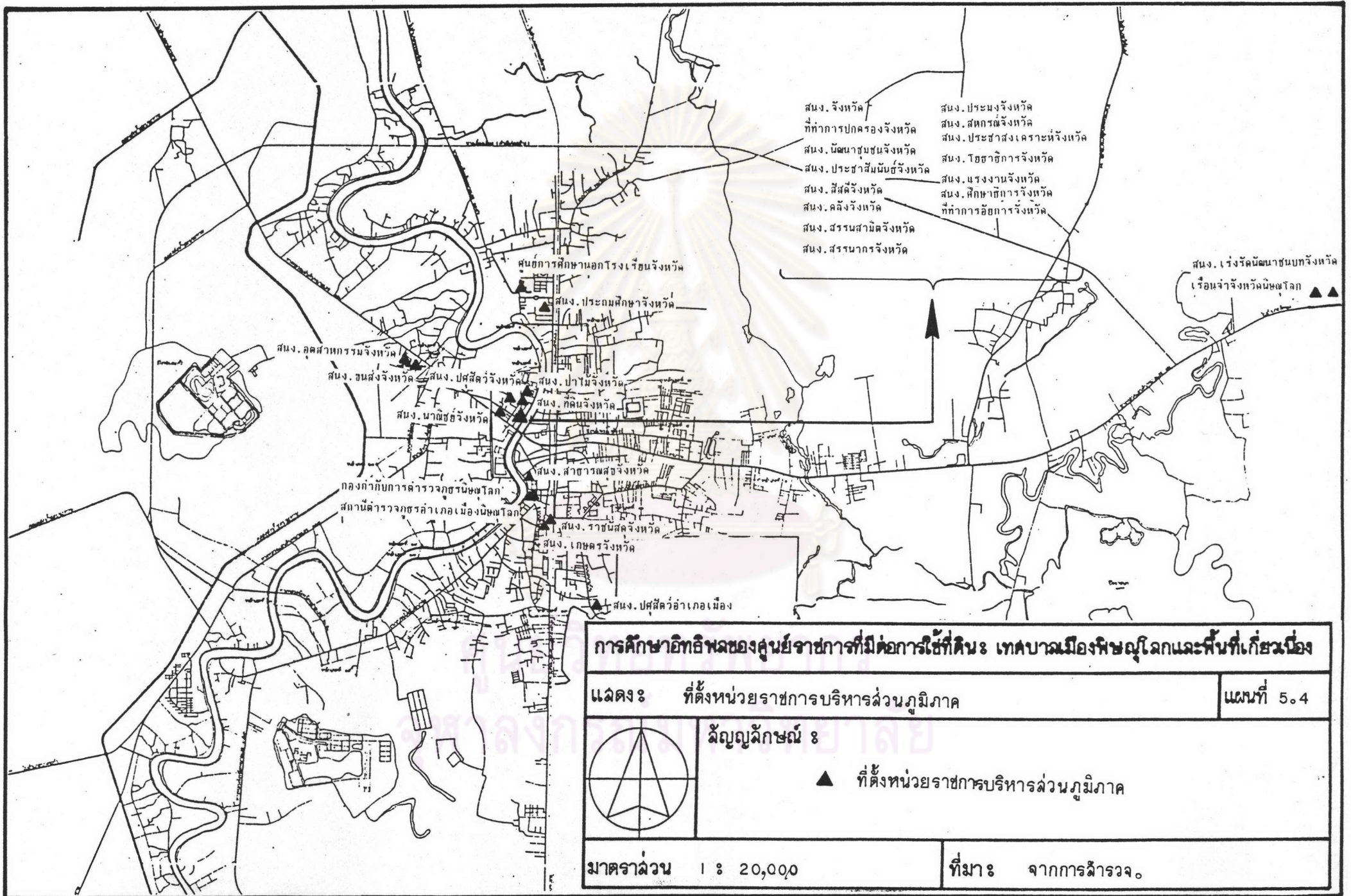
สัญลักษณ์ :

- ที่ตั้งหน่วยราชการบริหารส่วนกลาง

มาตราส่วน 1 : 20,000

ที่มา: จากการศึกษาวิจัย.





- สนง. จังหวัด
- ที่ทำการปกครองจังหวัด
- สนง. วัฒนธรรมจังหวัด
- สนง. ประชาสัมพันธ์จังหวัด
- สนง. สัสดีจังหวัด
- สนง. คลังจังหวัด
- สนง. สรรพสามิตจังหวัด
- สนง. สรรพากรจังหวัด
- สนง. ประมงจังหวัด
- สนง. สหกรณ์จังหวัด
- สนง. ประชาสงเคราะห์จังหวัด
- สนง. โสตศึกษาจังหวัด
- สนง. แรงงานจังหวัด
- สนง. ศึกษาธิการจังหวัด
- ที่ทำการอัยการจังหวัด
- สนง. เจริญวัฒนาชนบทจังหวัด
- เรือนจำจังหวัดนพนบุรี

**การศึกษาอิทธิพลของศูนย์ราชการที่มีต่อการใช้ที่ดิน: เทศบาลเมืองพิษณุโลกและพื้นที่ใกล้เคียง**

แสดง: ที่ตั้งหน่วยราชการบริหารส่วนภูมิภาค แผนที่ 5.4

**สัญลักษณ์ :**

▲ ที่ตั้งหน่วยราชการบริหารส่วนภูมิภาค

มาตราส่วน 1 : 20,000 ที่มา: จากการสำรวจ.







## ร้อยละ 6.6 (ตารางที่ 5.7)

## 1. หน่วยงานที่เป็นราชการบริหารส่วนกลาง

จากการสำรวจพบว่า ที่ทำการของหน่วยงานที่เป็นราชการบริหารส่วนกลาง 82 แห่งนั้น มีจำนวนเจ้าหน้าที่ที่ทำงานประจำอยู่ในแต่ละพื้นที่ทั้งสิ้น 8,509 คน ส่วนใหญ่จะกระจายอยู่ในพื้นที่ตำบลในเมือง อำเภอเมืองมากที่สุดคือ 5,104 คน หรือร้อยละ 60.4 ของจำนวนเจ้าหน้าที่ทั้งหมดของหน่วยงานที่เป็นราชการบริหารส่วนกลาง รองลงมาคือ ตำบลท่าทอง อำเภอเมือง 2,284 คน หรือร้อยละ 26.8 และตำบลวังทอง อำเภอวังทอง 569 คน หรือร้อยละ 6.6 ตามลำดับ (ตารางที่ 5.7)

## 2. หน่วยงานที่เป็นราชการบริหารส่วนภูมิภาค

ที่ทำการหน่วยงานราชการบริหารส่วนภูมิภาค ทั้ง 31 แห่ง มีจำนวนเจ้าหน้าที่ที่ทำงานประจำในแต่ละพื้นที่ทั้งสิ้น 1,592 คน การกระจายตัวของเจ้าหน้าที่จะกระจายตัวอยู่ในพื้นที่ตำบลในเมือง อำเภอเมือง มากที่สุด คือมี 1,167 คน หรือร้อยละ 73.3 ของจำนวนเจ้าหน้าที่ทั้งหมดของหน่วยงานที่เป็นราชการบริหารส่วนภูมิภาค

## 3. หน่วยงานที่เป็นรัฐวิสาหกิจ

ที่ทำการของหน่วยงานที่เป็นรัฐวิสาหกิจ 23 แห่ง มีจำนวนเจ้าหน้าที่ทำงานประจำในแต่ละพื้นที่ทั้งหมด 2,366 คน จะกระจายตัวอยู่ในตำบลหัวรอ อำเภอเมืองมากที่สุด คือมี 1,331 คน หรือร้อยละ 56.3 ของจำนวนเจ้าหน้าที่ทั้งหมดของหน่วยงานรัฐวิสาหกิจ รองลงมาคือ ตำบลในเมือง อำเภอเมือง 915 คน หรือร้อยละ 38.7

จุฬาลงกรณ์มหาวิทยาลัย

### ลักษณะของงานหลัก

จากการสำรวจในเรื่องลักษณะงานหลักของหน่วยงานที่เป็นราชการบริหารส่วนกลาง ราชการบริหารส่วนภูมิภาค และรัฐวิสาหกิจ ปรากฏผลดังนี้

#### 1. ราชการบริหารส่วนกลาง

ลักษณะงานหลักที่สำคัญอันดับที่ 1 ของหน่วยงานที่เป็นราชการบริหารส่วนกลาง คือ (ตารางที่ 5.11)

1.1 งานหลักของหน่วยงานบริหารราชการส่วนกลางที่อยู่ในพื้นที่ศึกษา คือ งานบริหาร/ธุรการ ซึ่งมีจำนวนหน่วยงาน 14 แห่ง (ร้อยละ 17.0) และงานบริการประชาชน มีจำนวนหน่วยงาน 15 แห่ง (ร้อยละ 18.3) รองลงมา คือ งานการศึกษาฝึกอบรมมี 12 แห่ง (ร้อยละ 14.6)

1.2 งานหลักที่ตั้งอยู่ในเขตอำเภอเมืองพิษณุโลก มีลักษณะงานที่เป็นงานบริการประชาชน ร้อยละ 18.3 รองลงมาเป็นงานค้ำงานบริหาร/ธุรการ ร้อยละ 15.9

#### 2. ราชการบริหารส่วนภูมิภาค

ลักษณะงานหลักที่สำคัญอันดับที่ 1 ของหน่วยงานที่เป็นราชการบริหารส่วนภูมิภาคของพื้นที่ศึกษา (ตารางที่ 5.12) เป็นงานบริการประชาชน กล่าวคือ มี 10 แห่ง คิดเป็นร้อยละ 32.2 ของหน่วยงานในสังกัดราชการบริหารส่วนภูมิภาคทั้งหมด รองลงมาเป็นงานส่งเสริมเผยแพร่ ประชาสัมพันธ์ ร้อยละ 19.4 หน่วยงานราชการทั้งหมดส่วนใหญ่ตั้งอยู่ในเขตอำเภอเมืองพิษณุโลก

#### 3. รัฐวิสาหกิจ

ลักษณะงานหลักที่สำคัญอันดับ 1 ของหน่วยงานรัฐวิสาหกิจที่มีที่ตั้งอยู่ในอำเภอเมืองพิษณุโลก (ตารางที่ 5.12) มีลักษณะงานหลักเป็นงานบริการประชาชน ร้อยละ 65.22 รองลงมาคืองานผลิตและงานส่งเสริม เผยแพร่ประชาสัมพันธ์ ซึ่งมีอัตราส่วนที่เท่ากันคือ ร้อยละ 8.69



ลักษณะอาคารที่ทำการและบริเวณที่ดินของหน่วยงาน

อาคารที่ทำการและบริเวณที่ดินของหน่วยงานที่อยู่บนพื้นที่ศึกษาทั้ง 136 แห่งสามารถแบ่งออกเป็นประเภทได้ดังนี้ (ตารางที่ 5.13-5.15)

- ประเภทที่ 1 มีอาคารที่ทำการและบริเวณของตนเองโดยเฉพาะมีทั้งสิ้น 61 แห่ง หรือร้อยละ 44.8
- ประเภทที่ 2 มีอาคารที่ทำการและบริเวณของตนเองแต่มีหน่วยงานอื่นเข้ามาอาศัยพื้นที่ทำงานของหน่วยงานมีทั้งสิ้น 8 แห่ง หรือร้อยละ 5.9
- ประเภทที่ 3 มีอาคารที่ทำการของตนเองโดยเฉพาะแต่อยู่บนที่ดินบริเวณเดียวกันหน่วยงานอื่นมีทั้งสิ้น 20 แห่ง หรือร้อยละ 14.7
- ประเภทที่ 4 ใช้อาคารที่ทำการร่วมกับหน่วยงานอื่น มีทั้งสิ้น 31 แห่ง หรือร้อยละ 22.8
- ประเภทที่ 5 เช่าสถานที่ทำงาน มีทั้งสิ้น 16 แห่ง หรือร้อยละ 11.8

ซึ่งหน่วยงานแต่ละประเภทมีลักษณะอาคารที่ทำการและบริเวณที่ดินของหน่วยงานแตกต่างกัน ดังต่อไปนี้

1. หน่วยงานราชการบริหารส่วนกลาง (ตารางที่ 5.13)

1.1 ที่ทำการของหน่วยงานที่ไม่มีปัญหา ด้านอาคารที่ทำการและบริเวณ ซึ่งได้แก่ ที่ทำการของหน่วยงานที่มีอาคารและบริเวณที่ทำการประเภทที่ (1) (2) และ (3) นั้นมีทั้งสิ้น 55 แห่ง หรือร้อยละ 67.1 ของที่ทำการของหน่วยงานราชการบริหารส่วนกลางในจำนวนนี้ส่วนใหญ่อยู่นพื้นที่อำเภอเมือง มี 13 แห่ง หรือร้อยละ 15.8 อยู่ในพื้นที่อำเภอวังทอง

1.2 ที่ทำการของหน่วยงานที่มีปัญหา ด้านอาคารที่ทำการและบริเวณ ซึ่งได้แก่ที่ทำการของหน่วยงานที่มีอาคารที่ทำการและบริเวณประเภทที่ (4) และ (5) มีทั้งสิ้น 27 แห่ง หรือร้อยละ 32.9 ของที่ทำการของหน่วยงานราชการบริหารส่วนกลาง ส่วนใหญ่อยู่นพื้นที่อำเภอเมือง มี 2 แห่ง อยู่ในพื้นที่อำเภอวังทอง ในจำนวนนี้มี 17 แห่ง ที่ใช้อาคารร่วมกับหน่วยงานอื่น และอีก 10 แห่ง เช่าสถานที่ทำการ

2. หน่วยราชการบริหารส่วนภูมิภาค (ตารางที่ 5.14)

2.1 ที่ทำการของหน่วยงานที่มีปัญหาด้านอาคารที่ทำการและบริเวณ ซึ่งได้แก่ ที่ทำการของหน่วยงานที่มีอาคารที่ทำการและบริเวณประเภทที่ (1) และ (3) มีทั้งสิ้น 16 แห่ง หรือร้อยละ 51.6 ของที่ทำการของหน่วยงานราชการบริหารส่วนภูมิภาค โดยส่วนใหญ่อยู่ในเขตอำเภอเมือง มีเพียง 2 แห่ง อยู่ในเขตอำเภอวังทอง

2.2 ที่ทำการของหน่วยงานที่มีปัญหาด้านอาคารที่ทำการและบริเวณ ซึ่งได้แก่ ที่ทำการของหน่วยงานที่มีอาคารที่ทำการและบริเวณประเภท (4) และ (5) มี 15 แห่งหรือร้อยละ 48.4 ของที่ทำการของหน่วยงานราชการบริหารส่วนภูมิภาค และที่ทำการหน่วยงานอยู่ในพื้นที่อำเภอเมือง ในจำนวนนี้ใช้อาคารที่ทำการร่วมกับหน่วยงานอื่น 13 แห่ง และเช่าสถานที่ทำงาน 2 แห่ง

3. รัฐวิสาหกิจ (ตารางที่ 5.15)

3.1 ที่ทำการของหน่วยงานที่มีปัญหาด้านอาคารที่ทำการและบริเวณ ซึ่งได้แก่อาคารที่ทำการและบริเวณประเภทที่ (1) (2) และ (3) นั้นมีทั้งสิ้น 18 แห่ง หรือร้อยละ 78.2 ของที่ทำการของหน่วยงานที่เป็นรัฐวิสาหกิจ ในจำนวนที่อยู่ในเขตอำเภอเมือง 16 แห่ง และอำเภอวังทอง 2 แห่ง

3.2 ที่ทำการของหน่วยงานที่มีปัญหาด้านอาคารที่ทำการและบริเวณ ซึ่งได้แก่อาคารที่ทำการและบริเวณประเภทที่ (4) และ (5) และ 5 แห่ง หรือร้อยละ 21.7 ของที่ทำการของหน่วยงานรัฐวิสาหกิจ และทุกหน่วยงานอยู่ในพื้นที่อำเภอเมือง ในจำนวนนี้ใช้อาคารที่ทำการร่วมกับหน่วยงานอื่น 1 แห่ง และเช่าสถานที่ทำการ 4 แห่ง

ศูนย์วิจัยทรัพยากร  
จุฬาลงกรณ์มหาวิทยาลัย



## บ้านพัก เจ้าหน้าที่ของหน่วยงาน

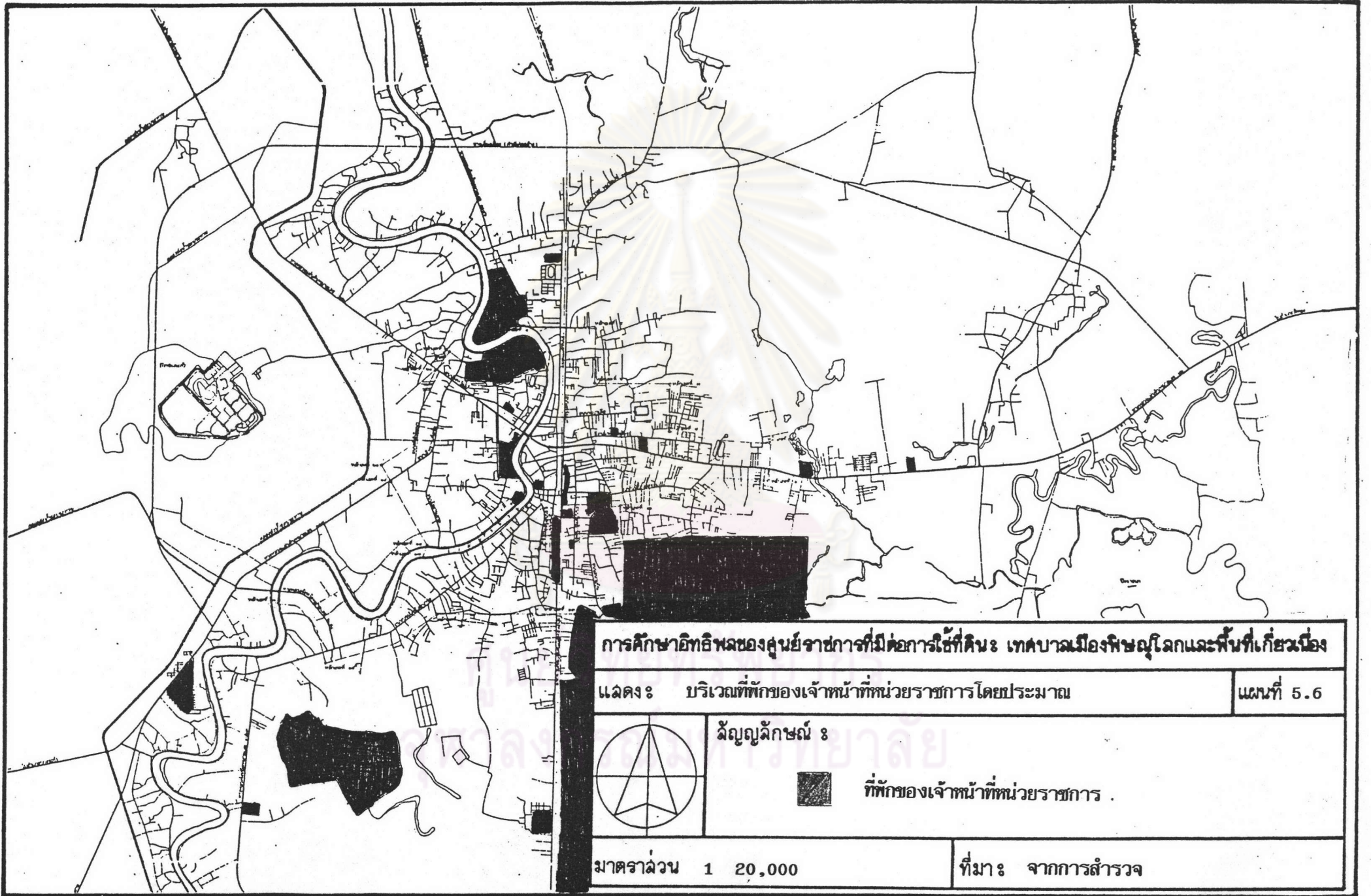
### 1. บ้านพัก เจ้าหน้าที่ของหน่วยงานที่มีอยู่ในปัจจุบัน

จากการสำรวจในเรื่องบ้านพัก เจ้าหน้าที่ของหน่วยงานที่อยู่ในจังหวัดพิษณุโลก พบว่าที่ทำการของหน่วยงานทั้งหมด 136 แห่งนั้น มีที่ทำการที่มีบ้านพักเจ้าหน้าที่ 98 แห่ง หรือร้อยละ 72.1 ของที่ทำการของหน่วยงานทั้งหมด ในจำนวนนี้เป็นที่ทำการของหน่วยงานที่เป็นราชการบริหารส่วนกลาง 62 แห่ง ที่ทำการของหน่วยงานที่เป็นราชการบริหารส่วนภูมิภาค 22 แห่ง และที่ทำการของหน่วยงานที่เป็นรัฐวิสาหกิจ 14 แห่ง ตามลำดับ ที่ทำการของหน่วยงานที่มีบ้านพักเจ้าหน้าที่ 98 แห่ง แบ่งออกเป็น

- 1) มีบ้านพักเจ้าหน้าที่ที่อยู่ภายในบริเวณสถานที่ทำงาน 70 แห่ง หรือร้อยละ 71.4 ของที่ทำการทั้งหมดที่มีบ้านพักเจ้าหน้าที่
- 2) มีบ้านพักเจ้าหน้าที่ที่อยู่ภายนอกบริเวณสถานที่ทำงาน 21 แห่ง หรือร้อยละ 21.4 ของที่ทำการทั้งหมดที่มีบ้านพักเจ้าหน้าที่
- 3) มีบ้านพักเจ้าหน้าที่ที่อยู่ทั้งภายในและภายนอกบริเวณสถานที่ทำงาน 7 แห่ง หรือร้อยละ 7.2 ของที่ทำการทั้งหมดที่มีบ้านพักเจ้าหน้าที่

### เป็นที่น่าสังเกตว่า

- 1) ที่ทำการของหน่วยงานที่มีบ้านพักเจ้าหน้าที่ภายในบริเวณสถานที่ทำงาน ส่วนใหญ่จะเป็นที่ทำการที่มีอาคารที่ทำการและบริเวณประเภทที่ (1) คือ มีอาคารที่ทำการและบริเวณของตนเองโดยเฉพาะ กล่าวคือมีทั้งสิ้น 47 แห่ง หรือร้อยละ 67.1 ของที่ทำการของหน่วยงานทั้งหมดที่มีบ้านพักภายในบริเวณสถานที่ทำงาน ในจำนวนนี้เป็นที่ทำการของหน่วยงานที่เป็นราชการบริหารส่วนกลาง 31 แห่ง ราชการบริหารส่วนภูมิภาค 7 แห่ง และรัฐวิสาหกิจ 9 แห่ง และส่วนใหญ่อยู่นในพื้นที่อำเภอเมือง
- 2) ที่ทำการของหน่วยงานที่มีบ้านพักเจ้าหน้าที่ภายนอกบริเวณสถานที่ทำงาน ส่วนใหญ่จะเป็นที่ทำการที่มีอาคารที่ทำการและบริเวณประเภทที่ (4) คือ ใช้อาคารที่ทำการร่วมกับหน่วยงานอื่นมากที่สุด กล่าวคือมีทั้งสิ้น 12 แห่ง หรือร้อยละ 57.1 ของที่ทำการของหน่วยงานทั้งหมดที่มีบ้านพักภายนอกบริเวณสถานที่ทำงาน ในจำนวนนี้เป็นที่ทำการของหน่วยงานที่เป็นราชการบริหารส่วนกลาง 5 แห่ง ราชการบริหารส่วนภูมิภาค 7 แห่ง และทั้งหมดอยู่ในพื้นที่อำเภอเมือง



การศึกษาอิทธิพลของศูนย์ราชการที่มีต่อการใช้ที่ดิน : เทศบาลเมืองพิษณุโลกและพื้นที่เกี่ยวเนื่อง

แสดง : บริเวณที่ทักษองเจ้าหน้าที่หน่วยราชการโดยประมาณ แผนที่ 5.6



สัญลักษณ์ :



ที่ทักษองเจ้าหน้าที่หน่วยราชการ .

มาตราส่วน 1 20,000

ที่มา : จากการสำรวจ



### 1.1 จำนวนและประเภทบ้านพักเจ้าหน้าที่

จากการสำรวจพบว่า ที่ทำการของหน่วยงานที่มีบ้านพักเจ้าหน้าที่ตั้งที่ อยู่ภายในและภายนอกบริเวณสถานที่ทำงาน ทั้ง 98 แห่งนั้น มีบ้านพักประเภทบ้านเดี่ยว บ้านแฝด บ้านแถว/เรือนแถว ตึกแถว หอพัก และห้องพัก (กรณีเช่าสถานที่ทำงาน) ซึ่งรวมทั้งสิ้น มีบ้านพัก 646 หลัง<sup>(1)</sup> และมีครัวเรือนที่อาศัยอยู่ทั้งสิ้น 1,767 ครัวเรือน ในจำนวนนี้เป็นบ้านพักที่อยู่ภายในบริเวณสถานที่ทำงาน และภายนอกบริเวณสถานที่ทำงาน ดังรายละเอียดปรากฏในตารางที่ 5.16 และ 5.17

### 1.2 ขนาดเนื้อที่ดินของบ้านพักเจ้าหน้าที่

ขนาดเนื้อที่ดินที่ใช้ในการสร้างบ้านพักเจ้าหน้าที่ของที่ทำการทั้ง 98 แห่งนั้น ใช้เนื้อที่ดินทั้งหมด 305 ไร่ 61 ตารางวา ในจำนวนนี้เป็นเนื้อที่ดินที่อยู่ภายในบริเวณสถานที่ทำงาน 189 ไร่ 2 งาน 71 ตารางวา และอยู่ภายนอกสถานที่ทำงาน 115 ไร่ 1 งาน 90 ตารางวา ดังรายละเอียดปรากฏในตารางที่ 5.16 และ ตารางที่ 5.17

## 2. แผนการสร้างบ้านพักเจ้าหน้าที่ของหน่วยงาน

จากการสำรวจในเรื่องแผนการสร้างบ้านพักเจ้าหน้าที่ของหน่วยงานที่อยู่ใน จังหวัดพิษณุโลก พบว่า ที่ทำการของหน่วยงานทั้งหมด 136 แห่งนั้น มีที่ทำการที่มีแผนจะสร้างบ้านพักเจ้าหน้าที่ 48 แห่ง หรือร้อยละ 35.3 ของที่ทำการทั้งหมด ในจำนวนนี้เป็นที่ทำการของหน่วยงานที่เป็นราชการบริหารส่วนกลางมากที่สุด กล่าวคือมี 31 แห่ง เป็นราชการบริหารส่วนภูมิภาค 11 แห่ง และเป็นรัฐวิสาหกิจ 6 แห่ง ที่ทำการของหน่วยงานที่มีแผนจะสร้างบ้านพักเจ้าหน้าที่ 48 แห่ง แบ่งออกเป็น

- 1) มีแผนจะสร้างบ้านพักเจ้าหน้าที่ที่อยู่ภายในบริเวณสถานที่ทำงาน 30 แห่ง หรือร้อยละ 62.5 ของที่ทำการทั้งหมดที่มีแผนจะสร้างบ้านพักเจ้าหน้าที่
- 2) มีแผนจะสร้างบ้านพักเจ้าหน้าที่อยู่ภายนอกบริเวณสถานที่ทำงาน 18 แห่ง หรือร้อยละ 37.5 ของที่ทำการทั้งหมดที่มีแผนจะสร้างบ้านพักเจ้าหน้าที่

(1)

ในจำนวนนี้รวมห้องพักจำนวน 8 ห้อง ของหน่วยงานที่เช่าสถานที่ทำงาน

## 2.1 จำนวนบ้านพักเจ้าหน้าที่ที่มีแผนจะสร้าง

จากการสำรวจพบว่า ที่ทำการของหน่วยงานที่มีแผนจะสร้างบ้านพักเจ้าหน้าที่ทั้งที่อยู่ภายในและภายนอกบริเวณที่ทำงานทั้ง 48 แห่งนั้น มีจำนวนบ้านพักที่จะสร้างขึ้นรวมทั้งสิ้น 271 หลัง ซึ่งมีทั้งบ้านเดี่ยว บ้านแฝด บ้านแถว/เรือนแถว (ตารางที่ 3.18)

ตารางที่ 5.19 ที่ทำการของหน่วยงานที่มีแผนจะสร้างบ้านพักเจ้าหน้าที่ภายในและภายนอกบริเวณสถานที่ทำงาน

ประเภทของหน่วยงาน	จำนวนที่ทำการของหน่วยงาน(แห่ง)	จำนวนบ้านพักที่มีแผนจะสร้าง (หลัง)
ราชการบริหารส่วนกลาง	23 (9)	151* (58*)
ราชการบริหารส่วนภูมิภาค	3 (8)	3 (19)
รัฐวิสาหกิจ	4 (1)	26 (14)
รวมทั้งหมด	30 (18)	180 (91)

หมายเหตุ : \* ไม่รวมหน่วยงานที่ไม่ระบุจำนวนบ้านพักที่มีแผนจะสร้าง

( ) หน่วยงานที่มีแผนสร้างภายนอกบริเวณสถานที่ทำงาน

## 2.2 ขนาดเนื้อที่ดินของบ้านพักเจ้าหน้าที่ที่มีแผนจะสร้าง

ขนาดเนื้อที่ดินที่จะใช้ในการสร้างบ้านพักเจ้าหน้าที่ของที่ทำการทั้ง 48 แห่งนั้น ใช้เนื้อที่ดินทั้งสิ้น 158 ไร่ 3 งาน 84 ตารางวา ในจำนวนนี้เป็นเนื้อที่ดินที่อยู่ภายในบริเวณสถานที่ทำงาน 102 ไร่ 1 งาน 45 ตารางวา และอยู่ภายนอกสถานที่ทำงาน 56 ไร่ 2 งาน 39 ตารางวา ดังรายละเอียดปรากฏในตารางที่ 5.21-5.22



การเดินทางไปติดต่อ เป็นประจําระหว่างหน่วยงานกับหน่วยงานอื่นว (1) ทยาช้ยานพาหนะ

จากการสำรวจในเรื่องการ เดินทางไปติดต่อ เป็นประจําระหว่างหน่วยงานกับหน่วยงานอื่นว ทยาช้ยานพาหนะ พบว่า

1) หน่วยงานที่เป็นราชการบริหารส่วนกลาง ซึ่งมีที่ทำการทั้งสิ้น 82 แห่งนั้น มีหน่วยงานที่มีการ เดินทางไปติดต่อกับหน่วยงานอื่นว เป็นประจําทยาช้ยานพาหนะ 71 แห่งหรือ ร้อยละ 86.6 ของที่ทำการของหน่วยงานทั้งหมด ในจำนวนนี้อยู่ในพื้นที่อำเภอเมือง 57 แห่งหรือ ร้อยละ 69.5 และอำเภอวังทอง 14 แห่ง หรือร้อยละ 17.1

หน่วยงานที่เหลืออีก 11 แห่งหรือร้อยละ 13.4 ซึ่งอยู่ในพื้นที่อำเภอเมืองนั้น ไม่มีการ เดินทางไปติดต่อกับหน่วยงานอื่นว เป็นประจําทยาช้ยานพาหนะ

2) หน่วยงานที่เป็นราชการบริหารส่วนภูมิภาค ซึ่งมีที่ทำการทั้งสิ้น 31 แห่ง มีหน่วยงานที่มีการ เดินทางไปติดต่อกับหน่วยงานอื่นว เป็นประจําทยาช้ยานพาหนะ 28 แห่ง หรือ ร้อยละ 90.3 ของที่ทำการของหน่วยงานทั้งหมดในจำนวนนี้อยู่ในพื้นที่อำเภอเมือง 26 แห่ง หรือ ร้อยละ 83.9 และอำเภอวังทอง 2 แห่ง หรือร้อยละ 6.4

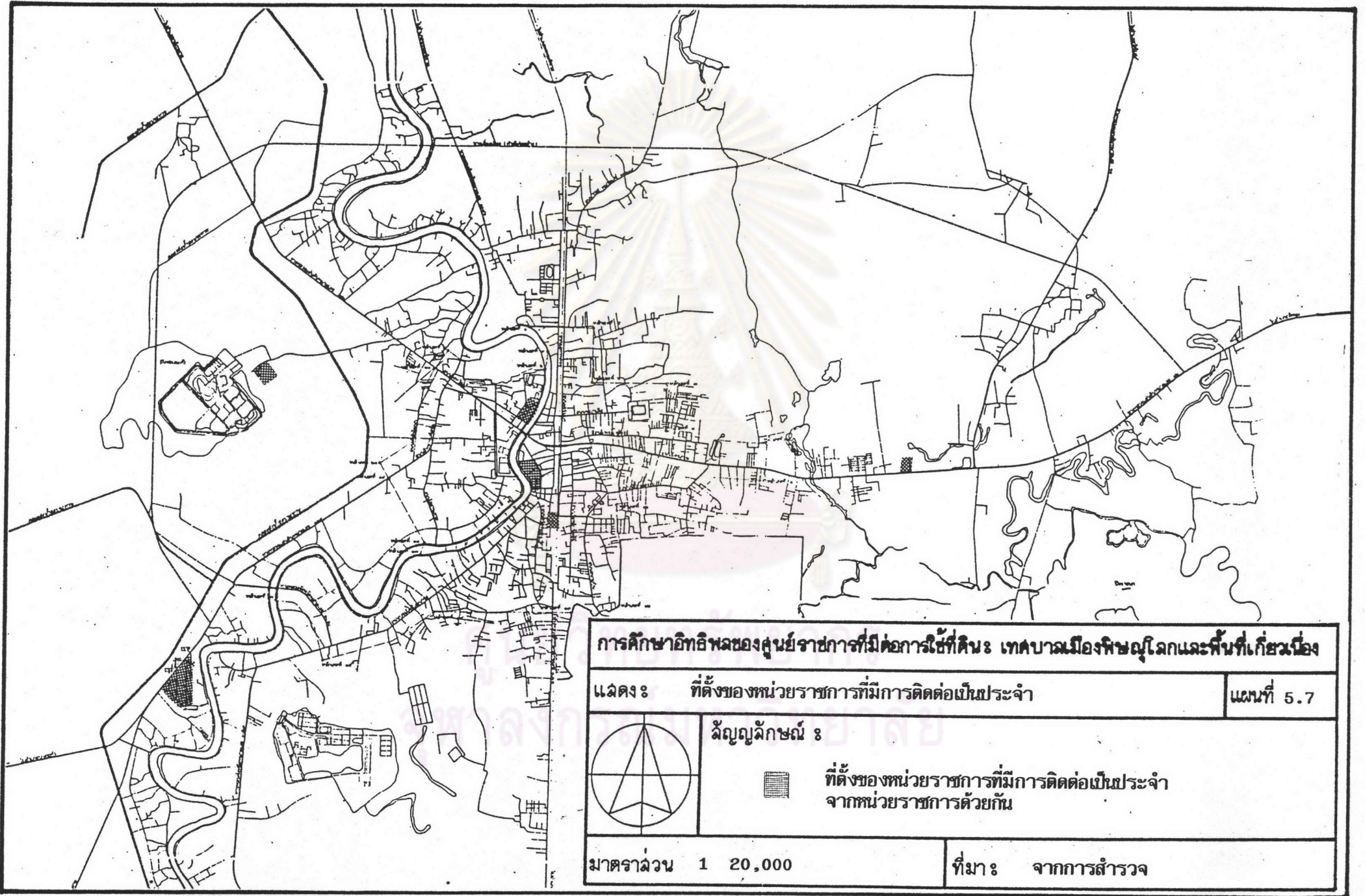
หน่วยงานที่เหลืออีก 3 แห่ง หรือร้อยละ 9.7 ซึ่งอยู่ในพื้นที่อำเภอเมืองไม่มีการ เดินทางไปติดต่อกับหน่วยงานอื่นว เป็นประจําทยาช้ยานพาหนะ

3) หน่วยงานที่เป็นรัฐวิสาหกิจ ซึ่งมีที่ทำการทั้งสิ้น 23 แห่งนั้น มีหน่วยงานที่มีการ เดินทางไปติดต่อกับหน่วยงานอื่นว เป็นประจําทยาช้ยานพาหนะ 20 แห่ง หรือร้อยละ 86.9 ของที่ทำการของหน่วยงานทั้งหมดในจำนวนนี้อยู่ในพื้นที่อำเภอเมือง 18 แห่ง และอำเภอวังทอง 2 แห่ง

หน่วยงานที่เหลืออีก 3 แห่งหรือร้อยละ 13.0 ซึ่งอยู่ในพื้นที่อำเภอเมืองไม่มีการ เดินทางไปติดต่อกับหน่วยงานอื่นว เป็นประจําทยาช้ยานพาหนะ

---

(1) หน่วยงานอื่นว ในที่นี้หมายถึง หน่วยงานที่เป็นราชการบริหารส่วนกลาง ราชการ บริเวณส่วนภูมิภาค และรัฐวิสาหกิจ



การศึกษาอิทธิพลของศูนย์ราชการที่มีต่อการใช้ที่ดิน: เทศบาลเมืองพิษณุโลกและพื้นที่เกี่ยวเนื่อง

แสดง: ที่ตั้งของหน่วยราชการที่มีการติดต่อเป็นประจำ แผนที่ 5.7



สัญลักษณ์ :  

 ที่ตั้งของหน่วยราชการที่มีการติดต่อเป็นประจำ  
 จากหน่วยราชการด้วยกัน

มาตราส่วน 1 20,000

ที่มา: จากการสำรวจ



1. หน่วยงานที่มีราชการบริหารส่วนกลาง และราชการบริหารส่วนภูมิภาค เดินทางมาติดต่อ เป็นประจำโดยยานพาหนะ

จากการสำรวจพบว่า หน่วยงานที่มีราชการบริหารส่วนกลาง และราชการบริหารส่วนภูมิภาค เดินทางมาติดต่อเป็นประจำโดยยานพาหนะโดยมีความถี่ของการเดินทางมาติดต่อ (เที่ยว/เดือน) มากที่สุด 10 อันดับแรก ได้แก่

ลำดับ ที่	หน่วยงานที่มีหน่วยงาน ที่เป็นราชการบริหารส่วน กลางและส่วนภูมิภาค เดินทาง มาติดต่อเป็นประจำ	จำนวนที่ทำการ ของหน่วยงาน ราชการ(1) ที่ มาติดต่อ(แห่ง)	ที่ตั้ง			จำนวนความถี่ที่ มาติดต่อ (เที่ยวต่อ เดือน)
			จังหวัด	อำเภอ	ตำบล	
1	ที่ทำการไปรษณีย์โทร เลข พิษณุโลก	31	พิษณุโลก	เมือง	ในเมือง	686
2	ศาลากลางจังหวัดพิษณุโลก*	34	พิษณุโลก	เมือง	ในเมือง	670
3	สนง.คลังจังหวัด	17	พิษณุโลก	เมือง	ในเมือง	208
4	(ที่ทำการไปรษณีย์โทร เลข วังทอง)	5	พิษณุโลก	เมือง	ในเมือง	91
5	(ธนาคารกรุงไทย)	9	พิษณุโลก	เมือง	ในเมือง	76
6	สนง.เกษตรจังหวัด	14	พิษณุโลก	เมือง	ในเมือง	70
7	ที่ทำการชุมสายโทรศัพท์ พิษณุโลก	6	พิษณุโลก	เมือง	ในเมือง	59
8	สนง.ชลประทานที่ 3	3	พิษณุโลก	เมือง	ในเมือง	59
9	สถานีวิทยุกระจายเสียง แห่งประเทศไทย	2	พิษณุโลก	เมือง	ในเมือง	57
10	สนง.สาธารณสุขจังหวัด	3	พิษณุโลก	เมือง	ในเมือง	52

หมายเหตุ (1)ราชการบริหารส่วนกลาง และราชการบริหารส่วนภูมิภาค

( ) เป็นหน่วยงานที่มิได้ทำการสำรวจ

\* เป็นที่ทำการรวมหลายหน่วยงาน ในแบบสำรวจไม่มีข้อมูลแสดงว่ามาติดต่อกับหน่วยงานใด

จากข้อมูลข้างต้นจะเห็นว่า ที่ทำการไปรษณีย์โทรเลข พิษณุโลก เป็นสถานที่ที่มีหน่วยงานที่เป็นราชการบริหารส่วนกลาง และราชการบริหารส่วนภูมิภาค เดินทางมาติดต่อด้วยมากที่สุด มีความถี่ของการเดินทางมาติดต่อ 670 เที่ยวต่อเดือน

## 2. หน่วยงานที่มีรัฐวิสาหกิจ เดินทางมาติดต่อเป็นประจำโดยยานพาหนะ

จากการสำรวจพบว่า หน่วยงานที่มีรัฐวิสาหกิจเดินทางมาติดต่อเป็นประจำโดยยานพาหนะ ซึ่งมีความถี่ของการเดินทางมาติดต่อตั้งแต่ 15 เที่ยวต่อเดือนขึ้นไปได้แก่

ลำดับ ที่	หน่วยงานที่มีหน่วยงานที่เป็น รัฐวิสาหกิจ เดินทางมาติดต่อ เป็นประจำ	จำนวนรัฐวิสาห กิจ ที่มาติดต่อ (แห่ง)	ที่ตั้ง			จำนวนความถี่ที่ มาติดต่อ (เที่ยวต่อเดือน)
			จังหวัด	อำเภอ	ตำบล	
1	ที่ทำการไปรษณีย์โทรเลข พิษณุโลก	2	พิษณุโลก	เมือง	วนเมือง	45
2	การไฟฟ้าเขต 2 ภาค 1	1	พิษณุโลก	เมือง	วนเมือง	40
3	ศาลากลางจังหวัด*พิษณุโลก	7	พิษณุโลก	เมือง	วนเมือง	30
4	ที่ทำการชุมนุมสายโทรศัพท์ พิษณุโลก	2	พิษณุโลก	เมือง	วนเมือง	24
5	(ธนาคารกรุงไทย)	2	พิษณุโลก	เมือง	วนเมือง	24
6	สนง.ที่ดินจังหวัด	1	พิษณุโลก	เมือง	วนเมือง	15

หมายเหตุ ( ) เป็นหน่วยงานที่ไม่ได้ทำการสำรวจ

จากข้อมูลข้างต้น จะเห็นว่าหน่วยงานที่เป็นรัฐวิสาหกิจเดินทางมาติดต่อกับที่ทำการไปรษณีย์โทรเลข พิษณุโลกมากที่สุด มีความถี่ของการเดินทางมาติดต่อ 45 เที่ยวต่อเดือน



การติดต่อของหน่วยราชการกับประชาชน เอกชน และบริษัท

จากการสำรวจการติดต่อของหน่วยราชการกับประชาชน เอกชน และบริษัท พบผลดังนี้

1) หน่วยราชการบริหารส่วนกลางที่มีการติดต่อทั้งสิ้น 58 แห่ง หรือร้อยละ 70.7 ของที่ทำการของหน่วยราชการบริหารส่วนกลางทั้งหมดที่สำรวจ ในจำนวนนี้อยู่ในพื้นที่อำเภอ เมือง 48 แห่ง หรือร้อยละ 58.8 และอำเภอวังทอง 10 แห่ง หรือร้อยละ 12.2 ที่ทำการของหน่วยงานที่เหลืออีก 24 แห่งหรือร้อยละ 29.3 ไม่มีการติดต่อกับประชาชน ในจำนวนนี้อยู่ในพื้นที่อำเภอเมือง 20 แห่ง หรือร้อยละ 24.4 และอำเภอวังทอง 4 แห่ง หรือร้อยละ 4.9

2) หน่วยราชการบริหารส่วนภูมิภาคที่มีการติดต่อทั้งสิ้น 28 แห่ง หรือร้อยละ 90.3 ของที่ทำการของหน่วยราชการบริหารส่วนภูมิภาคทั้งหมดที่ทำการสำรวจ โดยอยู่ในพื้นที่อำเภอ เมือง 26 แห่ง หรือร้อยละ 83.9 และอำเภอวังทอง 2 แห่ง หรือร้อยละ 6.4 ที่ทำการที่เหลืออีก 3 แห่ง หรือร้อยละ 9.7 ไม่ได้ระบุว่ามีการติดต่อกับประชาชน และอยู่ในพื้นที่อำเภอเมือง

3) หน่วยงานรัฐวิสาหกิจที่มีการติดต่อมีทั้งสิ้น 17 แห่ง หรือร้อยละ 73.9 ของที่ทำการของหน่วยงานรัฐวิสาหกิจทั้งหมดที่สำรวจ ซึ่งอยู่ในพื้นที่อำเภอเมืองทั้งหมด และที่ทำการที่เหลืออีก 6 แห่ง หรือร้อยละ 26.1 ไม่มีการติดต่อกับประชาชน โดยอยู่ในอำเภอเมือง 4 แห่ง และอำเภอวังทอง 2 แห่ง

1. จำนวนประชาชนที่มาติดต่อเฉลี่ย (คนต่อวัน)(1)

1.1 หน่วยงานราชการบริหารส่วนกลาง ทั้งหมด 58 แห่ง ที่มีการติดต่อกับประชาชน(2) มีประชาชนมาติดต่อโดยเฉลี่ยประมาณ 1,122 คนต่อวัน ในจำนวนนี้มาติดต่อกับที่ทำการของหน่วยงานที่อยู่ในพื้นที่อำเภอต่างๆ ดังต่อไปนี้คือ

(1) ใช้ค่าโดยเฉลี่ยประมาณ (คนต่อวัน) และ ไม่รวมจำนวนประชาชนที่มาติดต่อกับที่ทำการของหน่วยงานที่ระบุจำนวนผู้มาติดต่อไม่ได้

(2) หน่วยงานที่เป็นราชการบริหารส่วนกลาง ที่ต้องมีประชาชนมาติดต่อ เช่น ศาลจังหวัด ศูนย์วัฒนธรรมเขต 9 ท่าอากาศยานพิษณุโลก

อำเภอเมือง ที่ทำการประชาชนมาติดต่อ 48 แห่ง จำนวนประชาชนที่มา  
ติดต่อ 882 คน/วัน

อำเภอวังทอง ที่ทำการประชาชนมาติดต่อ 10 แห่ง จำนวนประชาชนที่มา  
ติดต่อ 240 คน/วัน

1.2 หน่วยงานราชการบริหารส่วนภูมิภาค ทั้งหมด 28 แห่ง ที่มีการติดต่อกับ  
ประชาชน มีประชาชนมาติดต่อโดยเฉลี่ยประมาณ 1,148 คนต่อวัน ในจำนวนที่มาติดต่อกับหน่วย  
งานที่อยู่ในพื้นที่อำเภอเมือง 26 แห่ง มีประชาชนที่มาติดต่อโดยเฉลี่ย 1,436 คนต่อวัน และ  
อำเภอวังทอง 2 แห่ง มีประชาชนมาติดต่อโดยเฉลี่ย 12 ต่อวัน

1.3 หน่วยงานรัฐวิสาหกิจ ทั้ง 17 แห่ง ที่มีการติดต่อกับประชาชน มีประชาชน  
มาติดต่อโดยเฉลี่ยประมาณ 2,106 คนต่อวัน โดยทั้งหมดอยู่ในเขตอำเภอเมือง



ศูนย์วิทยทรัพยากร  
จุฬาลงกรณ์มหาวิทยาลัย



2. จำนวนประชาชนที่มาติดต่อสูงสุดต่อวัน

2.1 หน่วยงานที่เป็นราชการบริหารส่วนกลาง

จำนวนประชาชนสูงสุดต่อวันที่มาติดต่อกับหน่วยงานที่เป็นราชการบริหารส่วนกลาง มีดังต่อไปนี้

กลุ่มจำนวนประชาชนที่มาติดต่อสูงสุด (คนต่อวัน)	จำนวนที่ทำการของหน่วยงาน (แห่ง)	อัตราส่วนร้อยละ
ต่ำกว่า 50	39	67.2
50 - 400	16	27.6
401 - 500	3	5.2
รวมทั้งหมด	58	100.0

จะเห็นว่า หน่วยงานที่มีประชาชนมาติดต่อสูงสุด 401-500 คนต่อวัน มี 1 แห่ง คือ โรงพยาบาลพุทธชินราช มีประชาชนมาติดต่อสูงสุด 500 คนต่อวัน ในเดือนสิงหาคม

2.2 หน่วยงานที่เป็นราชการบริหารส่วนภูมิภาค

จำนวนประชาชนสูงสุดต่อวันที่มาติดต่อกับหน่วยงานที่เป็นราชการบริหารส่วนภูมิภาค มีดังต่อไปนี้

กลุ่มจำนวนประชาชนที่มาติดต่อสูงสุด (คนต่อวัน)	จำนวนที่ทำการของหน่วยงาน (แห่ง)	อัตราส่วนร้อยละ
ต่ำกว่า 50	12	42.9
50 - 100	8	28.6
101 - 500	7	25.0
มากกว่า 500	1	3.5
รวมทั้งหมด	28	100.0

จะเห็นได้ว่า หน่วยงานที่มีประชาชนมาติดต่อสูงสุดต่อวันตั้งแต่ 101-500 คนต่อวัน มี 7 แห่ง คือ คลังจังหวัด สรรพากรจังหวัด เกษตรจังหวัด ชนสงจังหวัด พัฒนาชุมชนจังหวัด ที่ดินจังหวัด และสถานีตำรวจภูธร อำเภอเมือง และมีประชาชนมาติดต่อสูงสุด มากกว่า 500 คนต่อวัน มี 1 แห่ง คือ สนง. แรงงานจังหวัด ทั้งนี้เพราะมีการรับจดทะเบียนแรงงานนอกระบบต่างประเทศ

### 2.3 หน่วยงานที่เป็นรัฐวิสาหกิจ

จำนวนประชาชนสูงสุดต่อวันที่มาติดต่อกับหน่วยงานที่เป็นรัฐวิสาหกิจมีดังต่อไปนี้

กลุ่มจำนวนประชาชนที่มาติดต่อสูงสุด (คนต่อวัน)	จำนวนที่ทำการของหน่วยงาน (แห่ง)	อัตราส่วนร้อยละ
ต่ำกว่า 100	8	47.1
100 - 400	5	29.4
401 - 500	3	17.6
มากกว่า 500	1	5.9
รวมทั้งสิ้น	17	100.0

จะเห็นได้ว่า มีหน่วยงานที่ประชาชนมาติดต่อสูงสุดต่อวันตั้งแต่ 401-500 คนต่อวันมี 3 แห่ง คือ ธนาคารเพื่อการเกษตรและสหกรณ์การเกษตร ธนาคารออมสิน และสถานีรถไฟพิษณุโลก มีประชาชนมาติดต่อสูงสุดมากกว่า 500 คนต่อวัน มี 1 แห่ง คือ สถานีเคเบิลพิษณุโลก